This is a digital copy of a book that was preserved for generations on library shelves before it was carefully scanned by Google as part of a project to make the world's books discoverable online.

It has survived long enough for the copyright to expire and the book to enter the public domain. A public domain book is one that was never subject to copyright or whose legal copyright term has expired. Whether a book is in the public domain may vary country to country. Public domain books are our gateways to the past, representing a wealth of history, culture and knowledge that's often difficult to discover.

Marks, notations and other marginalia present in the original volume will appear in this file - a reminder of this book's long journey from the publisher to a library and finally to you.

Usage guidelines

Google is proud to partner with libraries to digitize public domain materials and make them widely accessible. Public domain books belong to the public and we are merely their custodians. Nevertheless, this work is expensive, so in order to keep providing this resource, we have taken steps to prevent abuse by commercial parties, including placing technical restrictions on automated querying.

We also ask that you:

+ *Make non-commercial use of the files* We designed Google Book Search for use by individuals, and we request that you use these files for personal, non-commercial purposes.

+ *Refrain from automated querying* Do not send automated queries of any sort to Google's system: If you are conducting research on machine translation, optical character recognition or other areas where access to a large amount of text is helpful, please contact us. We encourage the use of public domain materials for these purposes and may be able to help.

+ *Maintain attribution* The Google "watermark" you see on each file is essential for informing people about this project and helping them find additional materials through Google Book Search. Please do not remove it.

+ *Keep it legal* Whatever your use, remember that you are responsible for ensuring that what you are doing is legal. Do not assume that just because we believe a book is in the public domain for users in the United States, that the work is also in the public domain for users in other countries. Whether a book is still in copyright varies from country to country, and we can't offer guidance on whether any specific use of any specific book is allowed. Please do not assume that a book's appearance in Google Book Search means it can be used in any manner anywhere in the world. Copyright infringement liability can be quite severe.

About Google Book Search

Google's mission is to organize the world's information and to make it universally accessible and useful. Google Book Search helps readers discover the world's books while helping authors and publishers reach new audiences. You can search through the full text of this book on the web at `http://books.google.com/`

Über dieses Buch

Dies ist ein digitales Exemplar eines Buches, das seit Generationen in den Regalen der Bibliotheken aufbewahrt wurde, bevor es von Google im Rahmen eines Projekts, mit dem die Bücher dieser Welt online verfügbar gemacht werden sollen, sorgfältig gescannt wurde.

Das Buch hat das Urheberrecht überdauert und kann nun öffentlich zugänglich gemacht werden. Ein öffentlich zugängliches Buch ist ein Buch, das niemals Urheberrechten unterlag oder bei dem die Schutzfrist des Urheberrechts abgelaufen ist. Ob ein Buch öffentlich zugänglich ist, kann von Land zu Land unterschiedlich sein. Öffentlich zugängliche Bücher sind unser Tor zur Vergangenheit und stellen ein geschichtliches, kulturelles und wissenschaftliches Vermögen dar, das häufig nur schwierig zu entdecken ist.

Gebrauchsspuren, Anmerkungen und andere Randbemerkungen, die im Originalband enthalten sind, finden sich auch in dieser Datei – eine Erinnerung an die lange Reise, die das Buch vom Verleger zu einer Bibliothek und weiter zu Ihnen hinter sich gebracht hat.

Nutzungsrichtlinien

Google ist stolz, mit Bibliotheken in partnerschaftlicher Zusammenarbeit öffentlich zugängliches Material zu digitalisieren und einer breiten Masse zugänglich zu machen. Öffentlich zugängliche Bücher gehören der Öffentlichkeit, und wir sind nur ihre Hüter. Nichtsdestotrotz ist diese Arbeit kostspielig. Um diese Ressource weiterhin zur Verfügung stellen zu können, haben wir Schritte unternommen, um den Missbrauch durch kommerzielle Parteien zu verhindern. Dazu gehören technische Einschränkungen für automatisierte Abfragen.

Wir bitten Sie um Einhaltung folgender Richtlinien:

+ *Nutzung der Dateien zu nichtkommerziellen Zwecken* Wir haben Google Buchsuche für Endanwender konzipiert und möchten, dass Sie diese Dateien nur für persönliche, nichtkommerzielle Zwecke verwenden.

+ *Keine automatisierten Abfragen* Senden Sie keine automatisierten Abfragen irgendwelcher Art an das Google-System. Wenn Sie Recherchen über maschinelle Übersetzung, optische Zeichenerkennung oder andere Bereiche durchführen, in denen der Zugang zu Text in großen Mengen nützlich ist, wenden Sie sich bitte an uns. Wir fördern die Nutzung des öffentlich zugänglichen Materials für diese Zwecke und können Ihnen unter Umständen helfen.

+ *Beibehaltung von Google-Markenelementen* Das "Wasserzeichen" von Google, das Sie in jeder Datei finden, ist wichtig zur Information über dieses Projekt und hilft den Anwendern weiteres Material über Google Buchsuche zu finden. Bitte entfernen Sie das Wasserzeichen nicht.

+ *Bewegen Sie sich innerhalb der Legalität* Unabhängig von Ihrem Verwendungszweck müssen Sie sich Ihrer Verantwortung bewusst sein, sicherzustellen, dass Ihre Nutzung legal ist. Gehen Sie nicht davon aus, dass ein Buch, das nach unserem Dafürhalten für Nutzer in den USA öffentlich zugänglich ist, auch für Nutzer in anderen Ländern öffentlich zugänglich ist. Ob ein Buch noch dem Urheberrecht unterliegt, ist von Land zu Land verschieden. Wir können keine Beratung leisten, ob eine bestimmte Nutzung eines bestimmten Buches gesetzlich zulässig ist. Gehen Sie nicht davon aus, dass das Erscheinen eines Buchs in Google Buchsuche bedeutet, dass es in jeder Form und überall auf der Welt verwendet werden kann. Eine Urheberrechtsverletzung kann schwerwiegende Folgen haben.

Über Google Buchsuche

Das Ziel von Google besteht darin, die weltweiten Informationen zu organisieren und allgemein nutzbar und zugänglich zu machen. Google Buchsuche hilft Lesern dabei, die Bücher dieser Welt zu entdecken, und unterstützt Autoren und Verleger dabei, neue Zielgruppen zu erreichen. Den gesamten Buchtext können Sie im Internet unter `http://books.google.com` durchsuchen.

NYPL RESEARCH LIBRARIES
3 3433 06275520 6

Hauptergebnisse

der

Eidgenössischen Volkszählung

vom 1. Dezember 1900

im

Kanton Zürich

nach den

Gemeinden und Bezirken

nebst alphabetischem

Verzeichnis der Ortschaften

mit Angaben über Zählungsergebnisse u. Gemeinde-Zugehörigkeit derselben.

Mit zwei kartographischen Beilagen.

NEW YORK PUBLIC LIBRARY

Herausgegeben
vom
Kantonalen statistischen Bureau.

Statistische Mitteilungen des Kantons Zürich
Jahrgang 1901, I. Heft.

WINTERTHUR.
Buchdruckerei Geschwister Ziegler.
1903.

THE NEW YORK
PUBLIC LIBRARY
77254

Inhalt.

Ergänzungen zur tabellarischen Darstellung der Zählungsergebnisse auf Seite 2—17.

I. Die Wohnbevölkerung.

1. Die Bevölkerungsdichtigkeit in den politischen Gemeinden und den Bezirken . . . . . V—XI
2. Die Bevölkerungsveränderung (Zu- und Abnahme) in den politischen Gemeinden und den Bezirken 1888—1900 . XII—XIX
3. Einwohnerzahl und Volksdichte der Kantone 1900; Zu- und Abnahme ihrer Bevölkerung seit 1888 . . . . . XIX—XXII
4. Die bezirksweise Aenderung der Wohnbevölkerung 1888 bis 1900 nach Heimat und Geburtsort, Konfession und Muttersprache . . . . . XXII—XXIII

II. Die Gemeindebürger.

Zahl der in der Schweiz wohnenden Angehörigen zürcherischer Bürgergemeinden . . . . . XXIV—XXX

Erster Teil der tabellarischen Darstellung:

Die Hauptergebnisse der Volkszählung vom 1. Dezember 1900 im Kanton Zürich nach den Gemeinden und Bezirken.

1. Politische Gemeinden . . . . . 8—19
2. Zivil-Gemeinden . . . . . 20—33
3. Protestantische Kirchgemeinden . . . . . 34—44
   Katholische Kirchgemeinden . . . . . 45—46
4. Primarschulgemeinden und Schulkreise . . . . . 47—59
5. Sekundarschulkreise . . . . . 60—68

Zweiter Teil der tabellarischen Darstellung:

Alphabetisches Verzeichnis der Ortschaften des Kantons Zürich, mit der Zahl ihrer Wohnhäuser, Haushaltungen und Wohnbevölkerung, nebst Angaben betr. die Gemeindezugehörigkeit . . . . . 70—162

Kartographische Beilagen.

1. **Bevölkerungsdichtigkeit** nach der Volkszählung vom 1. Dezember 1900 in den politischen Gemeinden des Kantons.
2. **Prozentuale Aenderung** der Einwohnerzahl in den politischen Gemeinden des Kantons Zürich zwischen den Volkszählungen von 1888 und 1900.



Ergänzungen

zur

tabellarischen Darstellung der Zählungsergebnisse

auf Seite 2—17.

I. Die Wohnbevölkerung.

1. Die Bevölkerungsdichtigkeit in den politischen Gemeinden und den Bezirken.

Die tabellarischen Zusammenstellungen auf Seite 2—19 der vorliegenden Arbeit enthalten die Ergebnisse der eidgenössischen Volkszählung für die Gebiete der politischen Gemeinden und der Bezirke des Kantons Zürich ohne Berücksichtigung der Grösse dieser Gebiete, des Flächenraums, welcher darin der Bevölkerung für die Bewohnung und Bewirtschaftung derselben zu Gebote steht. Die Beziehungen zwischen der Bevölkerungszahl einerseits und der Fläche des Wohngebietes andererseits, m. a. W. die ungleichmässige Verteilung der Bevölkerung über ihr Wohngebiet, ihre verschiedene Gruppierung und Massierung nach den einzelnen Abschnitten desselben, sind offenbar von solcher Wichtigkeit, dass dieses Verhältnis nicht ignoriert bleiben soll. Für die zur Berechnung der Volksdichte oder „relativen Bevölkerung“ — der Einwohnerzahl pro Flächeneinheit, als letztere hier der Quadratkilometer angewendet wird — benützen wir die pantographisch ermittelten Areale, wie sie in der vom kantonalen Oberforstamt a. 1881 veröffentlichten „Forststatistik des Kantons Zürich“, Seite 12—15, [illegible]

NEW YORK
PUBLIC
LIBRARY

auf Mitteilungen des Katasteramtes der Stadt Zürich beruhenden Modifikation für das stadtzürcherische Gebiet (Landfläche desselben 44,17 km², statt 44,27 km² nach der Forststatistik Seite 12). Hienach geben wir in folgendem die Areale (Landflächen, mit Ausschluss von Seegebiet) der politischen Gemeinden in Quadratkilometern und die auf diese Flächeneinheit bezüglichen Volksdichte- oder relativen Bevölkerungs-Zahlen, wie sie speziell für die vorliegende Publikation berechnet wurden.

Areal (Quadratkilometer Landfläche exkl. Seegebiet) *und Volksdichtigkeit* (Einwohnerzahl pro km² nach der Volkszählung vom 1. Dezember 1900) in den *politischen Gemeinden* des Kantons Zürich — für die Stadt Zürich nach den Verwaltungs-Quartieren und Kreisen:

Gemeinden (bezw. Quartiere)	Areal km²	Volksdichte Einw. p. km²
I. Zürich Altstadt	1,87	13,861
II. Enge	1,48	6,591
Wollishofen	7,08	519
III. Aussersihl	5,54	7,319
Wiedikon	7,91	2,320
IV. Oberstrass	2,56	2,445
Unterstrass	2,32	2,934
Wipkingen	2,32	1,045
V. Fluntern	3,38	1,179
Hirslanden	2,71	1,974
Hottingen	4,70	2,082
Riesbach	5,85	6,776
Kreis Zürich I	1,87	13,861
„ „ II	8,56	1,570
„ „ III	13,45	4,379
„ „ IV	7,12	2,436
„ „ V	13,17	2,665
Stadt Zürich	44,17	3,412
Aesch	5,40	53
Albisrieden	4,98	245
Altstetten	6,85	483
Birmensdorf	11,44	96
Dietikon	9,20	284
Engstringen, Ober-	2,16	193
„ Unter-	3,85	90
Geroldswil	1,92	73

Gemeinden	Areal km²	Volksdichte Einw. p. km²
Höngg	7,08	436
Oerlikon	2,78	1,432
Oetwil	2,84	85
Schlieren	6,74	248
Schwamendingen	5,83	179
Seebach	4,44	642
Uitikon	4,37	76
Urdorf, Nieder-	1,37	166
„ Ober-	6,09	79
Weiningen	5,36	122
Witikon	4,40	92
Zollikon	7,78	241
Zürich Land	104,38	251
„ Stadt	44,17	3,412
Bez. Zürich 1900	148,55	1,191
1888	148,55	749
Aeugst	7,59	80
Affoltern	10,67	260
Bonstetten	7,42	93
Hausen	12,46	113
Hedingen	6,53	130
Kappel	8,57	81
Knonau	6,45	82
Maschwanden	4,69	195
Mettmenstetten	12,84	109
Obfelden	7,51	178

Gemeinden		Areal km²	Volksdichte Einw. p. km²
Ottenbach		4,94	224
Rifferswil		6,54	73
Stallikon		11,96	48
Wettswil		3,78	84
Bez. Affoltern	1900	111,95	119
	1888	111,95	112
Adliswil		7,60	620
Hirzel		7,95	145
Horgen		21,67	318
Hütten		7,10	81
Kilchberg		2,59	753
Langnau		8,64	221
Oberrieden		2,74	447
Richterswil		7,60	537
Rüschlikon		2,89	542
Schönenberg		10,95	104
Thalwil		5,25	1,294
Wädenswil		18,22	416
Bez. Horgen	1900	103,20	384
	1888	103,20	300
Erlenbach		2,78	442
Herrliberg		8,95	110
Hombrechtikon		12,17	188
Küsnacht		12,80	276
Männedorf		4,73	614
Meilen		11,93	269
Oetwil		6,02	156
Stäfa		8,44	501
Uetikon		3,28	416
Zumikon		5,47	107
Bez. Meilen	1900	76,02	278
	1888	76,02	252
Bäretswil		22,12	122
Bubikon		11,54	135
Dürnten		10,10	306
Fischenthal		30,14	68
Hinwil		18,33	128
Rüti		8,72	138
Wald		22,33	128
Wetzikon		10,12	474
Wyla		2,41	324

Gemeinden		Areal km²	Volksdichte Einw. p. km²
Wald		25,31	264
Wetzikon		16,36	348
Bez. Hinwil	1900	177,48	190
	1888	177,48	180
Dübendorf		13,58	187
Egg		14,46	160
Fällanden		6,25	111
Greifensee		2,09	138
Maur		14,78	102
Mönchaltorf		7,30	110
Schwerzenbach		2,62	77
Uster		28,13	271
Volketswil		13,91	109
Wangen		7,63	152
Bez. Uster	1900	110,95	168
	1888	110,95	158
Bauma		20,83	133
Fehraltorf		9,46	99
Hittnau		12,84	104
Illnau		25,30	109
Kyburg		7,73	46
Lindau		11,02	148
Pfäffikon		18,64	160
Russikon		14,31	90
Sternenberg		8,76	81
Weisslingen		12,78	95
Wila		9,17	97
Wildberg		10,92	60
Bez. Pfäffikon	1900	161,76	108
	1888	161,76	107
Altikon		6,06	68
Bertschikon		9,71	66
Brütten		6,27	74
Dägerlen		7,07	64
Dättlikon		2,80	126
Dinhard		9,04	71
Elgg		15,69	91
Ellikon		7,06	51
Elsau		5,88	135
Hagenbuch		8,17	71
Hettlingen		6,06	76
Hofstetten		8,66	55
Neftenbach		15,03	107

Gemeinden	Areal km²	Volksdichte Einw. p. km²
Oberwinterthur	17,113	187
Pfungen	5,104	211
Rickenbach	4,111	91
Schlatt	9,101	58
Schottikon	2,123	113
Seen	13,102	223
Seuzach	7,155	107
Töss	7,185	627
Turbenthal	24,170	79
Veltheim	2,128	1,758
Wiesendangen	9,152	101
Winterthur	5,186	1,408
Wülflingen	13,165	262
Zell	11,165	143
Bez. Winterth. 1900	251,198	227
1888	251,198	180
Adlikon	6,145	67
Andelfingen, Gross-	6,191	124
„ Klein-	10,133	100
Benken	5,169	96
Berg	6,123	78
Buch	10,193	47
Dachsen	2,163	217
Dorf	5,161	60
Feuerthalen	2,143	820
Flaach	9,141	91
Flurlingen	2,143	371
Henggart	2,191	119
Humlikon	3,162	73
Laufen-Uhwiesen	6,128	131
Marthalen	14,117	82
Ossingen	13,105	71
Rheinau	8,117	178
Stammheim, Ober-	9,148	87
„ Unter-	7,131	88
Thalheim	6,136	74
Trüllikon	9,165	94
Truttikon	4,128	77
Volken	3,121	77
Waltalingen	7,120	75
Bez. Andelfing. 1900	164,169	106
1888	164,169	102
Bachenbülach	4,132	125
Bassersdorf	7,116	153
Bülach	14,130	152
Dietlikon	4,130	131
Eglisau	9,112	129
Embrach-, Ober-	13,168	45
„ Unter-	12,192	122
Freienstein	8,144	154
Glattfelden	12,124	129
Hochfelden	6,119	86
Höri	5,108	101
Hüntwangen	4,187	110
Kloten	18,104	76
Lufingen	2,197	112
Nürensdorf	11,195	89
Opfikon	5,140	131
Rafz	10,155	136
Rieden	2,127	157
Rorbas	4,116	318
Wallisellen	4,111	249
Wasterkingen	3,196	89
Wil	9,140	80
Winkel	8,193	70
Bez. Bülach 1900	184,136	117
1888	184,136	114
Affoltern	5,171	249
Bachs	8,198	59
Boppelsen	3,196	65
Buchs	5,192	85
Dällikon	4,157	74
Dänikon	2,175	70
Dielsdorf	5,190	124
Hüttikon	1,157	76
Neerach	6,112	91
Niederglatt	3,153	148
Niederhasli	11,130	78
Niederweningen	6,174	82
Oberglatt	8,135	81
Oberweningen	4,199	60
Otelfingen	7,107	68
Raat	2,100	117
Regensberg	2,121	171
Regensdorf	14,139	89
Rümlang	12,148	82
Schleinikon	5,170	60
Schöfflisdorf	3,193	81
Stadel	7,167	66
Steinmaur	9,145	89
Weiach	9,164	62
Windlach	3,113	110
Bez. Dielsdorf 1900	158,106	88
1888	158,106	86

Die *bezirksweise Rekapitulation* ergibt für die Einwohnerzahl, das Areal (die Landfläche exkl. Seegebiet) und die Volksdichtigkeit nach Quadratkilometern folgende Beträge:

Bezirke	Wohnbevölkerung	Areal km²	Volksdichte Einw. p. km²
Zürich Stadt . . .	150,703	44,17	3412
„ Land . . .	26,238	104,38	251
„ Bezirk . . .	176,941	148,55	1191
Affoltern	13,268	111,95	119
Horgen	39,576	103,20	384
Meilen	21,111	76,02	278
Hinwil	33,752	177,18	190
Uster	18,682	110,95	168
Pfäffikon	17,520	161,76	108
Winterthur	57,269	251,98	227
Andelfingen . . .	17,440	164,69	106
Bülach	21,544	184,86	117
Dielsdorf	13,933	158,06	88
Kanton 1900	431,036	1649	261
1888	337,183	1649	204
Zunahme absolut . .	93,853	—	57
„ % . . .	27,8	—	27,8

Die *Reihenfolge der Gemeinden und eine Klassifikation derselben nach der Volksdichtigkeit* gestaltet sich nach den Seite VI—VIII mitgeteilten Zahlen folgendermassen:

1) 25—50 Einwohner pro km². 4 Gemeinden:
Oberembrach 45, Kyburg 46, Buch a. I. 47, Stallikon 48.

2) 51—75 Einwohner pro km². 30 Gemeinden:
Ellikon 51, Aesch 53, Hofstetten 55, Schlatt 58, Bachs 59, Wildberg 60, Dorf 60, Oberweningen 60, Schleinikon 60, Weiach 62. Dägerlen 64, Boppelsen 65, Bertschikon 66, Stadel 66, Adlikon 67, Fischenthal 68, Altikon 68, Otelfingen 68, Winkel 70, Dänikon 70, Dinhard 71, Hagenbuch 71, Ossingen 71, Geroldswil 73. Rifferswil 73, Humlikon 73, Brütten 74, Thalheim 74, Dällikon 74, Waltalingen 75.

3) 76—100 Einwohner pro km². 47 Gemeinden:
Citikon 76, Hettlingen 76, Kloten 76, Hüttikon 76, Schwerzenbach 77, Truttikon 77, Volken 77, Berg 78, Niederhasli 78, Oberurdorf 79, Turbenthal 79, Aeugst 80, Wil 80, Kappel 81, Hütten 81, Sternenberg 81, Oberglatt 81, Schöfflisdorf 81, Knonau 82, Marthalen 82, Niederweningen 82, Rümlang 82, Wettswil 84, Oetwil a. L. 85, Buchs 85, Hochfelden 86, Oberstammheim 87, Unterstammheim 88, Nürensdorf 89, Wasterkingen 89, Regensdorf 89, Steinmaur 89, Unterengstringen 90, Russikon 90, Elgg 91, Rickenbach 91, Flaach 91, Neerach 91, Witikon 92, Bonstetten 93, Trüllikon 94, Weisslingen 95, Birmensdorf 96, Benken 96, Wila 97, Fehraltorf 99, Kleinandelfingen 100.

4) 101—150 Einwohner pro km². 47 Gemeinden:
Wiesendangen 101, Höri 101, Maur 102, Schönenberg 104, Hittnau 104, Maschwanden 105, Zumikon 107, Neftenbach 107, Seuzach 107, Mettmenstetten 109, Volketswil 109, Illnau 109, Herrliberg 110, Mönchaltorf 110, Hüntwangen 110, Windlach 110, Fällanden 111, Lufingen 112, Hausen 113, Schottikon 113, Raat 117, Henggart 119, Weiningen 122, Bäretswil 122, Unterembrach 122, Grossandelfingen 124, Dielsdorf 124, Bachenbülach 125, Dättlikon 126, Gossau 128, Hinwil 128, Eglisau 129, Glattfelden 129, Hedingen 130, Laufen-Uhwiesen 131, Dietlikon 131, Opfikon 131, Bauma 133, Bubikon 135, Elsau 135, Rafz 136, Grüningen 138, Greifensee 138, Zell 143, Hirzel 145, Lindau 148, Niederglatt 148.

5) 151—250 Einwohner pro km². 27 Gemeinden:
Wangen 152, Bülach 152, Bassersdorf 153, Freienstein 154, Oetwil a. S. 156, Rieden 157, Egg 160, Pfäffikon 160, Niederurdorf 166, Regensberg 171, Obfelden 178, Rheinau 178, Schwamendingen 179, Dübendorf 187, Oberwinterthur 187, Hombrechtikon 188, Oberengstringen 193, Pfungen 211, Dachsen 217, Langnau 221, Seen 223, Ottenbach 224, Zollikon 241, Oberrieden 245, Schlieren 248, Wallisellen 249, Affoltern b. Z. 249.

6) 251—500 Einwohner pro km². 20 Gemeinden:
Affoltern a. A. 260, Wülflingen 262, Wald 264, Meilen 269, Uster 271, Küsnacht 276, Dietikon 284, Dürnten 306, Horgen 318, Rorbas 318, Seegräben 324, Wetzikon 348, Flurlingen 371, Wädenswil 416, Uetikon 416, Höngg 436, Erlenbach 442, Oberrieden 447, Rüti 474, Altstetten 483.

7) 501—1000 Einwohner pro km². 9 Gemeinden (und 1 Stadtquartier von Zürich II: Wollishofen-Leimbach):
Stäfa 501, (Wollishofen-Leimbach 519), Richterswil 537, Rüschlikon 542, Männedorf 614, Adliswil 620, Töss 627, Seebach 642, Kilchberg 753, Feuerthalen 820.

8) 1001—2000 Einwohner pro km². 4 Gemeinden (und 3 Stadtquartiere in den Kreisen IV und V: Wipkingen, Fluntern und Hirslanden):
(Fluntern 1179), Thalwil 1294, Winterthur 1408, Oerlikon 1432, Veltheim 1758, (Wipkingen 1945, Hirslanden 1974).

9) 2001—4000 Einwohner pro km². Eine Gemeinde als solche: die Stadt Zürich, mit 3412 Einwohner auf 1 km². Von den Stadtquartieren 4, aus den Kreisen III, IV und V:
Hottingen 2082, Wiedikon 2320, Oberstrass 2445, Unterstrass 2934.

10) 4001—8000 Einwohner pro km². 3 Stadtquartiere der Kreise II, III und V:
Enge 6591, Riesbach 6776, Aussersihl 7319.

11) über 8000 (bis 14,000) Einwohner pro km².
Zürich I 13,861.

Die topographische Gruppierung der Gemeinden und Stadtkreise nach den Klassen der Volksdichte gibt das erste der diesem Hefte der Statistischen Mitteilungen beigefügte Kärtchen.

Die bezirksweise Verteilung der Gemeinden nach den Dichtigkeitsklassen ist in folgender Uebersicht dargestellt.

Bezirke	Zahl der Gemeinden	Gemeinden mit Einwohnerzahl pro km² (Volksdichte) von								
		20 bis 50	51 bis 75	76 bis 100	101 bis 150	151 bis 250	251 bis 500	501 bis 1000	1001 bis 2000	2001 bis 4000
Zürich . .	21	—	2	6	1	6	3	1	1	1
Affoltern . .	14	1	1	5	4	2	1	—		
Horgen . .	12	—	—	1	2	1	3	4	1	—
Meilen . .	10	—	—	—	2	2	4	2	—	—
Hinwil . .	11	—	1	—	5		5	—	—	—
Uster . . .	10	—	—	1	5	3	1	—	—	—
Pfäffikon . .	12	1	1	5	4	1				
Winterthur .	27	—	9	4	7	3	1	1	2	—
Andelfingen .	24	1	6	10	3	2	1	1	—	—
Bülach . .	23	1	1	5	10	5	1	—		
Dielsdorf . .	25	—	9	10	4	2	—			
Kanton 1900	189	4	30	47	47	27	20	9	4	1

2. Die Bevölkerungsveränderung (Zu- und Abnahme) in den p litischen Gemeinden und den Bezirken von 1888 bis 1900.

Das Anwachsen der Volkszahl im Gebiete des Kanto Zürich auf mehrere hunderttausend Einwohner und die M nigfaltigkeit in der topographischen Gruppierung derselbe wie sie im Vorausgegangenen dargestellt wurde, sind Ergebn einer vielhundertjährigen Entwicklung, über welche Zahle angaben aus den letzten drei Jahrhunderten in frühere Bändchen der „Statistischen Mitteilungen“ sich finden (vg namentlich Jahrgang 1888, Heft II, Seite 8). Der Gang d Dinge zwischen den beiden letzten Zählungsterminen hat ab zu der Bevölkerungsvermehrung in wesentlich stärkere Masse beigetragen, als für die kurze Spanne Zeit von zwö Jahren nach früheren Ergebnissen anzunehmen wäre. In de 12 Jahren ist die Einwohnerzahl des Kantons um 93,853 od um 27,$_8$ % ihres Bestandes von 1888 angewachsen, gegenüb einer Vermehrung in den 38 Jahren 1850 – 1888, also i einem dreimal längern Zeitraum, um 86,485 Personen, in de 30 Jahren 1850—1880 (einem 2$^1/_2$ mal grössern Zeitraun um 65,376 Köpfe oder um 26,$_1$ % des Bestandes von 185 Während der zwei Jahrhunderte von 1700—1900 stieg d Bevölkerungszahl des jetzigen Kantonsgebietes von 115,28 auf 431,036, also um 315,855 Personen; von dieser Zunahm entfallen auf die 12 Jahre 1888—1900 (nur 6 % des ganze Zeitraumes von zwei Jahrhunderten!) 93,853 Personen od 29,$_7$ % der gesamten Bevölkerungsvermehrung, gegen 222,0(oder 70,$_3$ % für die 188 Jahre von 1700 bis 1888 (94 % d Zeitraums); nahezu drei Zehntel des Bevölkerungszuwachs zweier vollen Jahrhunderte drängen sich also zusammen i die zwölf Jahre, die nur $^1/_{16}$ dieses Zeitraums ausmache Es rechtfertigt sich daher, diese ungewöhnlich intensiv Aenderung in den Bevölkerungsverhältnissen nach dere Gestaltung in den einzelnen Gebietsteilen zu verfolgen. W geben demgemäss in Nachstehendem die Aenderungen d Einwohnerzahl — absolut und prozentual — von 1888 b 1900 in den politischen Gemeinden (für die Stadt Zürich i den 5 Kreisen) und den Bezirken.

u- und Abnahme der Wohnbevölkerung (absolut nd prozentual) in den politischen Gemeinden ür die Stadt Zürich in den 5 Kreisen) und den Bezirken 1888—1900.

Gemeinden (bezw. Kreise)	Zu- und Abnahme absolut	%
ürich I	−1,724	− 6,2
„ II	6,681	98,5
„ III	34,453	140,9
„ IV	6,580	61,1
„ V	10,584	43,2
tadt Zürich	56,574	60,1
esch	−24	−7,7
lbisrieden	452	59,0
ltstetten	1,673	102,2
irmensdorf	31	2,9
ietikon	694	36,2
ngstringen, Ober-	94	29,2
„ Unter-	34	12,7
eroldswil	−2	−1,4
öngg	969	45,7
erlikon	2,261	131,4
etwil	18	8,1
chlieren	904	118,0
chwamendingen	191	22,4
eebach	1,440	102,1
itikon	−48	−13,0
rdorf, Nieder-	3	1,3
„ Ober-	36	8,0
einingen	26	4,1
itikon	32	8,6
ollikon	516	37,9
Bezirk Zürich	65,884	59,3
Zürich Land	9,310	55,1
engst	8	1,3
ffoltern	542	24,2
onstetten	−31	−4,3
ausen	73	5,5
edingen	42	5,2
appel	34	5,1
nonau	32	6,4
aschwanden	−8	−1,6
ettmenstetten	67	5,0
bfelden	139	11,6
ttenbach	−105	−8,7
fferswil	−21	−4,2
allikon	−23	−3,8
ettswil	−20	−5,9
Bezirk Affoltern	729	5,8

Gemeinden	Zu- und Abnahme absolut	%
Adliswil	1,742	58,6
Hirzel	−28	−2,3
Horgen	1,408	25,7
Hütten	−11	−1,9
Kilchberg	588	43,1
Langnau	244	14,7
Oberrieden	106	9,5
Richterswil	173	4,4
Rüschlikon	416	56,1
Schönenberg	−35	−3,0
Thalwil	2,780	69,8
Wädenswil	1,247	19,7
Bezirk Horgen	8,630	27,9
Erlenbach	263	27,9
Herrliberg	20	2,1
Hombrechtikon	−87	−3,7
Küsnacht	627	22,7
Männedorf	319	12,4
Meilen	362	12,7
Oetwil	−46	−4,7
Zumikon	−39	−6,2
Stäfa	382	9,9
Uetikon	51	4,2
Bezirk Meilen	1,952	10,2
Bäretswil	−115	−4,1
Bubikon	17	1,1
Dürnten	615	24,8
Fischenthal	−194	−8,6
Gossau	−266	−10,2
Grüningen	−32	−2,6
Hinwil	−105	−3,4
Rüti	1,359	39,5
Seegräben	−12	−1,5
Wald	338	5,3
Wetzikon	289	5,4
Bezirk Hinwil	1,890	5,9
Dübendorf	170	7,2
Egg	84	3,6
Fällanden	−40	−5,4
Greifensee	−24	−7,7

Gemeinden	Zu- und Abnahme absolut	%
Maur	−40	−2,12
Mönchaltorf	−90	−10,61
Schwerzenbach	−8	−3,8
Uster	825	12,1
Volketswil	−130	−7,9
Wangen	343	40,76
Bezirk Uster	1,090	6,92
Bauma	−42	−1,15
Fehraltorf	−90	−8,17
Hittnau	−97	−6,18
Illnau	57	2,11
Kyburg	−15	−4,10
Lindau	498	44,11
Pfäffikon	94	3,19
Russikon	−29	−2,12
Sternenberg	−89	−11,12
Weisslingen	−18	−1,15
Wila	−78	−8,1
Wildberg	−60	−8,14
Bezirk Pfäffikon	134	0,18
Altikon	−6	−1,14
Bertschikon	−68	−9,16
Brütten	17	3,12
Dägerlen	38	8,1
Dättlikon	10	2,19
Dinhard	12	1,9
Elgg	79	5,19
Ellikon	17	5,10
Elsau	22	2,18
Hagenbuch	−46	−7,14
Hettlingen	−8	−1,17
Hofstetten	22	4,18
Neftenbach	54	3,16
Oberwinterthur	546	20,5
Pfungen	301	39,16
Rickenbach	5	1,3
Schlatt	−13	−2,14
Schottikon	36	16,16
Seen	272	10,15
Seuzach	65	8,18
Töss	1,511	44,12
Turbenthal	−112	−5,14
Veltheim	1,634	68,28
Wiesendangen	111	13,1
Winterthur	6,539	41,13
Wülflingen	960	36,18
Zell	−69	−4,6
Bezirk Winterthur	11,920	26,3

Gemeinden	Zu- und Ab absolut
Adlikon	−69
Andelfingen, Gross-	33
„ Klein-	8
Benken	−2
Berg	−32
Buch	−3
Dachsen	−7
Dorf	−14
Feuerthalen	739
Flaach	−89
Flurlingen	222
Henggart	55
Humlikon	−40
Laufen-Uhwiesen	150
Marthalen	−133
Ossingen	−1
Rheinau	123
Stammheim, Ober-	−56
„ Unter-	−16
Thalheim	3
Trüllikon	−48
Truttikon	−7
Volken	−19
Waltalingen	−50
Bezirk Andelfingen	647
Bachenbülach	−89
Bassersdorf	128
Bülach	427
Dietlikon	138
Eglisau	−151
Embrach, Ober-	−28
„ Unter-	92
Freienstein	48
Glattfelden	−42
Hochfelden	8
Höri	30
Hüntwangen	−25
Kloten	−25
Lufingen	−18
Nürensdorf	−3
Opfikon	133
Rafz	−92
Rieden	57
Rorbas	−35
Wallisellen	212
Wasterkingen	−71
Wil	−14
Winkel	−102
Bezirk Bülach	582

Gemeinden	Zu- und Abnahme absolut	%	Gemeinden	Zu- und Abnahme absolut	%
ffoltern . . .	567	66,2	Oberweningen .	−25	−7,8
achs	−55	−9,4	Otelfingen . . .	−22	−4,4
oppelsen . . .	−35	−12,0	Raat	−50	−17,6
uchs	−35	−6,5	Regensberg . .	23	6,5
ällikon . . .	−6	−1,7	Regensdorf . .	251	24,5
änikon . . .	15	8,5	Rümlang . . .	143	16,2
ielsdorf . . .	3	0,4	Schleinikon . .	−60	−14,9
üttikon . . .	2	1,7	Schöfflisdorf . .	−48	−13,1
eerach . . .	−80	−12,6	Stadel	−77	−13,1
iederglatt . .	−41	−7,3	Steinmaur . .	7	0,8
iederhasli . .	13	1,5	Weiach	−33	−5,2
iederweningen .	−74	−11,8	Windlach . . .	9	2,7
berglatt . . .	5	0,7	**Bezirk Dielsdorf**	395	2,9

Die Aenderungen der bezirksweisen Bevölkerungszahlen im Zeitraum der **drei** letzten Volkszählungen (von 1888 auf 1900, 1880 auf 1888 und 1880 bis 1900) finden sich in nachstehender Uebersicht zusammengestellt:

Bezirke	Aenderungen der Einwohnerzahl (Wohnbevölkerung) 1888/1900 absolut	%	1880/88 absolut	%	1880/1900 absolut	%
Zürich . . .	65,884	59,3	16,859	17,9	82,743	87,8
Affoltern . .	729	5,8	−468	−3,6	261	2,0
Horgen . . .	8,630	27,9	2,290	8,0	10,920	38,2
Meilen . . .	1,952	10,2	−582	−2,9	1,370	6,9
Hinwil . . .	1,890	5,9	1,589	5,2	3,479	11,5
Uster . . .	1,090	6,2	73	0,4	1,163	6,8
Pfäffikon . .	134	0,8	−721	−4,0	−587	−3,2
Winterthur .	11,920	26,3	3,571	8,5	15,491	37,1
Andelfingen .	647	3,9	−613	−3,5	34	0,2
Bülach . . .	582	2,8	−480	−2,2	42	0,2
Dielsdorf . .	395	2,9	−409	−2,9	−14	−0,1
Kanton	93,853	27,8	21,109	6,7	114,962	36,4

Die Uebersicht zeigt, dass in den acht Jahren von 0—1888 nicht weniger als sechs Bezirke (Affoltern, len, Pfäffikon, Andelfingen, Bülach und Dielsdorf) einen ckgang der Einwohnerzahl erlitten und zwar im Betrage 2,2 % (Bülach) bis 4 % (Pfäffikon), in den zwölf Jahren

von 1888—1900 aber kein Bezirk eine Abnahme der Bevölkerung, sondern jeder eine Zunahme derselben aufweist, die allerdings beim Bezirk Pfäffikon nur $0{,}8\,\%$, bei den andern fünf dieser Landbezirke aber $2{,}8\,\%$ (Bülach) bis $10{,}2\,\%$ (Meilen) ausmacht. Durch diese Vermehrung haben die in Rede stehenden Bezirke bis Dezember 1900 den Stand ihrer Volkszahl vom Dezember 1880 wieder erreicht oder einigermassen überschritten (von $0{,}2\,\%$ in Andelfingen und Bülach bis $6{,}9\,\%$ in Meilen), mit Ausnahme von Dielsdorf und Pfäffikon. Für Dielsdorf ist die aus den zwei Jahrzehnten restierende Verminderung sehr gering (14 Einwohner oder $0{,}1\,\%$), in Pfäffikon dagegen noch ansehnlich (587 Personen oder $3{,}2\,\%$). Andererseits ist die als Ergebnis der Zählung von 1900 gegenüber früher konstatierte günstigere Gestaltung der Bevölkerungsbewegung gerade bei Pfäffikon insofern besonders erfreulich, als vorher dieser Bezirk von sämtlichen elfen allein bei den vier Zählungen von 1860 bis 1888 ohne Ausnahme jeweilen einen Rückgang der Volkszahl (der Reihe nach um $2{,}7\,\%$, $5{,}4\,\%$, $1\,\%$ und $4\,\%$) aufwies, während die Zählung von 1900 diese langdauernde rückgängige Bewegung nun als abgeschlossen und an ihrer Stelle eine beginnende Zunahme der Einwohnerzahl zeigt. So weist also die bezirksweise Bevölkerungsbewegung von 1888—1900 eine wesentlich günstigere Gestaltung auf, als diejenige von 1800—1888. Auf diese bemerkenswerte Tatsache ist hier umso eher hinzuweisen, als sie bei den nicht seltenen Erörterungen über die „Landflucht" der Bevölkerung ziemlich durchwegs unberücksichtigt bleibt.

Indem wir uns wieder den betreffenden Verhältnissen der politischen Gemeinden zuwenden, geben wir eine Zusammenstellung in Klassen nach dem Grade der prozentualen Ab- und Zunahme der Bevölkerung in den zwölf Jahren 1888—1900.

a) Gemeinden mit Abnahme der Einwohnerzahl von 1888—1900.

1. Abnahme bis zu $1\,\%$. 4 Gemeinden.
   Ossingen $0{,}1$, Nürensdorf $0{,}3$, Benken $0{,}4$, Buch $0{,}6$.

2. Abnahme von 1,1—5 %. 36 Gemeinden.
Dachsen 1,2, Geroldswil 1,4, Altikon 1,4, Seegräben 1,5, Bauma 1,5, Weisslingen 1,5, Maschwanden 1,6, Hettlingen 1,7, Dällikon 1,7, Wil 1,8, Hütten 1,9, Truttikon 2,1, Russikon 2,2, Hirzel 2,3, Schlatt 2,4, Grüningen 2,6, Maur 2,6, Glattfelden 2,6, Rorbas 2,6, Unterstammheim 2,7, Schönenberg 3,0, Hinwil 3,4, Hombrechtikon 3,7, Stallikon 3,8, Schwerzenbach 3,8, Kyburg 4,0, Zell 4,0, Dorf 4,0, Bäretswil 4,1, Rifferswil 4,2, Bonstetten 4,3, Oberembrach 4,3, Hüntwangen 4,4, Otelfingen 4,4, Oetwil a. S. 4,7, Trüllikon 5,0.

3. Abnahme von 5,1—10 %. 27 Gemeinden.
Lufingen 5,1, Weiach 5,2, Fällanden 5,4, Turbenthal 5,4, Wettswil 5,9, Rafz 6,0, (Zürich I 6,2), Zumikon 6,2, Oberstammheim 6,4, Berg 6,5, Buchs 6,5, Hittnau 6,8, Volken 7,1, Niederglatt 7,3, Hagenbuch 7,4, Aesch 7,7, Greifensee 7,7, Oberweningen 7,8, Volketswil 7,9, Wila 8,1, Wildberg 8,4, Waltalingen 8,5, Fischenthal 8,6, Ottenbach 8,7, Fehraltorf 8,7, Bachs 9,4, Flaach 9,5, Bertschikon 9,6.

4. Abnahme von 10,1—20 %. 18 Gemeinden.
Mönchaltorf 10,1, Gossau 10,2, Marthalen 10,2, Sternenberg 11,2, Eglisau 11,4, Niederweningen 11,8, Boppelsen 12,0, Neerach 12,6, Uitikon 13,0, Schöfflisdorf 13,1, Stadel 13,1, Humlikon 13,2, Adlikon 13,8, Bachenbülach 14,1, Winkel 14,1, Schleinikon 14,9, Wasterkingen 16,7, Raat 17,6.

b) Gemeinden mit Zunahme der Einwohnerzahl von 1888—1900.

1. Zunahme bis zu 1 %. 5 Gemeinden.
Dielsdorf 0,4, Thalheim 0,7, Oberglatt 0,7, Kleinandelfingen 0,8, Steinmaur 0,8.

2. Zunahme von 1,1—5 %. 28 Gemeinden.
Bubikon 1,1, Niederurdorf 1,3, Aeugst 1,3, Rickenbach 1,3, Hochfelden 1,5, Niederhasli 1,5, Hüttikon 1,7, Kloten 1,8, Dinhard 1,9, Herrliberg 2,1, Illnau 2,1, Opfikon 2,3, Windlach 2,7, Elsau 2,8, Birmensdorf 2,9, Dättlikon 2,9, Pfäffikon 3,3, Neftenbach 3,5, Egg 3,8 Brütten 3,8, Freienstein 3,8, Grossandelfingen 4,0, Weiningen 4,1, Uetikon 4,2, Richterswil 4,4, Hofstetten 4,8, Mettmenstetten 5,0, Ellikon 5,0.

3. Zunahme von 5,1—10 %. 20 Gemeinden.
Kappel 5,1, Hedingen 5,2, Wald 5,3, Wetzikon 5,4, Hausen 5,5, Elgg 5,9, Unterembrach 6,2, Höri 6,3, Knonau 6,4, Regensberg 6,5, Dübendorf 7,2, Oberurdorf 8,0, Oetwil a. L. 8,1, Dägerlen 8,1, Dänikon 8,5, Witikon 8,6, Seuzach 8,8 Rheinau 9,2, Oberrieden 9,5, Stäfa 9,9.

4. Zunahme von $10{,}_1$—$20\,^0/_0$. 15 Gemeinden.
Seen $10{,}_8$, Obfelden $11{,}_6$, Uster $12{,}_1$, Männedorf $12{,}_4$, Unterengstrin $12{,}_7$, Meilen $12{,}_7$, Wiesendangen $13{,}_1$, Bassersdorf $13{,}_3$, Langnau 1 Rümlang $16{,}_2$, Schottikon $16{,}_6$, Henggart $18{,}_8$, Rieden $19{,}_0$, Lau Uhwiesen $19{,}_4$, Wädenswil $19{,}_7$.

5. Zunahme von $20{,}_1$—$50\,^0/_0$. 25 Gemeinden.
Oberwinterthur $20{,}_5$, Schwammendingen $22{,}_4$, Küsnacht $22{,}_7$, A tern a. A. $24{,}_2$, Bülach $24{,}_5$, Regensdorf $24{,}_5$, Dürnten $24{,}_8$, Hor $25{,}_7$, Wallisellen $26{,}_2$, Erlenbach $27{,}_9$, Oberengstringen $29{,}_2$, Di kon $32{,}_3$, Flurlingen $32{,}_6$, Rüschlikon $36{,}_1$, Dietikon $36{,}_2$, Wülflin $36{,}_6$, Zollikon $37{,}_9$, Rüti $39{,}_5$, Pfungen $39{,}_6$, Wangen $40{,}_6$, Win thur $41{,}_3$, Kilchberg $43{,}_1$, (Zürich V $43{,}_2$), Lindau $44{,}_1$, Töss Höngg $45{,}_7$.

6. Zunahme von $50{,}_1$—$100\,^0/_0$. 7 Gemeinden.
Adliswil $58{,}_6$, Albisrieden $59{,}_0$, Feuerthalen $59{,}_0$, Zürich $60{,}_1$, (Zürich $61{,}_1$), Affoltern b. Z. $66{,}_2$, Veltheim $68{,}_8$, Thalwil $69{,}_3$, (Zürich II 9

7. Zunahme von $100{,}_1$—$150\,^0/_0$. 4 Gemeinden.
Seebach $102{,}_1$, Altstetten $102{,}_2$, Schlieren $118{,}_0$ Oerlikon 1 (Zürich III $140{,}_9$).

Die topographische Gruppierung der Gemein dieser elf Klassen ist im zweiten der beigefügten Kärtc dargestellt; ihre bezirksweise Verteilung gibt na stehende Uebersicht.

Bezirke	Zahl der Gemeinden	Gemeinden, deren Aenderung der Einwohnerzahl 1888—1900 besteht in										
		Abnahme um $^0/_0$				Zunahme um $^0/_0$						
		$10{,}_1$ bis 20	$5{,}_1$ bis 10	$1{,}_1$ bis 5	bis $0{,}_1$	bis $0{,}_1$	$1{,}_1$ bis 5	$5{,}_1$ bis 10	$10{,}_1$ bis 20	$20{,}_1$ bis 50	$50{,}_1$ bis 100	1 1
Zürich	21	1	1	1	—	—	3	3	1	5	2	
Affoltern	14	—	2	4	—	—	2	4	1	1	—	
Horgen	12	—	—	3	—	—	1	1	2	3	2	
Meilen	10	—	1	2	—	—	2	1	2	2	-	
Hinwil	11	1	1	4	—	—	1	2	—	2	—	
Uster	10	1	3	2	—	—	1	1	1	1	—	
Pfäffikon	12	1	4	4	—	—	2	—	—	1	—	
Winterth.	27	—	3	4	—	—	8	3	3	5	1	
Andelfing.	24	3	5	5	3	2	1	1	2	1	1	
Bülach	23	4	2	5	1	—	4	2	2	3	-	
Dielsdorf	25	7	5	2	—	3	3	2	1	1	1	
Kanton	189	18	27	36	4	5	28	20	15	25	7	
		85				104						

Von den Gruppen mit den geringen Aenderungen (Abnahme wie Zunahme) von 1,1 bis 5 % gibt es Gemeinden in allen elf Bezirken, ebenso aber auch aus der Gruppe mit der bedeutenden Zunahme-Kategorie von 20,1—50 %. Die 7 Gemeinden der zweithöchsten Stufe der Zunahme-Skala (50,1—100 %) verteilen sich auf 7 Bezirke, während die 4 Gemeinden mit dem stärksten, über die Verdopplung hinausgehenden Wachstum auf den Bez. Zürich beschränkt sind.

Die gesamte Einwohnerzahl der 85 Gemeinden mit verminderter Bevölkerung ist im Zeitraum 1888—1900 von 74,702 auf 70,389 zurückgegangen, hat also um 4313 Personen oder um 5,8 % abgenommen. Ziemlich diesen Durchschnitts-Abnahmebetrag finden wir bei Fällanden (5,4 %) und Wettswil (5,9 %).

Die gesamte Bevölkerung der 104 Gemeinden mit vermehrter Volkszahl ist in den zwölf Jahren von 262,481 auf 360,647 angewachsen, hat demnach um 98,164 Köpfe oder um 37,4 % zugenommen, welchen Durchschnitts-Mehrbetrag wir approximativ bei Wülflingen (36,6 %) und Zollikon (37,9 %) vorfinden.

Auf die beiden Städte Zürich und Winterthur entfallen von der Einwohnerzahl der 104 Gemeinden nach der letzten Zählung (1900) 173,038 Personen gegen 109,934 im Jahre 1888; die 102 übrigen Gemeinden mit vermehrter Bevölkerung zählten a. 1900 187,609 Einwohner gegen 152,547 im Jahre 1888. Es betrug demnach die Bevölkerungszunahme bei den zwei Städten 63,102 Personen oder 57,1 %, bei den 102 übrigen Gemeinden mit vermehrter Volkszahl 35,052 Köpfe oder 23,0 %, welch letzteres Mass der Zunahme ziemlich genau durch Küsnacht mit 22,7 % vertreten ist.

3. Einwohnerzahl und Volksdichte der Kantone im Jahr 1900: Zu- und Abnahme ihrer Bevölkerung seit 1888.

Als Material zum Vergleiche mit dem in Abschnitt 1 und 2 unserer „Ergänzungen“ vorgeführten teilen wir nachstehend aus dem „Statistischen Jahrbuch der Schweiz“ des eidgen. statistischen Bureaus (11. Jahrgang, 1902) die

Zahlen mit über die Wohnbevölkerung und die **Volksdichte** der Kantone, unter Beifügung der Bevölkerungsänderungen (Zu- und Abnahme, absolut und prozentual) für den zwölfjährigen Zeitraum zwischen den beiden Volkszählungen von 1888 und 1900. In Bezug auf die den Zahlen der Bevölkerungsdichtigkeit zu Grunde liegenden Areale bemerken wir dabei ausdrücklich, dass die Flächenzahlen des „Statistischen Jahrbuchs" den von uns für den Kanton Zürich mitgeteilten analog, nämlich wie diese auf die „feste Bodenfläche" (Landfläche exkl. Seegebiet) bezogen sind, die Vergleichbarkeit der Zahlen also wirklich besteht.

	Einwohnerzahl anno 1900		Zunahme der Einwohnerzahl seit 1888	
	absolut	pro km²	absolut	%
Zürich	431,036	261	93,853	*27,8*
Bern	589,433	86	53,354	*10,0*
Luzern	146,519	103	11,159	*8,3*
Uri	19,700	18	2,451	*14,2*
Schwyz	55,385	65	5,078	*10,1*
Obwalden	15,260	33	217	*1,4*
Nidwalden	13,070	52	532	*4,2*
Glarus	32,349	47	—1,476	*—4,4*
Zug	25,093	105	2,064	*9,0*
Freiburg	127,951	82	8,796	*7,4*
Solothurn	100,762	127	15,141	*17,7*
Baselstadt	112,227	3144	38,478	*52,2*
Baselland	68,497	160	6,556	*10,6*
Schaffhausen	41,514	141	3,731	*9,9*
Appenzell A.-Rh.	55,281	228	1,172	*2,2*
Appenzell I.-Rh.	13,499	76	611	*4,8*
St. Gallen	250,285	129	22,111	*9,7*
Graubünden	104,520	15	9,710	*10,2*
Aargau	206,498	147	12,918	*5,2*
Thurgau	113,221	132	8,543	*8,2*
Tessin	138,638	50	11,887	*9,4*
Waadt	281,379	101	33,724	*13,6*
Wallis	114,438	22	12,453	*12,2*
Neuenburg	126,279	177	18,126	*16,8*
Genf	132,609	450	27,100	*25,9*
Schweiz 1900	3,315,443	83	397,689	*13,5*

Nach der Bevölkerungsdichtigkeit gruppieren sich die Kantone auf Grund der von uns angewendeten Skala folgendermassen, bezw. repräsentieren sie die nachstehenden unserer Dichtigkeitsklassen:

1. Bis 50 Einwohner pro km²: Graubünden 15, Uri 18, Wallis 22, Obwalden 33, Glarus 47, Tessin 50. Diese Gruppe wäre naturgemäss in zwei solche zu zerlegen, deren erste die Gebiete bis zu 25 Einwohner pro km² enthielte, eine Unterscheidung, die für die bezügl. Verhältnisse im Kanton Zürich nicht zu treffen war.
2. 51—75 Einwohner pro km²: Nidwalden 52, Schwyz 65.
3. 76—100 Einwohner pro km²: Innerrhoden 76, Freiburg 82, Bern 86 (vgl. Bez. Dielsdorf 88).
4. 101—150 Einwohner pro km²: Waadt 101, Luzern 103, Zug 105, Solothurn 127, St. Gallen 129, Thurgau 132, Schaffhausen 141, Aargau 147 (vgl. Bez. Andelfingen 106, Pfäffikon 108, Bülach 117, Affoltern 119).
5. 151—250 Einwohner pro km²: Baselland 160, Neuenburg 177, Ausserrhoden 228 (vgl. Bez. Uster 168, Hinwil 190, Winterthur 227).
6. 251—500 Einwohner pro km²: Zürich 261, Genf 450 (vgl. Bez. Meilen 278, Horgen 384).
9. 2001—4000 Einwohner pro km²: Baselstadt 3144 (Zürich, Stadt 3412).

In Bezug auf die prozentuale Aenderung der Einwohnerzahl seit 1888 sind durch die Ergebnisse in den Kantonen folgende der Haupt- und Unterabteilungen vertreten, die wir in dieser Hinsicht für die Verhältnisse in den Gemeinden und Bezirken des Kantons Zürich zu unterscheiden hatten.

a) Abnahme der Bevölkerung. Klasse 2; Abnahme von 1,1—5 %: Glarus 4,4 %.

b) Zunahme der Bevölkerung.
Klasse 2; Zunahme von 1,1—5 %: Obwalden 1,4, Ausserrhoden 2,2, Nidwalden 4,2, Innerrhoden 4,8 (vgl. Bez. Bülach 2,8, Dielsdorf 2,9, Andelfingen 3,3).

Klasse 3: Zunahme von [illegible] Aargau [illegible] Thurgau [illegible] Luzern [illegible] Zug Tessin [illegible] St. Gallen [illegible] Schaffhausen Bern [illegible] vgl. Bez. Affoltern [illegible] Hinwil Uster [illegible]

„ 4: Zunahme von [illegible] Schwyz Graubünden [illegible] Baselland [illegible] Wallis Waadt [illegible] Uri [illegible] Neuenburg [illegible] Bez. Meilen [illegible]

„ 5: Zunahme von [illegible] Genf [illegible] Zü 27 [illegible] vgl. Bez. Winterthur [illegible] Horgen [illegible]

„ 6: Zunahme [illegible] Baselstadt [illegible] Bez. Zürich [illegible]

4. Die bezirksweise Aenderung (Zu- und Abnahme der Woh völkerung von 1888 bis 1900 nach Heimat und Geburtsort. fession und Muttersprache.

Bisher haben wir die Aenderungen Zu- und Abnah welche mit der Wohnbevölkerung in den zwölf Ja zwischen den beiden Zählungen von 1888 und 1900 vor gegangen sind, nur für die Einwohnerschaft der einze Gebietsteile als Ganzes betrachtet, ohne Unterscheidung Abteilungen derselben nach inneren Verschiedenheiten. erganzen nun die Betrachtung nach bloss räumlichen Grup indem wir die Aenderungen der Wohnbevölkerung von 1 bis 1900 in Bezug auf ihre Gliederung nach Gesichtspun wie den Heimatverhältnissen und dem Geburtsort, der I fession und der Muttersprache ins Auge fassen, wobei uns aber darauf beschränken müssen, diese Verhältnisse r den absoluten Zahlen bezirksweise darzustellen.

a) Aenderungen der Wohnbevölkerung 1888—1900 nach Heimat und Geburtsort.

Bezirke	Zu- und Abnahme der Einwohner nach ihrer Heimat					Zu- und Abnahme der Einwohner nach ihrem Geburtsort			
	Bürger			zusammen Schweizer	Ausländer	Geburtsort			
	der Wohngemeinde	anderer Gemeinden des Kantons	anderer Kantone			in der Wohngemeinde	in andern Gemeinden des Kantons	in andern Kantonen	im Auslande
Zürich	6,127	7,627	26,729	40,483	25,401	18,184	7,546	20,637	19,517
Affoltern	— 977	377	1,046	446	283	— 442	163	806	202
Horgen	— 561	1,910	4,848	6,197	2,433	1,125	2,357	3,436	1,712
Meilen	—1,359	912	1,474	1,027	925	— 412	705	1,008	651
Hinwil	—1,467	92	2,222	847	1,043	— 235	— 47	1,327	845
Uster	-1,217	683	938	404	686	— 571	438	749	474
Pfäffikon	—1,321	235	889	— 197	331	- 650	— 90	591	283
Winterth.	—1,011	3,258	6,885	9,132	2,788	2,200	2,716	4,749	2,255
Andelfing.	—1,296	384	772	— 140	787	— 660	238	565	504
Bülach	—1,946	968	835	— 143	725	—1,008	548	493	549
Dielsdorf	—1,203	428	529	— 246	641	— 795	289	397	504
Kanton 1888/1900	—6,231	16,874	47,167	57,810	36,043	16,736	14,863	34,758	27,496

b) Aenderungen der Wohnbevölkerung 1888—1900 nach Konfession und Muttersprache.

Bezirke	Zu- und Abnahme der Einwohner nach ihrer								
	Konfession				Muttersprache				
	Protestanten	Katholiken	Israeliten	andere oder unbekannt	Deutsch	Französisch	Italienisch	Romanisch	Andere
Zürich	37,910	26,379	1,503	92	58,771	1,383	4,626	291	813
Affoltern	— 11	772	5	— 37	535	1	183	2	8
Horgen	4,905	3,739	— 1	— 13	7,383	143	1,032	7	65
Meilen	1,007	1,006	— 1	— 60	1,688	31	192	5	36
Hinwil	313	1,740	18	—181	1,186	27	646	24	7
Uster	421	684	10	— 25	703	57	318	5	7
Pfäffikon	— 385	523	—	— 4	— 85	35	185	— 1	—
Winterthur	7,974	3,964	52	— 70	10,786	165	902	41	26
Andelfingen	90	652	8	—103	285	54	313	1	— 6
Bülach	103	834	— 10	—139	224	18	332	3	5
Dielsdorf	— 251	691	—	— 45	— 32	15	400	15	— 3
Kant. 1888/1900	51,870	40,984	1,584	—585	81,444	1,929	9,129	393	958

II. Die Gemeindebürger.

Zahl aller in der Schweiz wohnenden Angehörigen zürcherischer Bürgergemeinden.

Mit Rücksicht auf in Diskussion und Prüfung befindliche Fragen des bürgerlichen Armenwesens ist es höchst wünschenswert, die vorzunehmende Veröffentlichung der Volkszählungsergebnisse nicht auf die Einwohner des Kantonsgebietes bezw. der Gemeindegebiete beschränken zu müssen, sondern in dieselbe die Zahlen sämtlicher in der Schweiz, in und ausser ihrer Heimatgemeinde und ihrem Heimatkantonsgebiete wohnenden Angehörigen zürcherischer Bürgergemeinden einbeziehen zu können. Die Ausmittlung dieser Zahlen ist eine der vielen umfangreichen Aufgaben, welche die Bearbeitung des gesamtschweizerischen Zählungsmaterials an das eidg. statistische Bureau stellt und kann selbstverständlich erst auf Grund vollständig durchgeführter Prüfung des Zählungsmaterials aller Gemeinden der ganzen Schweiz endgültige Resultate liefern. Unserm Gesuche um Mitteilung dieser definitiven Ergebnisse konnte vom eidg. statistischen Bureau unterm 12. Dezember 1903 entsprochen werden. Wir danken demselben hiemit bestens für die gefällige Zustellung der sachbezüglichen Zahlen, die wir nachstehend folgen lassen. Auf diese Wiedergabe der mehrerwähnten Zahlen beschränken wir uns zur Zeit hierorts, indem wir eine vergleichende Bearbeitung derselben — zum Zwecke beförderlicher Veröffentlichung der vorliegenden statistischen Mitteilungen betr. Volkszählungsergebnisse — auf eine spätere Publikation versparen.

1. Gemeindeweise Zusammenstellungen.

Gemeinden	Zahl der Gemeindebürger wohnhaft			
	in der Heimatgemeinde	in andern zürcherischen Gemeinden	in andern Kantonen	Zusammen in der Schweiz
Zürich	30,891	4,411	4,543	39,845
Aesch	199	250	80	529
Albisrieden	206	229	25	460
Altstetten	489	369	111	969
Birmensdorf	705	693	137	1,535
Dietikon	1,146	463	295	1,904
Engstringen, Ober-	75	203	71	349
„ Unter-	87	126	49	262
Geroldswil	55	55	28	138
Höngg	774	590	110	1,474
Oerlikon	529	245	58	832
Oetwil	173	165	41	379
Schlieren	382	318	53	753
Schwamendingen	340	262	142	744
Seebach	490	477	215	1,182
Uitikon	166	206	44	416
Urdorf, Nieder-	45	187	32	264
„ Ober-	242	366	108	716
Weiningen	477	463	96	1,036
Witikon	181	219	70	470
Zollikon	592	615	184	1,391
Bezirk Zürich	38,244	10,912	6,492	55,648
Aeugst	263	543	141	947
Affoltern	1,036	1,060	388	2,484
Bonstetten	444	531	116	1,091
Hausen	507	774	203	1,484
Hedingen	567	848	260	1,675
Kappel	286	447	146	879
Knonau	190	286	125	601
Maschwanden	321	264	212	797
Mettmenstetten	633	737	248	1,618
Obfelden	621	436	106	1,163
Ottenbach	691	891	304	1,886
Rifferswil	206	235	42	483
Stallikon	261	849	312	1,422
Wettswil	92	289	145	526
Bezirk Affoltern	6,118	8,190	2,748	17,056
Adliswil	520	527	124	1,171
Hirzel	462	905	206	1,573

[redacted]

[illegible]					
[illegible]					
[illegible]					

Gemeinden	Zahl der Gemeindebürger wohnhaft			
	in der Heimatgemeinde	in andern zürcherischen Gemeinden	in andern Kantonen	Zusammen in der Schweiz
Maur	847	1,182	321	2,350
Mönchaltorf	359	883	225	1,467
Schwerzenbach	105	107	47	259
Uster	2,587	2,129	692	5,408
Volketswil	987	1,106	264	2,357
Wangen	453	474	80	1,007
Bezirk Uster	7,893	8,992	2,555	19,440
Bauma	1,614	1,857	604	4,075
Fehraltorf	483	439	135	1,057
Hittnau	716	775	177	1,668
Illnau	1,583	1,456	455	3,494
Kyburg	197	177	55	429
Lindau	556	658	185	1,399
Pfäffikon	1,349	1,566	432	3,347
Russikon	771	1,137	330	2,238
Sternenberg	605	1,075	518	2,198
Weisslingen	745	867	285	1,897
Wila	371	763	210	1,344
Wildberg	342	754	230	1,326
Bezirk Pfäffikon	9,332	11,524	3,616	24,472
Altikon	298	289	152	739
Bertschikon	325	381	387	1,093
Brütten	362	399	119	880
Dägerlen	309	290	155	754
Dättlikon	171	168	53	392
Dinhard	345	347	112	804
Elgg	777	508	347	1,632
Ellikon	156	235	188	579
Elsau	313	392	249	954
Hagenbuch	313	309	396	1,018
Hettlingen	261	240	117	618
Hofstetten	262	424	103	789
Neftenbach	780	653	261	1,694
Oberwinterthur	1,177	1,113	539	2,829
Pfungen	450	257	117	824
Rickenbach	275	253	107	635
Schlatt	295	448	110	853
Schottikon	92	128	95	315
Seen	1,145	834	269	2,248
Seuzach	426	328	149	903

Gemeinden	Zahl der Gemeindebürger wohnhaft			
	in der Heimatgemeinde	in andern zürcherischen Gemeinden	in andern Kantonen	Zusammen in der Schweiz
Töss	973	479	275	1,727
Turbenthal	841	1,094	667	2,602
Veltheim	621	307	116	1,044
Wiesendangen	499	491	152	1,142
Winterthur	6,502	2,159	1,404	10,065
Wülflingen	982	700	314	1,996
Zell	617	777	376	1,770
Bezirk Winterthur	19,567	14,003	7,329	40,899
Adlikon	322	306	75	703
Andelfingen, Gross-	497	287	169	953
„ Klein-	735	655	204	1,594
Benken	454	199	128	781
Berg	405	358	126	889
Buch	399	375	106	880
Dachsen	423	297	182	902
Dorf	236	198	35	469
Feuerthalen	280	152	234	666
Flaach	731	669	203	1,603
Flurlingen	373	206	154	733
Henggart	226	100	37	363
Humlikon	180	187	93	460
Laufen-Uhwiesen	585	291	280	1,156
Marthalen	919	593	239	1,751
Ossingen	655	572	367	1,594
Rheinau	391	242	145	778
Stammheim, Ober-	569	429	294	1,292
„ Unter-	497	265	194	956
Thalheim	341	260	179	780
Trüllikon	706	497	305	1,508
Truttikon	261	188	107	556
Volken	198	197	62	457
Waltalingen	447	334	169	950
Bezirk Andelfingen	10,830	7,857	4,087	22,774
Bachenbülach	419	396	156	971
Bassersdorf	620	648	166	1,434
Bülach	1,138	586	225	1,949
Dietlikon	216	181	107	504
Eglisau	806	498	279	1,583
Embrach, Ober-	435	668	225	1,328
„ Unter-	1,006	611	237	1,854
Freienstein	685	512	153	1,350

Gemeinden	Zahl der Gemeindebürger wohnhaft			
	in der Heimatgemeinde	in andern zürcherischen Gemeinden	in andern Kantonen	Zusammen in der Schweiz
Glattfelden	1,026	516	155	1,697
Hochfelden	358	268	72	698
Höri	382	220	95	697
Hüntwangen	465	395	117	977
Kloten	960	640	239	1,839
Lufingen	268	231	46	545
Nürensdorf	564	638	148	1,350
Opfikon	338	380	120	838
Rafz	1,240	721	305	2,266
Rieden	102	199	58	359
Rorbas	728	463	88	1,279
Wallisellen	330	257	103	690
Wasterkingen	319	280	98	697
Wil	670	617	145	1,432
Winkel	500	391	78	969
Bezirk Bülach	13,575	10,316	3,415	27,306
Affoltern	292	407	149	848
Bachs	423	382	165	970
Boppelsen	187	113	33	333
Buchs	356	327	127	810
Dällikon	272	194	82	548
Dänikon	149	222	74	445
Dielsdorf	332	363	120	815
Hüttikon	38	66	35	139
Neerach	442	432	92	966
Niederglatt	254	271	48	573
Niederhasli	611	459	181	1,251
Niederweningen	414	385	95	894
Oberglatt	480	542	122	1,144
Oberweningen	204	250	45	499
Otelfingen	340	227	93	660
Raat	119	272	57	448
Regensberg	134	163	99	396
Regensdorf	654	455	159	1,268
Rümlang	659	566	194	1,419
Schleinikon	255	292	113	660
Schöfflisdorf	267	224	48	539
Stadel	348	385	74	807
Steinmaur	612	516	155	1,283
Weiach	480	440	105	1,025
Windlach	302	296	61	659
Bezirk Dielsdorf	8,624	8,249	2,526	19,399

2. Bezirksweise Uebersicht.

Bezirke	Zahl der Bürger des Kantons Zürich wohnhaft				
	in ihrer Heimatgemeinde	in andern Gemeinden des Kantons	zusammen im Kanton	in andern Kantonen	Zusammen in der Schweiz
Zürich	38,244	10,912	49,156	6,492	55,648
Affoltern	6,118	8,190	14,308	2,748	17,056
Horgen	11,619	11,005	22,624	3,413	26,037
Meilen	7,630	9,572	17,202	3,047	20,249
Hinwil	11,858	15,449	27,307	5,116	32,423
Uster	7,893	8,992	16,885	2,555	19,440
Pfäffikon	9,332	11,524	20,856	3,616	24,472
Winterthur	19,567	14,003	33,570	7,329	40,899
Andelfingen . . .	10,830	7,857	18,687	4,087	22,774
Bülach	13,575	10,316	23,891	3,415	27,306
Dielsdorf	8,624	8,249	16,873	2,526	19,399
Kanton	145,290	116,069	261,359	44,344	305,703

Bemerkungen betr. die Gemeinde-Einteilung.

Seit die tabellarischen Darstellungen der Volkszählungsergebnisse (erster und zweiter Teil) gedruckt wurden, sind in bezug auf die Zivilgemeinden und die Sekundarschulkreise folgende Aenderungen eingetreten:

1. Zivilgemeinden.

Zum Zwecke der Errichtung und des Betriebes einer elektrischen Strassenbeleuchtung wurde vom Regierungsrat unterm 26. November 1903 die Konstituierung einer Zivilgemeinde Gossau bewilligt, welche das Dorf Gossau, sowie die innerhalb und an der Grenzlinie Freihof-Bünnet-Freudenberg-Mühle-Tannenberg-Ametsberg-Berg-Freihof gelegenen Höfe umfasst (Amtsblatt 1903, Seite 1056).

Am 31. Dezember 1903 genehmigte der Regierungsrat eine Uebereinkunft vom 1./6. Dezember 1903 betreffend die Auflösung der Zivilgemeinden Attikon und Wallikon (Seite 29, No. 170 und 173) und deren Vereinigung zu einer neuen Zivilgemeinde Attikon-Wallikon, unter Inkrafterklärung dieser Uebereinkunft auf 1. Januar 1904.

2. Sekundarschulkreise.

Durch Regierungsbeschluss vom 26. November 1903 (Amtsblatt 903, Seite 1056) wurde der Primarschulkreis Feuerthalen-Langriesen (Seite 56) auf 1. Mai 1905 zu einem eigenen Sekundarschulkreis erhoben, unter Abtrennung vom Sekundarschulkreise Uhwiesen (Seite 65, No. 80).

Bemerkungen zu den Kärtchen.

Die kartographischen Beilagen sollen ihrerseits unmittelbarer, als Zahlen es können, die gemeindeweisen Verhältnisse in bezug auf Volksdichtigkeit einerseits, Zu- und Abnahme der Bevölkerung andererseits veranschaulichen; Erklärungen sollen sie also nicht nötig haben, sondern selber solche auf die wirksamste, weil anschaulichste Art geben. Immerhin mögen kurze Begleitworte beigefügt werden.

Die Grosszahl der Gemeinden mit vermehrter Bevölkerung bildet zwei Zonen: die eine längs der Tal- und Flussrichtung des Zürichsee-Limmatgebietes von der st. gallisch-schwyzerischen Grenze am Zürichsee bis zur aargauischen Grenze an der Limmat; die zweite, senkrecht zur ersten Zone, quer durch die Täler hindurch, über die trennenden Höhenzüge und Wasserscheiden hinweg, von Zürich bis gegen die thurgauische Grenze, — längs der seit bald einem halben Jahrhundert in Betrieb stehenden, für den Verkehr von Stadt und Land, von Landwirtschaft und Industrie der Gegend nutzbaren Eisenbahnlinie, der „Stammlinie" des grossen Bahnnetzes zwischen Zürichsee und Bodensee. Die Betrachtung des Kartenbildes weist unverkennbar auf diesen bedeutsamen Sachverhalt hin.

Ein anderes Verhältnis kann dagegen nicht mit genügender Sicherheit nach der kartographischen Darstellung beurteilt werden, so dass die Präzisierung desselben durch einige Zahlen angezeigt scheint: das Verhältnis des Areals der Gemeindegebiete mit zunehmender Bevölkerung zu demjenigen der Gebiete mit verminderter Volkszahl. Wir ergänzen daher die betreffenden Bevölkerungszahlen auf Seite XIX durch nachstehende Arealangaben.

Es beträgt das Gesamtgebiet der 85 Gemeinden mit seit 1888 erfolgten Bevölkerungs-Abnahme $748{,}_{08}$ km², dasjenige der 104 Gemeinden mit Bevölkerungs-Zunahme $900{,}_{92}$ km², das der 102 Landgemeinden mit vermehrter Bevölkerung (also ohne die zwei Städte Zürich und Winterthur) $850{,}_{89}$ km². Das Grössenverhältnis zwischen den Arealen der beiden ersteren Gruppen (der 85 und der 104 Gemeinden) ist also 5 : 6, d. h. die Gruppe der 104 Gemeinden mit vermehrter Bevölkerung ist um $^1/_5$ grösser als dasjenige der 85 Gemeinden mit Abnahme der Volkszahl. Das durchschnittliche Areal für eine Gemeinde beträgt bei letzterer Gruppe

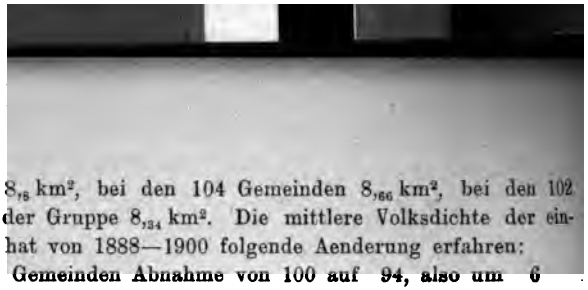

(85 Gemeinden) $8_{,75}$ km², bei den 104 Gemeinden $8_{,66}$ km², bei den 102 Landgemeinden der Gruppe $8_{,24}$ km². Die mittlere Volksdichte der einzelnen Gruppen hat von 1888—1900 folgende Aenderung erfahren:

bei den	85	Gemeinden	Abnahme	von	100	auf	94,	also um	6
„ „	104	„	Zunahme	„	291	„	400,	„ „	109
„ „	102	„	„	„	179	„	220,	„ „	41

Einwohner per Quadratkilometer.

Erster Teil.

ie Hauptergebnisse der Volkszählung

vom 1. Dezember 1900

im Kanton Zürich

nach den

Gemeinden und Bezirken.

Gemeindeweise Zusammenstellungen und bezirksweise Uebersichten

in bezug auf

. Politische Gemeinden; II. Zivil-Gemeinden;
. Protestantische Kirch-Gemeinden; IV. Primarschul-Gemeinden.
V. Sekundarschul-Gemeinden.

I. Politische Gemeinden.

Ordnungs-Nummer	Politische Gemeinden	Zahl — vom 1. Dezember 1900 — der						Wohnbevö	
		Wohnhäuser	Haushaltungen	Ortsanwesenden	Wohnbevölkerung			1888	
					männlich	weiblich	Total		
	Zürich I . .	1,814	5,646	26,400	11,640	14,280	**25,920**	27,644	2
	„ II . .	1,095	3,122	13,362	5,907	7,533	**13,440**	6,759	
	„ III . .	2,775	13,536	58,467	29,722	29,179	**58,901**	24,448	1
	„ IV . .	1,268	3,910	17,283	8,407	8,937	**17,344**	10,764	
	„ V . .	2,602	7,746	35,214	15,842	19,256	**35,098**	24,514	2
1	Zürich, Stadt .	9,554	33,960	150,726	71,518	79,185	**150,703**	94,129	7
2	Aesch . . .	44	57	295	138	150	**288**	312	
3	Albisrieden . .	127	258	1,213	645	573	**1,218**	766	
4	Altstetten . . .	285	730	3,315	1,634	1,676	**3,310**	1,637	
5	Birmensdorf . .	132	215	1,107	538	563	**1,101**	1,070	
6	Dietikon . . .	274	546	2,617	1,298	1,315	**2,613**	1,919	
7	Engstringen, Ober-	54	86	418	218	198	**416**	322	
8	„ Unter-	50	64	313	155	147	**302**	268	
9	Geroldswil . .	28	31	142	67	74	**141**	143	
10	Höngg	295	699	3,098	1,447	1,642	**3,089**	2,120	
11	Oerlikon . . .	298	870	3,990	2,075	1,907	**3,982**	1,721	
12	Oetwil	27	41	243	122	119	**241**	223	
13	Schlieren . . .	145	326	1,676	970	700	**1,670**	766	
14	Schwamendingen	120	216	1,050	525	517	**1,042**	851	
15	Seebach . . .	260	591	2,837	1,486	1,364	**2,850**	1,410	
16	Uitikon . . .	39	59	333	167	165	**332**	370	
17	Urdorf, Nieder- .	30	47	228	115	112	**227**	224	
18	„ Ober- .	66	89	482	262	222	**484**	448	
19	Weiningen . .	90	139	651	313	340	**653**	627	
20	Witikon . . .	61	87	404	192	211	**403**	371	
21	Zollikon . . .	248	431	1,870	928	943	**1,876**	1,360	
	Bezirk Zürich 1900	**12,227**	**39,542**	**177,008**	**84,813**	**92,128**	**176,941**	**111,057**	**1**
	1888	8,159	24,166	112,222	52,499	58,558	111,057	—	
22	Aeugst	136	137	606	304	303	**607**	599	
23	Affoltern . . .	419	600	2,809	1,279	1,500	**2,779**	2,237	
24	Bonstetten . .	108	147	695	358	333	**691**	722	
25	Hausen . . .	305	354	1,416	667	741	**1,408**	1,335	
26	Hedingen . . .	168	203	852	409	440	**849**	807	
27	Kappel	92	114	696	394	303	**697**	663	
28	Knonau . . .	106	115	525	288	241	**529**	497	

Anmerkung. Bei den Vergleichszahlen von 1850 bis 1888 für Stadt und Bezirk Zü ist überall Ober-Leimbach, das 1893 von Wollishofen abgetrennt und Adliswil (Bezirk Hor zugeteilt wurde, abgerechnet (vergl. Adliswil, Bezirk Horgen, Seite 4).

Die vor dem Jahr 1888 stattgefundenen Gebietsveränderungen innerhalb der politis Gemeinde-Einteilung bleiben, da deren Einfluss auf die Vergleichszahlen von 1850—1880 nu wenigen Fällen nachgewiesen werden kann, unberücksichtigt.

A. Gemeindeweise Zusammenstellungen.

früheren Zählungen		Wohnbevölkerung vom 1. Dezember 1900 nach									Ordnungs-Nummer
		Heimat					Konfession				
		Schweizer									
1860	1850	Bürger der Wohngemeinde	Bürger anderer Gemeinden des Kantons	Bürger anderer Kantone	Zusammen Schweizer	Ausländer	Protestanten	Katholiken	Israeliten	Andere Konfession oder unbekannt	
19,758	17,040	7,072	3,869	7,141	**18,082**	7,838	17,635	7,054	978	253	
3,736	3,265	3,560	2,676	4,019	**10,255**	3,185	10,096	2,849	424	71	
4,719	3,290	7,552	12,709	19,977	**40,238**	18,663	36,297	21,196	917	491	
5,233	3,394	3,843	4,207	5,174	**13,224**	4,120	12,657	4,251	170	266	
11,514	8,477	8,864	7,403	8,876	**25,143**	9,955	26,109	8,305	224	460	
44,960	35,466	30,891	30,864	45,187	**106,942**	43,761	102,794	43,655	2,713	1,541	1
403	442	199	58	29	**286**	2	273	15	—	—	2
610	575	206	413	330	**949**	269	923	294	1	—	3
1,036	959	489	1,100	1,209	**2,798**	512	2,555	741	7	7	4
1,158	1,096	705	233	127	**1,065**	36	1,019	82	—	—	5
1,470	1,291	1,146	334	732	**2,212**	401	1,211	1,401	—	1	6
406	453	75	169	130	**374**	42	351	64	—	1	7
277	255	87	137	42	**266**	36	239	62	—	1	8
163	194	55	54	31	**140**	1	127	14	—	—	9
1,616	1,505	774	1,317	674	**2,765**	324	2,651	427	—	11	10
557	476	529	1,393	1,355	**3,277**	705	2,933	1,020	6	23	11
236	250	173	37	23	**233**	8	232	9	—	—	12
698	689	382	413	434	**1,229**	441	1,183	481	—	6	13
741	684	340	407	201	**948**	94	909	131	—	2	14
909	806	490	1,142	727	**2,359**	491	2,239	606	—	5	15
366	310	166	125	27	**318**	14	314	17	—	1	16
230	212	45	73	81	**199**	28	201	26	—	—	17
554	558	242	143	80	**465**	19	441	43	—	—	18
726	832	477	130	36	**643**	10	620	33	—	—	19
358	328	181	112	61	**354**	49	354	49	—	—	20
1,433	1,316	592	703	326	**1,621**	255	1,638	236	—	2	21
58,907	**48,697**	**38,244**	**39,357**	**51,842**	**129,443**	**47,498**	**123,207**	**49,406**	**2,727**	**1,601**	
—	—	32,117*	31,730	25,113	88,960	22,097	85,297	23,027	1,224	1,509	
677	647	263	193	137	**593**	14	561	39	7	—	22
1,864	1,855	1,036	731	740	**2,507**	272	2,177	602	—	—	23
836	887	444	133	93	**670**	21	646	44	—	1	24
1,387	1,450	507	545	285	**1,337**	71	1,235	173	—	—	25
928	992	567	158	104	**829**	20	773	76	—	—	26
734	743	286	272	129	**687**	10	624	73	—	—	27
606	594	190	173	147	**510**	19	438	91	—	—	28

* Wovon 4595 auf dem Gebiete der jetzigen Stadt Zürich wohnende Bürger der Stadt [illegible] und der früheren Ausgemeinden, welche als Bürger anderer Gemeinden des Kantons gezählt [illegible].

Politische Gemeinden.

Ordnungs-Nummer	Politische Gemeinden	Zahl — vom 1. Dezember 1900 — der						Wohnbevölkerung
		Wohnhäuser	Haushaltungen	Ortsanwesenden	Wohnbevölkerung männlich	Wohnbevölkerung weiblich	Wohnbevölkerung Total	1888
29	Maschwanden	106	111	498	246	247	**493**	501
30	Mettmenstetten	297	323	1,402	688	708	**1,396**	1,329
31	Obfelden	214	321	1,355	601	734	**1,335**	1,196
32	Ottenbach	200	256	1,106	526	581	**1,107**	1,212
33	Rifferswil	107	114	481	234	246	**480**	501
34	Stallikon	107	109	580	320	259	**579**	602
35	Wettswil	55	63	318	166	152	**318**	338
	Bez. Affoltern 1900	**2,420**	**2,967**	**13,339**	**6,480**	**6,788**	**13,268**	**12,539**
	1888	2,226	2,767	12,590	6,128	6,411	12,539	—
36	Adliswil	395	1,116	4,691	2,084	2,630	**4,714**	2,972
37	Hirzel	212	242	1,154	595	559	**1,154**	1,182
38	Horgen	858	1,598	6,914	3,248	3,635	**6,883**	5,475
39	Hütten	105	125	577	292	284	**576**	587
40	Kilchberg	210	407	1,946	874	1,077	**1,951**	1,363
41	Langnau	210	425	1,905	941	971	**1,912**	1,668
42	Oberrieden	175	276	1,221	599	625	**1,224**	1,118
43	Richterswil	553	1,065	4,062	1,829	2,255	**4,084**	3,911
44	Rüschlikon	197	376	1,560	693	874	**1,567**	1,151
45	Schönenberg	210	247	1,122	592	543	**1,135**	1,170
46	Thalwil	664	1,590	6,759	3,106	3,685	**6,791**	4,011
47	Wädenswil	873	1,783	7,592	3,437	4,148	**7,585**	6,338
	Bez. Horgen 1900	**4,662**	**9,250**	**39,503**	**18,290**	**21,286**	**39,576**	**30,946**
	1888	3,827	6,938	31,007	14,484	16,462	30,946	—
48	Erlenbach	203	296	1,203	603	604	**1,207**	944
49	Herrliberg	201	225	982	499	485	**984**	964
50	Hombrechtikon	478	544	2,278	1,125	1,167	**2,292**	2,379
51	Küsnacht	472	753	3,405	1,675	1,716	**3,391**	2,764
52	Männedorf	476	718	2,931	1,279	1,623	**2,902**	2,583
53	Meilen	494	745	3,252	1,621	1,592	**3,213**	2,851
54	Oetwil	199	236	941	438	504	**942**	988
55	Stäfa	763	1,086	4,216	1,836	2,392	**4,228**	3,846
56	Uetikon	220	318	1,371	661	704	**1,365**	1,214
57	Zumikon	126	148	586	292	295	**587**	626
	Bez. Meilen 1900	**3,632**	**5,069**	**21,165**	**10,029**	**11,082**	**21,111**	**19,159**
	1888	3,370	4,571	19,190	9,063	10,096	19,159	—

Anmerkung. Die Bevölkerung von Ober-Leimbach, welche Ortschaft im Jahre 189[illegible] Wollishofen (Stadt Zürich) abgetrennt und Adliswil (Bezirk Horgen) zugeteilt wurde, ist bei den Vergleichszahlen von 1850—1888 zu Adliswil gerechnet (1850: 105; 1860: 109; 187[illegible] 1880: 93; 1888: 96 Einwohner). Vergl. die Anmerkung Seite 2 betr. Stadt und Bezirk Züri[illegible]

Gemeindeweise Zusammenstellungen.

ren Zählungen		Wohnbevölkerung vom 1. Dezember 1900 nach									Ordnungs-Nummer
		Heimat					Konfession				
		Schweizer									
1860	1850	Bürger der Wohngemeinde	Bürger anderer Gemeinden des Kantons	Bürger anderer Kantone	Zusammen Schweizer	Ausländer	Protestanten	Katholiken	Israeliten	Andere Konfession oder unbekannt	
595	578	321	104	62	**487**	6	443	50	—	—	29
1,451	1,450	633	464	268	**1,365**	31	1,226	170	—	—	30
873	896	621	393	264	**1,278**	57	1,132	203	—	—	31
1,155	1,169	691	201	188	**1,080**	27	1,004	103	—	—	32
540	464	206	178	82	**466**	14	437	43	—	—	33
906	879	261	157	155	**573**	6	549	30	—	—	34
382	321	92	144	27	**263**	55	273	45	—	—	35
12,934	**12,925**	**6,118**	**3,846**	**2,681**	**12,645**	**623**	**11,518**	**1,742**	**7**	**1**	
—	—	7,095	3,469	1,635	12,199	340	11,529	970	2	38	
1,424	1,221	520	1,752	1,894	**4,166**	548	3,847	866	—	1	36
1,175	1,219	462	391	212	**1,065**	89	964	189	—	1	37
5,311	4,844	2,286	2,312	1,507	**6,105**	778	5,741	1,132	2	8	38
668	718	361	125	73	**559**	17	488	88	—	—	39
1,257	1,141	374	823	511	**1,708**	243	1,652	293	—	6	40
1,333	1,197	369	695	634	**1,698**	214	1,401	506	—	5	41
895	832	409	416	234	**1,059**	165	1,056	168	—	—	42
3,498	3,203	1,977	803	982	**3,762**	322	3,234	849	—	1	43
918	909	375	699	313	**1,387**	180	1,424	141	1	1	44
1,464	1,468	629	343	143	**1,115**	20	1,006	129	—	—	45
2,145	1,889	1,111	2,620	1,887	**5,618**	1,173	5,179	1,574	—	38	46
5,980	5,841	2,746	2,159	1,802	**6,707**	878	6,314	1,260	1	10	47
26,068	**24,482**	**11,619**	**13,138**	**10,192**	**34,949**	**4,627**	**32,306**	**7,195**	**4**	**71**	
—	—	12,180	11,228	5,344	28,752	2,194	27,401	3,456	5	84	
936	978	297	580	212	**1,089**	118	1,094	111	—	2	48
1,040	1,144	365	434	136	**935**	49	912	71	—	1	49
2,659	2,649	775	957	457	**2,189**	103	2,048	243	—	1	50
2,602	2,486	929	1,394	573	**2,896**	495	2,882	489	3	17	51
2,444	2,382	1,183	942	472	**2,597**	305	2,619	283	—	—	52
3,180	3,065	1,245	1,146	518	**2,909**	304	2,881	328	—	4	53
1,201	1,158	397	370	110	**877**	65	890	52	—	—	54
3,826	3,705	1,667	1,597	657	**3,921**	307	3,906	318	—	4	55
1,090	1,121	455	538	264	**1,257**	108	1,219	146	—	—	56
707	711	317	198	53	**568**	19	572	15	—	—	57
19,685	**19,399**	**7,630**	**8,156**	**3,452**	**19,238**	**1,873**	**19,023**	**2,056**	**3**	**29**	
—	—	8,989	7,244	1,978	18,211	948	18,016	1,050	4	89	

[redacted]

| | | |

Gemeindeweise Zusammenstellungen.

ren Zählungen		Wohnbevölkerung vom 1. Dezember 1900 nach									Ordnungs-Nummer
		Heimat					Konfession				
		Schweizer									
1860	1850	Bürger der Wohngemeinde	Bürger anderer Gemeinden des Kantons	Bürger anderer Kantone	Zusammen Schweizer	Ausländer	Protestanten	Katholiken	Israeliten	Andere Konfession oder unbekannt	
3,137	3,237	1,667	574	213	**2,454**	244	2,403	295	—	—	58
1,596	1,591	398	714	331	**1,443**	112	1,367	186	—	2	59
1,770	1,663	664	1,430	759	**2,853**	241	2,523	571	—	—	60
2,227	2,394	1,454	355	165	**1,974**	78	1,951	101	—	—	61
2,973	3,089	1,152	821	283	**2,256**	83	2,202	137	—	—	62
1,568	1,695	347	681	160	**1,188**	19	1,155	52	—	—	63
2,687	2,697	1,297	1,086	364	**2,747**	117	2,650	214	—	—	64
1,675	1,292	819	1,997	1,579	**4,395**	401	3,686	1,107	3	—	65
459	379	160	231	346	**737**	43	687	93	—	—	66
4,298	3,808	2,531	1,918	1,729	**6,178**	499	5419	1,253	5	—	67
3,916	3,364	1,369	2,582	1,217	**5,168**	522	4,884	784	10	12	68
26,306	**25,209**	**11,858**	**12,389**	**7,146**	**31,393**	**2,359**	**28,927**	**4,793**	**18**	**14**	
—	—	13,325	12,297	4,924	30,546	1,316	28,614	3,053	—	195	
2,463	2,018	1,158	847	331	**2,336**	208	2,321	222	—	1	69
2,483	2,523	841	1,123	210	**2,174**	135	2,206	102	—	1	70
860	848	426	188	64	**678**	18	685	11	—	—	71
365	396	130	126	23	**279**	10	279	10	—	—	72
1,917	1,965	847	457	159	**1,463**	50	1,474	37	—	2	73
1,189	1,148	359	366	59	**784**	20	772	31	—	1	74
228	218	105	70	20	**195**	6	196	5	—	—	75
5,610	5,081	2,587	2,612	1,620	**6,819**	804	6,539	1,067	12	5	76
1,943	2,028	987	381	105	**1,473**	42	1,490	19	—	6	77
858	780	453	423	189	**1,065**	123	1,090	98	—	—	78
17,916	**17,005**	**7,893**	**6,593**	**2,780**	**17,266**	**1,416**	**17,052**	**1,602**	**12**	**16**	
—	—	9,110	5,910	1,842	16,862	730	16,631	918	2	41	
2,914	2,993	1,614	764	249	**2,627**	141	2,597	168	—	3	79
1,081	1,014	483	299	117	**899**	39	904	33	—	1	80
1,753	1,817	716	502	94	**1,312**	26	1,318	20	—	—	81
2,830	2,845	1,583	736	324	**2,643**	124	2,607	159	1	—	82
393	374	197	103	50	**350**	8	337	21	—	—	83
1,048	1,051	556	470	442	**1,468**	159	1,402	219	—	6	84
3,066	2,896	1,349	1,088	378	**2,815**	171	2,806	180	—	—	85
1,767	1,876	771	390	88	**1,249**	23	1,237	35	—	—	86
1,101	1,342	605	58	31	**694**	15	698	11	—	—	87
1,380	1,528	745	312	80	**1,137**	79	1,155	61	—	—	88

Politische Gemeinden.

Ordnungs-Nummer	Politische Gemeinden	Zahl — vom 1. Dezember 1900 — der						Wohnbevölkerung	
		Wohnhäuser	Haushaltungen	Ortsanwesenden	Wohnbevölkerung männlich	Wohnbevölkerung weiblich	Wohnbevölkerung Total	1888	18
89	Wila	186	210	890	411	476	**887**	965	1
90	Wildberg	149	148	648	325	329	**654**	711	
	Bez. Pfäffikon 1900	**3,444**	**3,995**	**17,544**	**8,437**	**9,083**	**17,520**	**17,386**	**18**
	1888	3,473	3,981	17,376	8,271	9,115	17,386	—	
91	Altikon	84	88	439	219	196	**415**	421	
92	Bertschikon	138	139	639	339	304	**643**	711	
93	Brütten	83	99	460	238	224	**462**	445	
94	Dägerlen	92	103	514	258	249	**507**	469	
95	Dättlikon	61	73	351	157	197	**354**	344	
96	Dinhard	119	126	641	339	300	**639**	627	
97	Elgg	199	321	1,416	685	735	**1,420**	1,341	1
98	Ellikon	62	67	361	199	159	**358**	341	
99	Elsau	123	168	796	414	380	**794**	772	
100	Hagenbuch	116	121	573	294	283	**577**	623	
101	Hettlingen	85	97	461	230	232	**462**	470	
102	Hofstetten	90	90	482	268	210	**478**	456	
103	Neftenbach	264	336	1,608	814	794	**1,608**	1,554	1
104	Oberwinterthur	477	749	3,183	1,616	1,590	**3,206**	2,660	2
105	Pfungen	133	205	1,057	559	502	**1,061**	760	
106	Rickenbach	82	85	380	190	186	**376**	371	
107	Schlatt	104	107	520	264	257	**521**	534	
108	Schottikon	49	49	254	119	134	**253**	217	
109	Seen	442	619	2,905	1,404	1,504	**2,908**	2,636	2
110	Seuzach	152	179	798	407	398	**805**	740	
111	Töss	465	1,104	4,865	2,591	2,332	**4,923**	3,412	3
112	Turbenthal	405	492	1,970	942	1,010	**1,952**	2,064	2
113	Veltheim	355	915	3,963	2,011	1,998	**4,009**	2,375	2
114	Wiesendangen	172	198	958	495	462	**957**	846	
115	Winterthur	1,981	4,996	22,462	11,030	11,305	**22,335**	15,805	13
116	Wülflingen	391	716	3,588	1,796	1,784	**3,580**	2,620	3
117	Zell	303	388	1,709	801	865	**1,666**	1,735	1
	Winterthur 1900	**7,027**	**12,630**	**57,353**	**28,679**	**28,590**	**57,269**	**45,349**	
	1888	5,958	9,792	45,527	22,422	22,927	45,349	—	
118	Adlikon	86	89	431	238	194	**432**	501	
119	Andelfingen, Gross-	147	213	859	406	449	**855**	822	
120	„ Klein-	190	218	1,042	509	527	**1,036**	1,028	
121	Benken	104	130	539	270	277	**547**	549	

Gemeindeweise Zusammenstellungen.

früheren Zählungen			Wohnbevölkerung vom 1. Dezember 1900 nach										Ordnungs-Nummer
			Heimat					Konfession					
			Schweizer										
70	1860	1850	Bürger der Wohngemeinde	Bürger anderer Gemeinden des Kantons	Bürger anderer Kantone	Zusammen Schweizer	Ausländer	Protestanten	Katholiken	Israeliten	Andere Konfession oder unbekannt		
153	1,032	1,131	371	401	70	**842**	45	851	36	—	—		89
208	965	990	342	246	45	**633**	21	636	18	—	—		90
286	**19,330**	**19,857**	**9,332**	**5,369**	**1,968**	**16,669**	**851**	**16,548**	**961**	**1**	**10**		
—	—	—	10,653	5,134	1,079	16,866	520	16,933	438	1	14		
421	441	452	298	52	47	**397**	18	410	5	—	—		91
805	853	949	325	124	166	**615**	28	600	43	—	—		92
509	539	515	362	55	41	**458**	4	456	6	—	—		93
473	560	524	309	118	49	**476**	31	486	21	—	—		94
411	390	396	171	134	42	**347**	7	349	5	—	—		95
650	647	738	345	201	68	**614**	25	618	21	—	—		96
239	1,219	1,182	777	227	350	**1,354**	66	1,323	96	—	1		97
560	568	608	156	91	99	**346**	12	345	13	—	—		98
682	750	674	313	296	145	**754**	40	755	38	—	1		99
618	659	636	313	79	164	**556**	21	556	21	—	—		100
495	495	489	261	134	58	**453**	9	455	7	—	—		101
591	576	587	262	121	69	**452**	26	451	27	—	—		102
443	1,470	1,490	780	539	239	**1,558**	50	1,494	114	—	—		103
281	2,119	2,158	1,177	1,099	586	**2,862**	344	2,842	362	2	—		104
584	644	522	450	233	140	**823**	238	877	182	2	—		105
583	382	385	275	66	25	**366**	10	359	15	—	2		106
700	655	700	295	150	55	**500**	21	506	15	—	—		107
299	216	235	92	114	42	**248**	5	241	12	—	—		108
903	1,887	1,665	1,145	887	620	**2,652**	256	2,610	297	1	—		109
786	790	741	426	233	94	**753**	52	761	44	—	—		110
408	2,010	1,732	973	1,898	1,475	**4,346**	577	4,022	895	4	2		111
451	2,278	2,336	841	633	354	**1,828**	124	1,794	157	—	1		112
900	851	721	621	1,513	1,163	**3,297**	712	3,115	878	10	6		113
844	844	833	499	288	132	**919**	38	909	47	—	1		114
317	6,523	5,341	6,502	5,593	6,580	**18,675**	3,660	17,562	4,578	100	95		115
307	2,232	2,034	982	1,427	764	**3,173**	407	3,103	476	1	—		116
949	2,028	1,855	617	637	252	**1,506**	160	1,464	201	—	1		117
794	**32,617**	**30,498**	**19,567**	**16,942**	**13,819**	**50,328**	**6,941**	**48,463**	**8,576**	**120**	**110**		
—	—	—	20,578	13,684	6,934	41,196	4,153	40,489	4,612	68	180		
	592	569	322	70	36	**428**	4	421	11	—	—		118
	738	730	497	192	104	**793**	62	803	37	8	7		119
	1,150	1,114	735	147	110	**992**	44	1,019	18	—	—		120
	567	590	451	36	31	**521**	26	529	11	2	5		121

Politische Gemeinden.

Ordnungs-Nummer	Politische Gemeinden	Zahl — vom 1. Dezember 1900 — der						Schulvi
		Wohn-häuser	Haus-halt-ungen	Ein-wohner	Wohnbevölkerung			1888
					männlich	weiblich	Total	
122	Berg	95	107	470	230	234	464	496
123	Boch	96	102	519	259	257	516	519
124	Dachsen	103	124	565	289	281	570	577
125	Dorf	69	71	338	161	175	336	350
126	Feuerthalen	189	426	1,991	1,044	948	1,992	1,253
127	Flaach	172	206	848	392	460	852	941
128	Flurlingen	106	211	896	451	451	902	680
129	Henggart	64	80	356	175	172	347	292
130	Humlikon	55	56	258	127	136	263	303
131	Laufen-Uhwiesen	117	184	836	409	415	824	774
132	Marthalen	218	264	1,168	558	606	1,164	1,297
133	Ossingen	197	215	932	485	445	930	931
134	Rheinau	120	134	1,452	688	766	1,454	1,331
135	Stammheim, Ober-	156	185	822	392	426	818	874
136	„ Unter-	136	150	688	316	329	645	661
137	Thalheim	96	100	466	238	231	469	466
138	Trüllikon	163	207	906	448	462	910	958
139	Truttikon	68	71	322	159	169	328	335
140	Volken	54	54	248	138	110	248	267
141	Waltalingen	113	115	540	277	261	538	588
	Andelfingen 1900	**2,907**	**3,711**	**17,442**	**8,639**	**8,801**	**17,440**	**16,793**
	1888	2,853	3,538	16,789	8,237	8,556	16,793	—
142	Bachenbülach	78	127	535	277	263	540	629
143	Bassersdorf	127	222	1,096	514	578	1,092	964
144	Bülach	296	531	2,192	1,042	1,133	2,175	1,748
145	Dietlikon	87	116	573	274	291	565	427
146	Eglisau	251	287	1,185	568	607	1,175	1,326
147	Embrach, Ober-	101	105	618	331	286	617	645
148	„ Unter-	187	317	1,613	802	779	1,581	1,489
149	Freienstein	190	271	1,301	637	664	1,301	1,253
150	Glattfelden	229	334	1,585	750	834	1,584	1,626
151	Hochfelden	84	107	505	268	261	529	517
152	Höri	85	93	516	262	253	515	485
153	Hüntwangen	110	122	533	275	263	538	563
154	Kloten	196	294	1,372	661	702	1,363	1,388
155	Lufingen	56	62	329	167	165	332	350
156	Nürensdorf	181	195	1,066	554	514	1,068	1,071
157	Opfikon	113	149	705	355	351	706	573
158	Rafz	265	324	1,429	716	720	1,436	1,528

Gemeindeweise Zusammenstellungen.

eren Zählungen		Wohnbevölkerung vom 1. Dezember 1900 nach									Ordnungs-Nummer
		Heimat					Konfession				
		Schweizer									
1860	1850	Bürger der Wohngemeinde	Bürger anderer Gemeinden des Kantons	Bürger anderer Kantone	Zusammen Schweizer	Ausländer	Protestanten	Katholiken	Israeliten	Andere Konfession oder unbekannt	
614	468	405	26	22	**453**	11	458	6	—	—	122
606	840	399	73	41	**513**	3	512	4	—	—	123
567	501	423	69	48	**540**	30	549	21	—	—	124
448	413	236	55	44	**335**	1	334	2	—	—	125
787	769	280	266	784	**1,330**	662	1,335	656	—	1	126
,103	1,087	731	94	6	**831**	21	838	14	—	—	127
451	400	373	134	210	**717**	185	724	178	—	—	128
265	279	226	59	40	**325**	22	329	18	—	—	129
352	346	180	57	19	**256**	7	261	2	—	—	130
702	794	585	80	122	**787**	37	778	46	—	—	131
320	1,401	919	123	84	**1,126**	38	1,148	16	—	—	132
158	1,198	655	132	88	**875**	55	886	44	—	—	133
698	716	391	803	101	**1,295**	159	837	616	1	—	134
977	989	569	120	114	**803**	15	802	16	—	—	135
743	756	497	63	62	**622**	23	624	21	—	—	136
522	561	341	87	33	**461**	8	462	7	—	—	137
012	1,022	706	78	98	**882**	28	895	15	—	—	138
400	371	261	42	12	**315**	13	319	9	—	—	139
329	385	198	40	4	**242**	6	246	2	—	—	140
391	719	447	38	47	**532**	6	533	5	—	—	141
92	17,018	**10,830**	**2,884**	**2,260**	**15,974**	**1,466**	**15,642**	**1,774**	**11**	**13**	
	—	12,126	2,500	1,488	16,114	679	15,552	1,122	3	116	
53	569	419	55	45	**519**	21	522	14	—	4	142
47	959	620	306	109	**1,035**	57	1,038	54	—	—	143
0	1,545	1,138	376	337	**1,851**	324	1,803	358	6	8	144
2	445	216	170	110	**496**	69	505	60	—	—	145
2	1,612	806	186	112	**1,104**	71	1,091	69	15	—	146
2	843	435	134	40	**609**	8	604	12	—	1	147
0	1,429	1,006	251	196	**1,453**	128	1,427	153	—	1	148
2	835	685	326	244	**1,255**	46	1,243	58	—	—	149
1	1,247	1,026	339	135	**1,500**	84	1,473	109	1	1	150
1	563	358	85	23	**466**	63	467	62	—	—	151
0	574	382	93	33	**508**	7	503	8	—	4	152
7	639	465	46	9	**520**	18	516	21	—	1	153
0	1,524	960	260	97	**1,317**	46	1,314	44	2	3	154
6	259	268	38	23	**329**	3	328	4	—	—	155
2	1,114	564	337	86	**987**	81	1,019	48	—	1	156
7	611	338	229	71	**638**	68	647	58	—	1	157
88	1,583	1,240	94	50	**1,384**	52	1,394	42	—	—	158

Politische Gemeinden.

Ordnungs-Nummer	Politische Gemeinden	Zahl — vom 1. Dezember 1900 — der Wohnbevölkerung						Wohnbev
		Wohnhäuser	Haushaltungen	Ortsanwesenden	männlich	weiblich	Total	1888
159	Rieden	59	73	361	179	178	**357**	300
160	Rorbas	189	287	1,341	644	680	**1.324**	1,359
161	Wallisellen	154	239	1,030	482	540	**1,022**	810
162	Wasterkingen	71	74	351	167	186	**353**	424
163	Wil	158	184	749	382	368	**750**	764
164	Winkel	112	122	612	323	298	**621**	723
	Bez. Bülach 1900	**3.379**	**4.626**	**21.597**	**10.630**	**10.914**	**21,544**	**20,962**
	1888	3.237	4.576	21,000	10.154	10.808	20.962	—
165	Affoltern	163	303	1.423	719	705	**1.424**	857
166	Bachs	92	97	538	285	248	**533**	588
167	Boppelsen	58	59	256	128	128	**256**	291
168	Buchs	89	105	502	241	260	**501**	536
169	Dällikon	49	62	341	166	174	**340**	346
170	Dänikon	29	33	194	94	98	**192**	177
171	Dielsdorf	128	154	744	373	361	**734**	731
172	Hüttikon	19	22	123	63	57	**120**	118
173	Neerach	104	108	553	268	287	**555**	635
174	Niederglatt	74	106	526	275	249	**524**	565
175	Niederhasli	160	169	872	452	424	**876**	863
176	Niederweningen	91	108	555	307	244	**551**	625
177	Oberglatt	113	140	667	333	343	**676**	671
178	Oberweningen	56	64	295	147	150	**297**	322
179	Otelfingen	69	98	480	244	237	**481**	503
180	Raat	39	39	237	117	118	**235**	285
181	Regensberg	50	60	377	191	188	**379**	356
182	Regensdorf	163	213	1,285	762	513	**1.275**	1,024
183	Rümlang	125	190	1,032	545	484	**1,029**	886
184	Schleinikon	63	75	339	178	165	**343**	403
185	Schöfflisdorf	63	68	324	148	170	**318**	366
186	Stadel	102	112	512	263	246	**509**	588
187	Steinmaur	140	153	846	464	376	**840**	833
188	Weiach	113	121	599	311	290	**601**	634
189	Windlach	58	60	343	168	176	**344**	335
	Bez. Dielsdorf 1900	**2.210**	**2.719**	**13.963**	**7.242**	**6.691**	**13,933**	**13,538**
	1888	2,186	2,705	13,542	6.850	6,688	13,538	—

Gemeindeweise Zusammenstellungen.

früheren Zählungen			Wohnbevölkerung vom 1. Dezember 1900 nach									Ordnungs-Nummer
			Heimat					Konfession				
			Schweizer									
0	1860	1850	Bürger der Wohngemeinde	Bürger anderer Gemeinden des Kantons	Bürger anderer Kantone	Zusammen Schweizer	Ausländer	Protestanten	Katholiken	Israeliten	Andere Konfession oder unbekannt	
27	359	337	102	187	37	**326**	31	325	32	—	—	159
18	1,071	916	728	294	204	**1,226**	98	1,238	86	—	—	160
22	633	574	330	449	181	**960**	62	927	88	—	7	161
64	463	437	319	23	7	**349**	4	350	3	—	—	162
23	951	932	670	49	27	**746**	4	746	4	—	—	163
37	796	751	500	77	32	**609**	12	590	30	—	1	164
15	**20,693**	**20,298**	**13,575**	**4,404**	**2,208**	**20,187**	**1,357**	**20,070**	**1,417**	**24**	**33**	
	—	—	15,521	3,436	1,373	20,330	632	20,173	583	34	172	
94	829	786	292	549	379	**1,220**	204	1,144	277	2	1	165
51	673	617	423	72	32	**527**	6	515	18	—	—	166
04	327	334	187	44	6	**237**	19	251	5	—	—	167
95	620	649	356	85	51	**492**	9	481	20	—	—	168
65	395	364	272	55	13	**340**	—	338	2	—	—	169
18	261	238	149	29	14	**192**	—	187	5	—	—	170
69	650	674	332	261	69	**662**	72	669	65	—	—	171
89	161	178	38	46	33	**117**	3	103	17	—	—	172
80	727	784	442	79	15	**536**	19	530	25	—	—	173
15	551	580	254	191	60	**505**	19	488	36	—	—	174
98	988	1,046	611	176	54	**841**	35	846	30	—	—	175
99	725	806	414	52	68	**534**	17	484	67	—	—	176
20	729	750	480	139	33	**652**	24	642	34	—	—	177
93	430	419	204	52	31	**287**	10	266	31	—	—	178
04	545	575	340	92	41	**473**	8	457	21	—	3	179
49	356	384	119	89	8	**216**	19	222	13	—	—	180
07	373	343	134	165	25	**324**	55	339	40	—	—	181
66	1,131	1,201	654	200	96	**950**	325	935	337	2	1	182
84	876	904	659	220	104	**983**	46	965	63	1	—	183
70	534	523	255	36	46	**337**	6	325	18	—	—	184
91	442	446	267	43	3	**312**	6	311	7	—	—	185
16	676	678	348	126	22	**496**	13	500	9	—	—	186
68	911	925	612	120	37	**769**	71	772	66	—	2	187
37	720	716	480	46	54	**580**	21	583	17	1	—	188
97	387	390	302	25	9	**336**	8	337	7	—	—	189
19	**15,017**	**15,310**	**8,624**	**2,991**	**1,303**	**12,918**	**1,015**	**12,690**	**1,230**	**6**	**7**	
	—	—	9,827	2,563	774	13,164	374	12,941	539	6	52	

B. 1. Bezirksweise Rekapitulation der E

Zählungs-Ergeb

Ordnungs-Nummer	Bezirke	Zahl — vom 1. Dezember 1900 — der						Wohnbev
		Wohnhäuser	Haushaltungen	Ortsanwesenden	Wohnbevölkerung			1888
					männlich	weiblich	Total	
	Zürich, Stadt	9,554	33,960	150,726	71,518	79,185	**150,703**	94,129
	„ Land	2,673	5,582	26,282	13,295	12,943	**26,238**	16,928
1	„ Bezirk	12,227	39,542	177,008	84,813	92,128	**176,941**	111,057
2	Affoltern .	2,420	2,967	13,339	6,480	6,788	**13,268**	12,539
3	Horgen . .	4,662	9,250	39,503	18,290	21,286	**39,576**	30,946
4	Meilen . .	3,632	5,069	21,165	10,029	11,082	**21,111**	19,159
5	Hinwil . .	5,542	8,014	33,853	16,240	17,512	**33,752**	31,862
6	Uster. . .	3,270	4,323	18,870	8,740	9,942	**18,682**	17,592
7	Pfäffikon .	3,444	3,995	17,544	8,437	9,083	**17,520**	17,386
8	Winterthur .	7,027	12,630	57,353	28,679	28,590	**57,269**	45,349
9	Andelfingen .	2,907	3,711	17,442	8,639	8,801	**17,440**	16,793
10	Bülach . .	3,379	4,626	21,597	10,630	10,914	**21,544**	20,962
11	Dielsdorf .	2,210	2,719	13,963	7,242	6,691	**13,933**	13,588
	Kanton 1900	**50,720**	**96,846**	**431,637**	**208,219**	**222,817**	**431,036**	**337,183**
	1888	43,745	74,446	339,056	161,375	175,808	337,183	—

n Zusammenstellungen nach politischen Gemeinden.

soluten Zahlen.

öheren Zählungen		Wohnbevölkerung vom 1. Dezember 1900 nach									Ordnungs-Nummer
		Heimat					Konfession				
		Schweizer									
1860	1850	Bürger der Wohngemeinde	Bürger anderer Gemeinden des Kantons	Bürger anderer Kantone	Zusammen Schweizer	Ausländer	Protestanten	Katholiken	Israeliten	Andere Konfession oder unbekannt	
44,960	35,466	30,891	30,864	45,187	**106,942**	43,761	102,794	43,655	2,713	1,541	
13,947	13,231	7,353	8,493	6,655	**22,501**	3,737	20,413	5,751	14	60	
58,907	48,697	38,244	39,357	51,842	**129,443**	47,498	123,207	49,406	2,727	1,601	1
12,934	12,925	6,118	3,846	2,681	**12,645**	623	11,518	1,742	7	1	2
26,068	24,482	11,619	13,138	10,192	**34,949**	4,627	32,306	7,195	4	71	3
19,685	19,399	7,630	8,156	3,452	**19,238**	1,873	19,023	2,056	3	29	4
26,306	25,209	11,858	12,389	7,146	**31,393**	2,359	28,927	4,793	18	14	5
17,916	17,005	7,893	6,593	2,780	**17,266**	1,416	17,052	1,602	12	16	6
19,330	19,857	9,332	5,369	1,968	**16,669**	851	16,548	961	1	10	7
32,617	30,498	19,567	16,942	13,819	**50,328**	6,941	48,463	8,576	120	110	8
16,792	17,018	10,830	2,884	2,260	**15,974**	1,466	15,642	1,774	11	13	9
20,693	20,298	13,575	4,404	2,208	**20,187**	1,357	20,070	1,417	24	33	10
15,017	15,310	8,624	2,991	1,303	**12,918**	1,015	12,690	1,230	6	7	11
266,265	**250,698**	**145,290**	**116,069**	**99,651**	**361,010**	**70,026**	**345,446**	**80,752**	**2,933**	**1,905**	
—	—	151,521 *	99,195 *	52,484	**303,200**	33,983	293,576	39,768	1,349	2,490	

* Vergl. Anmerkung Seite 3 betreffend den Bezirk Zürich.

B. 2. Bezirksweise Uebersicht der Wo
Zahl aller im Kanton wohnend

Zählungsergebn

Bezirke	Gesamt-Wohnbevölkerung vom 1. Dez. 1900	Wohnbevölkerung von 1900 nach Geburts				
		in d-r Wohngemeinde	*deren Bürger der Gemeinde*	in andern Gemeinden des Kantons	in andern Kantonen	Au
Zürich Stadt	150.703	51.156	*19.237*	26.058	38.049	3
„ Land	26.238	9.190	*5.431*	9.073	5,283	
Bezirk	176.941	60.346	*24.668*	35.131	43,332	3
[illegible]	13.268	7.086	*4.878*	3.536	2,202	
Horgen	39.576	15.792	*8.439*	12,334	8.078	
[illegible]	21.111	9.194	*5.453*	7,749	2.747	1
[illegible]	33.752	15.642	*9.038*	10.677	5,568	1
[illegible]	18.682	9.102	*6,092*	6,288	2.318	
[illegible]	17.520	10.021	*7,416*	5,226	1,632	
[illegible]	57,269	22,319	*13,268*	17,862	11.464	5
[illegible]	17.440	10,687	*9,073*	3,423	2,262	1
[illegible]	21.544	13,207	*11,134*	5,454	1,861	1
[illegible]	13,933	8,155	*6,888*	3,906	1,111	
Kanton 1900	431.036	181,551	106,247	111,586	82,575	55
1888	337,183	164,815*	—	96,723	47,817	27

* Worin 10,810 Einwohner auf dem gegenwärtigen Gebiete der Stadt Zürich, wel[illegible] in andern Gemeinden des Kantons Geborene gezählt wurden.

völkerung nach Geburtsort und Muttersprache.
irger der Gemeinden.

absoluten Zahlen.

Wohnbevölkerung von 1900 nach Muttersprache					Zahl der im Kanton wohnenden Bürger der Gemeinden			Bezirke
					Davon wohnten		Zusammen im Kanton	
isch	Französisch	Italienisch	Romanisch	Andere	in der Heimatgemeinde	in andern Gemeinden		
,803	2,586	5,100	415	1,799	30,891	4,411	35,302	Zürich, Stadt
,249	196	710	29	54	7,353	6,501	13,854	„ Land
,052	2,782	5,810	444	1,853	38,244	10,912	49,156	„ Bezirk
,027	34	195	4	8	6,118	8,190	14,308	Affoltern
,968	262	1,231	24	91	11,619	11,005	22,624	Horgen
,662	93	282	9	65	7,630	9,572	17,202	Meilen
,854	72	786	29	11	11,858	15,449	27,307	Hinwil
,171	85	412	7	7	7,893	8,992	16,885	Uster
,244	50	220	4	2	9,332	11,524	20,856	Pfäffikon
,543	368	1,152	61	145	19,567	14,003	33,570	Winterthur
,029	75	322	8	6	10,830	7,857	18,687	Andelfingen
,149	32	347	5	11	13,575	10,316	23,881	Bülach
,442	41	435	15	—	8,624	8,249	16,873	Dielsdorf
,141	**3,894**	**11,192**	**610**	**2,199**	**145,290**	**116,069**	**261,359**	**1900 Kanton**
,697	1,965	2,063	217	1,241	151,521	99,195	250,716	1888

4. [illegible] Verhältnisse der Konfession, Geburtsort

Verhältniszahlen der im Kanton

Ergebnisse in Relativ-

Bezirke	Von je 1000 Einwohnern der Wohn-										
	Geschlecht		Heimat					Konfession			
	männlich	weiblich	Bürger der Wohngemeinde	Bürger anderer Gemeinden des Kantons	Bürger anderer Kantone	Im Kanton wohnhaft	Im Kanton geboren	Protestanten	Katholiken	Israeliten	Andere oder ohne Angabe
[illegible] Stadt	477	523	[illegible]	[illegible]	[illegible]	[illegible]	[illegible]	682	290	18	10
[illegible]	[illegible]	[illegible]	286	314	254	450	243	778	219	1	2
[illegible]	474	526	324	232	294	702	368	697	279	15	9
[illegible]	488	512	642	294	270	953	47	868	131	1	—
[illegible]	468	532	394	331	277	683	227	816	182	—	2
[illegible]	471	529	361	396	244	601	69	902	97	—	1
[illegible]	442	558	672	207	121	856	73	857	142	1	—
[illegible]	488	512	422	150	249	834	76	912	86	1	1
[illegible]	478	522	700	248	252	751	49	944	55	—	1
[illegible]	512	488	542	236	242	879	121	846	150	2	2
[illegible]	493	507	681	185	280	916	84	897	102	1	1
[illegible]	491	509	630	214	213	937	63	931	66	1	2
[illegible]	520	480	620	227	93	927	73	911	88	—	1
Kanton 1900	483	517	607	269	261	837	163	802	187	7	4
1888	479	521	644	284	172	830	101	871	118	4	7

ınbevölkerung von 1900 nach Geschlecht, Heimat, Muttersprache.

ınenden Bürger der Gemeinden.

en (Promille).

ikerung von 1900 waren nach								Zahl (‰) der im Kanton wohnenden Bürger		Bezirke
Geburtsort			Muttersprache					Es wohnten		
in andern Gemeinden des Kantons	in andern Kantonen	im Ausland	Deutsch	Französisch	Italienisch	Romanisch	Andere	in der Heimatgemeinde	in andern Gemeinden	
173	*253*	*235*	*934*	*17*	*34*	*3*	*12*	*875*	*125*	Zürich Stadt
346	*201*	*103*	*962*	*8*	*27*	*1*	*2*	*531*	*469*	„ Land
199	**245**	**215**	*939*	**16**	**33**	**2**	**10**	**778**	*222*	„ Bezirk
267	*166*	*33*	*982*	*3*	*14*	—	*1*	*428*	**572**	Affoltern
312	*204*	*85*	*959*	*7*	*31*	*1*	*2*	*514*	*486*	Horgen
367	*130*	*67*	*979*	*4*	*14*	—	*3*	*444*	*556*	Meilen
316	*165*	*55*	*974*	*2*	*23*	*1*	—	*434*	*566*	Hinwil
337	*124*	*52*	*973*	*5*	*22*	—	—	*467*	*533*	Uster
298	*93*	*37*	**984**	*3*	*13*	—	—	*447*	*553*	Pfäffikon
312	*200*	*98*	*970*	*6*	*20*	*1*	*3*	*583*	*417*	Winterthur
196	*130*	*61*	*977*	*4*	*19*	—	—	*580*	*420*	Andelfingen
253	*86*	*48*	*982*	*1*	*16*	—	*1*	*568*	*432*	Bülach
280	*80*	*55*	*965*	*3*	*31*	*1*	—	*511*	*489*	Dielsdorf
259	*192*	*128*	*959*	*9*	*26*	*1*	*5*	*556*	*444*	**1900 Kanton**
287	*142*	*82*	*984*	*6*	*6*	*1*	*3*	*604*	*396*	1888

II. Zivil-Gemeinden.

Ordnungs-Nummer und Anzahl der Zivil-Gemeinden	Politische * und Zivil-Gemeinden	Zahl der Wohnhäuser	Zahl der Haushaltungen	Zahl der Wohnbevölkerung	Ortschaften der Zivil-Gemeind
		vom 1. Dez. 1900			
	Uitikon.				
1	Ringlikon . . .	10	13	70	Ringlikon, Mettlen, Neuhaus, Wi ruh.
2	Uitikon . . .	29	46	262	Uitikon-Dorf. Binzmatt, Löwen, hütte, Waldegg, Windegg.
2	**Bezirk Zürich 1900**	**39**	**59**	**332**	
2	1888	38	59	370	
	Aeugst.				
3	Aeugst	60	61	249	Aeugst-Dorf, Sonnenberg, Weid.
4	Aeugsterthal .	67	67	316	Breite, Götschi, Habersaat, Kl Mühleberg, Oberthal, Ried, Scl Weber.
5	Wengi	9	9	42	Wengi.
	Kappel.				
6	Hauptikon . .	18	18	94	Hauptikon, Emmetweid.
7	Kappel . . .	30	31	343	Kappel-Dorf, Allenwinden, Hertl matthof, Näfenhäuser, Neu Rossweid.
8	Uerzlikon . . .	44	65	260	Uerzlikon, Butzen, Glaserweid, S weid, Weidli, Wolfstud.
	Mettmenstetten.				
9	Dachelsen . .	40	39	199	Dachelsen, Eigi, Neu-Eigi, Stock Teufe.
10	Hefferswil . .	29	30	130	Hefferswil, Buchstock, Hinter-l stock, Hübschern, Letten, Lin
11	Mettmenstetten .	184	204	855	Mettmenstetten-Dorf, Freuder Gjuch, Grossholz, Grüt, Höngge Neugut, Paradies, Rüteli, Scl Sonnenberg, Sternen, Weissen Wiesengrund.
12	Rossau . . .	44	50	212	Rossau, Bergli, Feld, Neugut, W
	Stallikon.				
13	Buchenegg-Dägerst.	41	42	232	Buchenegg, Dägerst, Au, Bol, F egg, Hüsli, Mösli, Näfenhäuser, Tobel, Tüelen, Wolfen.
14	Gamlikon . . .	16	15	83	Gamlikon, Ehrli.
15	Medikon-Baldern	7	7	48	Baldern, Medikon, Hinterberg, berg.
16	Sellenbüren . .	21	23	112	Sellenbüren, Loomatt, Weidel Zeugniss.
17	Stallikon . . .	22	22	104	Stallikon-Dorf, Bleiche, Schleetl
15	**Bez. Affoltern 1900**	**632**	**683**	**3,279**	
16	1888	550	673	3,193	

* Es werden — als Gruppen-Ueberschriften — nur die Namen derjenigen politi Gemeinden aufgeführt, in welchen Zivil-Gemeinden bestehen.

A. Zivilgemeindeweise Zusammenstellungen.

Politische und Zivil-Gemeinden	Zahl der Wohnhäuser (vom 1. Dez. 1900)	Zahl der Haushaltungen (vom 1. Dez. 1900)	Zahl der Wohnbevölkerung (vom 1. Dez. 1900)	Ortschaften der Zivil-Gemeinden
Horgen.				
Arn	61	64	339	Arn, Bocken, Hanegg, Hasenacker, Hinterrüti, Kräh, Neuhaus, Rank, Schlitten.
Horgen . . .	691	1,395	5,917	Horgen-Dorf, Almend, Badenmatt, Bätpur, Berghalden, Bergli, Berglisteg, Alte Bocken, Brunnenwiesli, Bühl, Bürgli, Ebnet, Ennetbühl, Fischenrüti, Florida, Friedegg, Füchsenwies, Geduld, Geeren, Gottshalden, Gstalden, Gugger, Gwandlen, Häusli, Heilenbach, Herner, Heubach, Hirsacker, Hühnerbühl, Käpfnach, Kalkofen, Kammrüti, Katzeren, Kelli, Kniebrechi, Kottenrain, Längeberg, Langacker, Leim, Lerchen, Meilenbach, Neugut, Neuhof, Neumatt, Oberdorf, Palme, Rebacker, Riedli, Riedwies, Risi, Auf dem Rohr, Im Rohr, Rose, Rothbühl, Rothweg, Rüteli, Rütler, Scheller, Schiffhütte, Schleifetobel, Schnegg, Seegarten, Seehaus, Sonnau, Sonnengarten, Spätz, Steinbruch, Stocker, Stotzweid, Strohwies, Tannenbach, Teufenbach, Waldegg, Wassergass, Weidli, Weinberg, Wiesenthal.
Horgerberg . .	106	139	627	Binzboden, Boden, Bruppacher, Bühl, Eschthürli, Häusli, Häusliweber, Hebeisen, Klausen, Maurenmoos, Moorschwand, Mürg, Näf, Oberhof, Schüppenloch, Sihlbrugg, Sihlwald, Sonnenberg, Steinkratten, Stengelen, Tableten, Töbeli, Unterhaus, Widenbach, Wührenbach.
Bez. Horgen 1900	**858**	**1,598**	**6,883**	
1888	693	1,263	5,475	
Stäfa.				
Uerikon . . .	72	82	348	Uerikon, Brünishausen, Fangen, Gsteig, Matt, Moritzberg, Ranghausen, Risi, Rütihof, Schirmensee, Schooren, Schoorenthal, Sternhalden, Storrbühl, Töbeli.
Bez. Meilen 1900	**72**	82	**348**	
1888	—	—	—	
Bäretswil.				
Bäretswil . . .	176	248	1,039	Bäretswil-Dorf, Breitenmatt, Vorder-Busseuthal, Emmet, Grossacker, Haldengut, Hinterberg, Hütten, Lauberfelsen, Löhli, Mühle, Neuegg, Neuhaus, Neuhof, Sandbühl, Schürli, Sonnenberg, Sonnenhof, Steinweid, Ober- und Unter-Stockacker, Zelgli.
Dürnten.				
Dürnten, Unter- .	125	182	772	Unter-Dürnten, Aarain, Bannholz, Beerenbach, Edikon, Ober-Edikon, Frohbühl, Kammern, Kellerloch, Lettenmoos, Oberberg, Rebschacker, Rosenau, Rothenstein, Rothhaus, Schachen, Schönbühl, Sennweid, Tammel, Tannägerten, Wiesenthal, Winterhalden, Ziegelweid.

Ordnungs-Nummer und Anzahl der Zivil-Gemeinden	Politische und Zivil-Gemeinden	Zahl der Wohnhäuser vom 1. Dez. 1900	Zahl der Haushaltungen vom 1. Dez. 1900	Zahl der Wohnbevölkerung vom 1. Dez. 1900	Ortschaften der Zivil-Gemeinden
24	Tann	176	351	1,546	Tann, Abern, Bogenacker, Brun bühl, Greinsberg, Guldistud, Ha Nauen, Sandbühl, Sonnenbühl, T Wurstbrunnen.
	Grüningen.				
25	Grüningen . .	61	75	287	Grüningen-Städtchen, Bühl, Obe Roggensbühl.
	Hinwil.				
26	Hinwil	177	231	1,024	Hinwil-Dorf, Bader, Benklen. Bergli, Betzikon, Bühl, Grimmen Gsteinler, Heuenweidli, Heussen Holzweid, Leimgrub, Lenz, I acker, Looren, Moos, Schönen Tobel.
27	Wernetshausen .	91	96	428	Wernetshausen, Balm. Balmacker zenbühl, Ausser-Bernegg, schwendi, Friedheim, Gamme Grund, Letten, Looren, Neub Niederhaus, Sack, Säge, Schu berg, Schwendi, Spiegelberg, St Tannweid, Tharn, Weissenbac
	Wetzikon.				
28	Ettenhausen . .	82	119	454	Ettenhausen, Bächelacker, Bergl den, Ober- und Unter-Emmets Hochrüti, Neuhaus, Neuwies, R thal, Wiesenthal.
29	Kempten . . .	222	329	1,381	Kempten, Ober-Kempten, Berg, Kr Mauren, Moos, Pfrundweid, S weggli, Vogelsang, Weingarten, 2
30	Robank . . .	48	60	235	Robank, Grossenstein, Linken Neubruch, Neugrund, Sengi Zelgacker.
31	Robenhausen .	121	178	707	Robenhausen, Floos, Grund, G thal, Thalrain, Ziel.
32	Wetzikon, Ober-	264	454	1,923	Ober-Wetzikon, Feld, Guldisloo, den, Henne, Linde, Ober- und U Medikon, Morgenthal (teilw.), Ringetshalden, Röthel, Sand Schloss, Schneggen, Schönau, nengrund, Sonnenhof, Stegen, T acker, Waldhaus, Walfersha Widum.
33	Wetzikon, Unter-	148	223	895	Unter-Wetzikon, Langenwald, acker, Morgen, Morgenthal (te Neuhaus, Schöneich, Steina Tannenrain, Weidli.
12	**Bez. Hinwil 1900**	**1,691**	**2,546**	**10,691**	
11	1888	1,623	2,455	10,460	
	Dübendorf.				
34	Berg	42	44	221	Auen, Böszelg, Dübelstein, Ge Kämmaten, Stettbach.
35	Dübendorf . .	375	452	2,073	Dübendorf-Dorf mit Aesch, E Birchlen, Grund und Zwingg ferner Eigenthal, Fuchshütte, G hausen, Kriesbach, Looren, Ne Schlossbreite, Sonnenberg, W Wil mit Kreuz und Falmenst

ammenstellungen.

Politische und Zivil-Gemeinden	Zahl der Wohnhäuser	Zahl der Haushaltungen	Zahl der Wohnbevölkerung	Ortschaften der Zivil-Gemeinden
	vom 1. Dez. 1900			
Gfenn	34	37	165	Gfenn, Schoos.
Hermikon . . .	16	18	85	Hermikon.
Egg.				
Bad	72	79	363	Bad, Bohnacker, Bolger, Breitacker, Eichholz, Vorder-Guldenen, Güttl, Ober- und Unter-Halden, Hangetsmoos, Haslen (teilweise), Heusseracker, Hostig, Iserig, Letten, Neugut, Neuhaus, Hinter-Radrain (teilweise), Rellikon, Sagenacker, Sandgrub, Stiefelacker, Stirzenthal. Weid (teilweise).
Egg	65	95	318	Egg-Dorf, Bühlhalde, Felsenegg, Weid (teilweise).
Esslingen . . .	120	134	565	Esslingen, Asp, Bauhalden, Drittenberg, Emmat, Engel, Erzacker, Güterstall, Kramer, Leimhalden, Linden, Loo, Ober- und Unter-Neuhaus, Palmholz, Rebweid, Ried, Sonnenberg, Vogelsang, Ausser-Vollikon, Wolfenried.
Lieburg . . .	39	42	173	Lieburg, Ellenwies, Frohberg, Hottenthal, Lurenweid, Nieder-Esslingen, Platten, Rain, Rohr, Rothblatt.
Maur.				
Aesch	75	80	357	Aesch, Breite, Bunt, Forch, Hinter-Guldenen, Heuberg, Looren, Schüren, Hinter-Tägern, Wassberg.
Binz	30	37	164	Binz, Gütsch, Weid.
Ebmatingen . .	40	40	205	Ebmatingen, Lebern, Süssplatz, Wolfgalgen.
Maur	117	128	569	Maur-Dorf, Aschbach, Berg, Brüggler, Eichgubel, Faden, Feld, Fluh, Halden, Hell, Hubrain, Kreuzbühl, Pünt, Seehäuser, Sponsthürli, Stephansburg, Stuhlen, Vorder-Tägern, Thiergarten, Weid, Wölfler.
Uessikon . . .	42	43	218	Uessikon, Bachlen, Letzi, Neugut, Steindrüsen, Wannwies.
Mönchaltorf.				
Brand	23	23	92	Brand, Burg.
Lindhof-Wühre .	19	19	102	Lindhof, Wühre, Lindenmatt.
Mönchaltorf . .	134	139	547	Mönchaltorf-Dorf, Auen, Binz, Breitacker, Brüggli, Brunnacker, Buchholz, Hänsler, Halden, Hohfurren, Hubstock, Kilchli, Mühlebach, Neumühle, Platten, Riedwies, Tobel, Weid, Widenried.
Uster.				
Freudwil . . .	29	29	122	Freudwil, Feld, Haldengut.

Ordnungs-Nummer und Zahl der Ein-wohner	Politische und Zivil-Gemeinden	Zahl der Wohn-Häuser	Haus-halt-ungen	Wohn-bevöl-kerung vom 1. Dez. 1900	Ortschaften der Zivil-Gemeind
51	Nänikon . . .	92	105	483	Nänikon, Hard.
52	Nossikon . . .	51	68	283	Nossikon, Aegerstenried, Blinden Brunnacker, Buchhalde, Sonnen
53	Riedikon . . .	50	59	291	Riedikon, Bergli, Ehretshalden, Ei acker, alte und neue Hütte, L Kies.
54	Sulzbach . . .	54	55	227	Sulzbach, Bühlweid, Kluszelg, Neu Rothenrain, Trimule.
55	Uster, Kirch- .	396	737	3,157	Kirch-Uster, Brand, Lehmgrube, M holz, Steinbruch, Strick.
56	Uster, Nieder- .	175	354	1,419	Nieder-Uster, Unterbühlen, Wil.
57	Uster, Ober- . .	150	288	1,178	Ober-Uster, Berg, Frohnacker, Ko Landgericht, Neufuhr.
58	Wermatswil . .	43	47	191	Wermatswil, Halden.
59	Werrikon . . .	26	29	129	Werrikon, Bösch, Daumberg, S bruch.
60	Winikon . . .	24	30	143	Winikon, Brandschenke, Gschw Gutschür, Schattenacker.
	Volketswil.				
61	Gutenswil . . .	77	81	321	Gutenswil.
62	Hegnau . . .	85	93	404	Hegnau, Feldhof, Gries, Gupfe, Li bühl, Oeteubühl, Rebhaus, Wid
63	Kindhausen . .	33	33	149	Kindhausen, Geeren.
64	Volketswil . .	118	121	526	Volketswil-Dorf, Brugglen.
65	Zimikon . . .	24	25	115	Zimikon, Höhe, Rüti.
	Wangen.				
66	Brüttisellen . .	67	114	554	Brüttisellen.
67	Wangen . . .	104	113	634	Wangen-Dorf, Stiegenhof.
34	**Bez. Uster 1900**	**2.841**	**3.791**	**16.543**	
35	1888	2.687	3.457	15.485	
	Bauma.				
68	Bauma	70	125	473	Bauma-Dorf.
	Hittnau.				
69	Dürstelen . . .	51	51	232	Dürstelen, Bergli, Breiteli, Liebe Loch, Mitsaal, Obermatt, So halden.
70	Hasel	42	42	167	Hasel, Fischbach, Schönau.
71	Hittnau, Ober- .	101	105	438	Ober-Hittnau, Baierschen, Buhn fang, Furt, Hofhalden, Owachs, ten, Riedwies, Sack, Sonne Wilen.

ammenstellungen.

Politische und Zivil-Gemeinden	Zahl der Wohnhäuser	Zahl der Haushaltungen	Zahl der Wohnbevölkerung	Ortschaften der Zivil-Gemeinden
	vom 1. Dez. 1900			
Hittnau, Unter-	94	107	385	Unter-Hittnau, Balchenstall, Bühl, Knupp, Lammet, Luppmen, Luspl, Mühleried, Schwarzenbach, Seewadel, Sonnenthal, Unterrain, Zelg, Zimmberg.
Isikon	26	26	116	Isikon, Berg.
Illnau.				
Bisikon	43	44	186	Bisikon, Oberholz.
Effretikon	38	49	219	Effretikon.
Illnau, Ober-	61	73	313	Ober-Illnau, Breitenacker, Pfrundweid, Wiesenthal.
Illnau, Unter-	113	125	591	Unter-Illnau, Geeren, Gupfen, Horn.
Oberhofgemeinde	75	77	433	Agasul, Billikon, First, Guggenbühl, Horben, Kämleten, Luckhausen, Mesikon, Prestenberg, Schömlet, Thalmühle.
Ottikon	86	110	507	Ottikon, Birch, Buch, Erli, Grützen, Grubenthal, Kempthal.
Rikon	72	85	360	Rikon, Girhalden, Neuhof, Neumühle, Würglen.
Kyburg.				
Kyburg	34	37	159	Kyburg-Dorf.
Lindau.				
Grafstall	70	108	651	Grafstall, Bleike, Ebene, Einfang, Ober- und Unter-Kempthal, Segissen.
Lindau	46	60	291	Lindau-Dorf, Eschikon, Forren, Gemüseschuppen, Letten, Schuppis.
Tagelswangen	50	52	332	Tagelswangen, Spiegelhof.
Winterberg	46	69	353	Winterberg, Bühl, Kleinikon, Schürliacker.
Pfäffikon.				
Auslikon	51	56	265	Auslikon, Rümpeli, Schöppli, Seewadel, Sonnenthal.
Balm, Ober-	21	21	98	Ober-Balm, Freudenberg, Sonnengrund.
Balm, Unter-	20	21	87	Unter-Balm, Lirenmagel, Schiebler, Schnabel.
Faichrüti	9	9	33	Faichrüti, Höchweid, Holzweid.
Hermatswil	33	33	158	Hermatswil, Ravensbühl.
Irgenhausen	83	96	449	Irgenhausen, Brand, Freienstein, Geern, Güch, Mettlen.
Oberwil	20	22	109	Oberwil, Grund.
Pfäffikon	237	338	1.464	Pfäffikon-Dorf, Berg, Ober- und Unter-Bussenhausen, Frometzer, Landsberg, Steinacker, Vorderberg.

				Ortschaften der Zivil-Gemei
				Ober- und Unter-Sulzberg. Obe
				Ober-Rik. Schönenberg. Seil
				Tal. K. n. Bodenacker. Freiweid.
				Mittelried. Schür.
				Bleikum. Friedthal. Hochtanne
				Lerchen. Rennweg.
				Dietenswil. B. Aeimühle. Reiti. Sch
				Dürstelswil.
				Blumhalden
				Hasliker-Dorf. Blumenhalden,
				Hasli. Eggbrunnen. Friedthal,
				Gemeind. Platten. Reben. Schl
				Thalgarten.
				Schmidhof. Buchen. Dunkelbach,
				Gemeind. Tobeli.
				Wilhof. Gentenwies. Ober- und U
				Wilhof.
				Dettenried. Schwendi.
				Dürnikon.
				Neuhaus. Segel.
				Thalingen. Frohacker. Himmel
				Mühle. Schwemmenrüti.
				Wasserlingen-Dorf. Brauerei. Feld,
				Gem. Malenbühl. Tobel.
				Wila-Dorf, Aegertswil. Boden,
				Felsenegg. Ghöngg. Grünau,
				Hetten. Jakobsbrunnen, Loch. R
				berg. Sommerau. Wiesenthal.
	Wildberg.			
		31	31	154	Elsikon. Leematt, Luegeten.
		56	56	289	Schalchen, Breite, Frohwies,
					Neuhaus. Neuhof, Schönthal, So
					berg. Steinland, Ziel.
		32	51	220	Wildberg-Dorf, Bühl. Freuden
					Neubruch, Schöngut, Staffel, T
					Tössegg.
	Der Pfäffikon 1900	2 420	2.854	12.752	
		2 406	2.776	12,274	
	Bertschikon				
		19	19	93	Bertschikon-Dorf, Ober-Bertschi
		19	19	64	Gündlikon.
		33	33	145	Gundetswil. Grundstein, Schönth

ammenstellungen.

Politische und Zivil-Gemeinden	Zahl der Wohnhäuser	Zahl der Haushaltungen	Zahl der Wohnbevölkerung	Ortschaften der Zivil-Gemeinden
	vom 1. Dez. 1900			
Kefikon . . .	16	16	63	Kefikon, zürch. u. thurg. Teil (letzterer nicht inbegriffen).
Libensberg . .	24	25	119	Libensberg, Meisberg, Melchrüti.
Stegen	12	12	60	Stegen, Bewangen, Sammelsgrüt.
Zünikon . . .	22	22	99	Zünikon.
Dägerlen.				
Benk	7	9	49	Benk.
Berg	19	21	107	Berg.
Dägerlen . . .	11	12	63	Dägerlen.
Oberwil . . .	30	33	168	Oberwil.
Rutschwil . .	25	28	120	Rutschwil.
Dinhard.				
Dinhard . . .	37	37	190	Dinhard, Ausser-Dinhard.
Eschlikon . . .	21	27	135	Eschlikon, Buch.
Grüt, Vorder- .	6	6	42	Vorder-Grüt.
Sulz	34	33	154	Sulz, Grünegg, Riedmühle.
Welsikon . . .	21	23	118	Welsikon, Mühle, Ziegelei.
Elgg.				
Elgg	176	296	1,266	Elgg-Dorf, Aadorfer-Feld, Aathal, Freieck, Freihof, Haldenhof, Papiermühle, Riedhof, Schleife, Schlosshof.
Hagenbuch.				
Hagenbuch . .	74	79	382	Hagenbuch-Dorf, Egghof, Hagenstall, Schneitberg.
Schneit . . .	42	42	195	Mittler-, Ober- und Unter-Schneit, Kappel.
Hofstetten.				
Dickbuch . . .	35	35	204	Dickbuch, Niederfeld.
Geretswil . . .	11	11	61	Geretswil, Ober- und Unter-Hüttstall, Riestall, Tiefenstein, Weidhof.
Hofstetten . .	20	20	98	Hofstetten-Dorf, Scheumberg, Steig.
Huggenberg . .	9	9	37	Huggenberg.
Wenzikon . .	15	15	78	Wenzikon, Jakobsthal, Neubruch, Sonnenthal.
Neftenbach.				
Aesch	29	33	163	Aesch, Heerenweg, Oschwang.
Hünikon . . .	43	43	204	Hünikon, Breiten, Geissacker.

Ordnungs-Nummer und Anzahl der Zivilgemeinden	Politische und Zivil-Gemeinden	Zahl der Wohnhäuser	Zahl der Haushaltungen	Zahl der Wohnbevölkerung vom 1. Dez. 1900	Ortschaften der Zivil-Gemeinden
139	Neftenbach . .	177	244	1,155	Neftenbach-Dorf, Auenthal, Herr Hofstetten, Hinter-, Mittler- u. l Hub, Hüdel, Kehlhof, Krähen, acker, Näffarbe, Oedenhof, P Rosacker, Thalgut. Tössall Wartbad, Wartgut mit Klai Widen, Wolfzangen.
140	Ried	15	16	82	Ried.
	Oberwinterthur.				
141	Grundhof . . .	16	18	87	Grundhof, Mörsburg, Ruchegg.
142	Hegi	88	111	474	Hegi, Frohe Aussicht, Hoffnung, mühle, Schlössli, Schönenş Ziegelhütte.
143	Oberwinterthur .	244	466	1,972	Oberwinterthur-Dorf, Grütze, acker.
144	Reutlingen . .	53	61	285	Reutlingen, Binzhof, Loo.
145	Ricketwil . . .	26	31	133	Ober- und Unter-Ricketwil, Moo
146	Stadel	48	52	221	Stadel, Gussli, Wallrüti.
147	Zinzikon . . .	7	10	34	Zinzikon.
	Schlatt.				
148	Schlatt, Unter- .	68	68	318	Ober- u. Unter-Schlatt, Düberg, Hs hof, Nussberg, Schwendi, Stri
149	Waltenstein . .	35	38	191	Waltenstein, Berg, Friedthal, bach, Rütern, Sonnenthal.
	Schottikon.				
150	Schottikon, Ober-	16	16	88	Ober-Schottikon.
151	„ Unter-	33	33	165	Unter-Schottikon.
	Seen.				
152	Eidberg . . .	36	40	202	Eidberg, Binzenloo, Gillenmoos, den. Von Schlatt Heitertha 1 W., 1 H. und 12 Einw.
153	Iberg	82	89	417	Iberg, Friedli, Gotzenwil, Klö Mulchlingen, Schweikhof, Weier.
154	Seen	210	337	1,569	Seen-Dorf, Boll, Grinen, Katzen Krümpeler, Mattenbach, Par Schanz, Waldegg.
155	Seen, Ober- . .	39	45	207	Ober-Seen, Felsenhof, Floren, Grü Köhlberg, Stocken.
156	Sennhof . . .	76	109	525	Sennhof, Bolstern, Bolsternbuck beli, Tösswies.
	Seuzach.				
	Ohringen, Ober- .	25	29	138	Ober-Ohringen.
	„ Unter-	21	25	119	Unter-Ohringen.
	Seuzach . . .	106	125	548	Seuzach-Dorf und Bahnstation, B schule, Forrenberg, Heimen Steinbühl, Weid.

ısammenstellungen.

Politische und Zivil-Gemeinden	Zahl der Wohnhäuser	Zahl der Haushaltungen	Zahl der Wohnbevölkerung	Ortschaften der Zivil-Gemeinden
	vom 1. Dez. 1900			
Turbenthal.				
Hutzikon . . .	94	132	559	Hutzikon, Altmühle, Friedthal, Grund, Girenbad, Sonnenberg.
Landenberg . .	27	30	136	Breitenlandenberg, Berg, Bühl, Hofstetten, Käfer, Kümberg, Sack, Ober-Schreizen, Ober-Spitzwies.
Neubrunn . . .	30	33	110	Neubrunn, Leerüti, Unter-Spitzwies.
Oberhofen . .	31	34	126	Oberhofen.
Ramsberg . .	16	20	85	Ramsberg, Beerberg, Neugrüt, Schnurrberg.
Schmidrüti . .	42	42	161	Schmidrüti, Althaus, Häusli, Kalchegg, Krinnensberg, Rank, Ruppen, Hinter-Schmidrüti, Schochen, Hinter-Schürli, Sitzberg.
Seelmatten . .	39	39	150	Seelmatten, Rengerswil, Ruetschberg, Schürli, Weidli.
Steinenbach . .	21	25	117	Steinenbach, Freckmünd, Furrershaus, Geer, Gosswil, Kapell, Kelleracker, Wilden, Zelgliwies.
Tablat	21	24	81	Tablat.
Turbenthal . .	84	113	427	Turbenthal-Dorf, Obere Fabrik, Feld, Haldenberg, Kehlhof, Neugut.
Wiesendangen.				
Attikon . . .	16	17	104	Attikon.
Buch	12	12	68	Buch.
Menzengrüt . .	16	16	81	Menzengrüt.
Wallikon . . .	4	4	19	Wallikon.
Wiesendangen .	124	149	685	Wiesendangen-Dorf, Hinteregg, Kreuzstrasse, Steinegg.
Zell.				
Au-Kollbrunn .	76	113	467	Au, Kollbrunn, Rutzen, Schönthal, Steinhäldeli.
Langenhard, Ober-	42	44	201	Ober-Langenhard, Bächelsrüti, Garten, Thürliacker, Weidli, Weissen, Zehntenfrei.
Langenhard, Unter-	27	31	144	Unter-Langenhard, Burgweid.
Rikon	66	89	426	Rikon, Heurüti. Von Wildberg Ausser-Rikon mit 10 W., 10 H. und 50 Einw.
Zell	102	121	478	Zell-Dorf, Auli, Einfang, Hornmühle, Hornwiden, Lettenberg, Neugut, Rämismühle, Ober- und Unter-Rüti, Schooren, Seefeld.
Winterthur 1900	**3,109**	**4,002**	**18,032**	
1888	3,110	3,826	17,430	

Zivilgemeindew

[illegible]	Politische Zivil-Gemeinden	Zahl der [illegible] vom 1. Dez. 1900	[illegible]	[illegible]	Ortschaften der Zivil-Gemei
	Adlikon.				
[illegible]	Adlikon	45	47	[illegible]	Adlikon. Freihof. Rebhof. Sonn
[illegible]	Dätwil	[illegible]	[illegible]	[illegible]	Dätwil. Sandbuch. Tiefenau.
[illegible]	Niederwil	[illegible]	[illegible]	[illegible]	Niederwil. Halde. Steinacker.
	Andelfingen. Klein-				
[illegible]	Alten	42	43	239	Alten. Tempel. Wespersbühl.
[illegible]	Andelfingen [illegible]	[illegible]	[illegible]	542	Klein-Andelfingen-Dorf. Bad.
[illegible]	Oerlingen	52	57	255	Oerlingen.
	Berg.				
[illegible]	Berg	67	74	308	Berg-Dorf m. Brunnenrain u. O
[illegible]	Gräslikon	[illegible]	33	156	Gräslikon. Eigenthal, Steindle
	Feuerthalen.				
[illegible]	Feuerthalen	127	336	1,553	Feuerthalen-Dorf.
[illegible]	Langwiesen	53	90	439	Langwiesen.
	Marthalen.				
190	Ellikon a. Rh.	17	18	80	Ellikon a. Rh.
191	Marthalen	201	246	1,084	Marthalen-Dorf, Berg, Fleud Isenbuck, Kleinmend, Nie thalen, Radhof, Sack, Schilli
	Thalheim.				
[illegible]	Gütikhausen	32	32	164	Gütikhausen.
[illegible]	Thalheim	64	68	305	Thalheim-Dorf.
	Trüllikon.				
[illegible]	Rudolfingen	59	69	327	Rudolfingen.
[illegible]	Trüllikon	78	107	443	Trüllikon-Dorf.
[illegible]	Wildensbuch	26	31	140	Wildensbuch.
	Waltalingen.				
[illegible]	Guntalingen	66	68	317	Guntalingen, Girsberg.
[illegible]	Waltalingen	47	47	221	Waltalingen-Dorf, Buch, Has Neuhof, Riedmühle, Schwan
[illegible]	**Andelfingen 1900**	**1,141**	**1,526**	**7,005**	
	1888	1,130	1,435	6,587	

sammenstellungen.

Politische und Zivil-Gemeinden	Zahl der Wohnhäuser	Zahl der Haushaltungen	Zahl der Wohnbevölkerung vom 1. Dez. 1900	Ortschaften der Zivil-Gemeinden
Embrach, Ober-				
Embrach, Ober-	49	50	245	Ober-Embrach-Dorf, Hausen, Sonnenberg.
Wagenburg, Unter- (Hofgemeinde)	52	55	372	Ober- und Unter-Wagenburg, Bännikon, Bühlhof, Eigenthal, Madlikon, Ober- und Unter-Mettmenstetten, Mühleberg, Paradies, Rothenfluh, Sonnenbühl, Stiegenhof, Stürzikon, Trinenmoos.
Freienstein.				
Freienstein . .	132	205	949	Freienstein-Dorf, Bunnetacker, Geistig, Grüt, Rüdi, Sonnenberg.
Teufen	58	66	352	Ober- u. Unter-Teufen, Schloss Teufen, Rheinegg, Thalhof.
Glattfelden.				
Glattfelden . .	207	312	1,455	Glattfelden-Dorf, Aarüti, Baurenwiesen, Buchhalde, Hauser, Hundig, Kreuzstrasse, Laubberg, Letten rechts d. Glatt, Rheinsfelden, Rütifeld, Schachen, Steinboden, Wilhelmshöhe, Wölfishalde.
Zweidlen . . .	22	22	129	Zweidlen, Zweidlen Bahnstation, Letten links d. Glatt.
Kloten.				
Kloten	167	259	1,145	Kloten-Dorf, Baltsberg, Freienberg, Geissberg, Rank, Alt- und Neu-Rohr.
Nürensdorf.				
Baltenswil . .	33	42	272	Baltenswil.
Birchwil . . .	28	29	173	Birchwil, Breitenloo.
Breite-Hakab .	24	25	139	Breite, Breitehof, Hakab.
Nürensdorf . .	65	67	328	Nürensdorf-Dorf.
Oberwil . . .	31	32	156	Oberwil.
Opfikon.				
Oberhausen . .	41	59	268	Oberhausen, Glattbrugg, Hohstieglen.
Opfikon . . .	72	90	438	Opfikon-Dorf, Riedhof.
Winkel.				
Eschenmosen .	29	31	146	Eschenmosen, Binz, Kreuz.
Rüti	33	37	208	Nieder- u. Ober-Rüti, Bühlhof, Wilhof.
Winkel . . .	50	54	267	Winkel-Dorf, Berg, Scheidweg, Seeb.
Bez. Bülach 1900	**1,093**	**1,435**	**7,042**	
1888	1,067	1,439	7,068	

Zivilgemeindeweise Zusammenstellungen.

[illegible]	Politische und Zivil-Gemeinden	Zahl der Wohn-Häuser	Haus-Haltungen	Wohnbevölkerung vom 1. Dez. 1900	Ortschaften der Zivil-Gemeind
	Neerach.				
216	Neerach . . .	83	87	448	Ober- und Unter-Neerach, Hard.
217	Ried	21	21	107	Ried.
	Niederhasli.				
218	Mettmenhasli .	17	18	99	Mettmenhasli.
219	Nassenwil . . .	14	14	79	Nassenwil, Steinacker.
220	Niederhasli . .	68	74	345	Niederhasli-Dorf, Kastellhof, Neul Romis.
221	Oberhasli . . .	61	63	353	Oberhasli, Hasliberg, Riedrain, Rüt
	Oberglatt.				
222	Hofstetten . .	21	26	137	Hofstetten.
223	Oberglatt . . .	92	114	539	Oberglatt-Dorf.
	Raat.				
224	Schüpfheim . .	14	14	87	Schüpfheim.
	Regensdorf.				
225	Adlikon . . .	25	28	133	Adlikon, Bachtobel.
226	Regensdorf . .	74	103	652	Regensdorf-Dorf, Bühl, Geeren, G berg, Hard, Alt-, Klein- und Hard, Hardegg, Hardrain, Ho bach, Riedhof.
227	Watt	64	82	490	Watt, Altburg, Gheid, Katzensee, O dorf, Sand, Seeholz.
	Steinmaur.				
228	Steinmaur, Nieder- .	35	37	226	Nieder-Steinmaur, Egghöfe.
229	„ Ober- .	56	61	311	Ober-Steinmaur, Egghöfe.
230	Sünikon . . .	49	55	303	Sünikon, Egghöfe.
15	**Bez. Dielsdorf 1900**	**694**	**797**	**4,309**	
16	1888	721	856	4,311	

Zivil-Gemeinden.

B. Bezirksweise Uebersicht.

Bezirke	Zahl der Zivil-Gemeinden		Wohnhäuser		Haushaltungen		Wohnbevölkerung		Zivilgemeinde-Bevölkerung in % der Gesamtbevölkerung	
			in den Zivil-Gemeinden							
	1900	1888	1900	1888	1900	1888	1900	1888	1900	1888
...ich	2	2	39	38	59	59	332	370	*0,2*	*0,3*
...olltern	15	16	632	550	683	673	3,279	3,193	*24,7*	*25,5*
...rgen	3	3	858	693	1,598	1,263	6,883	5,475	*17,4*	*17,7*
...lleu	1	—	72	—	82	—	348	—	*1,6*	—
...wil	12	11	1,691	1,623	2,546	2,455	10,691	10,460	*31,7*	*32,8*
...er	34	35	2,841	2,687	3,791	3,457	16,543	15,485	*88,6*	*88,10*
...ffikon	44	44	2,420	2,406	2,854	2,775	12,752	12,274	*72,8*	*70,6*
...nterth.	68	70	3,109	3,110	4,002	3,826	18,032	17,430	*31,5*	*38,4*
...elfing.	19	19	1,141	1,130	1,526	1,435	7,005	6,587	*40,2*	*39,2*
...ach	17	17	1,093	1,067	1,435	1,439	7,042	7,068	*32,7*	*33,7*
...sdorf	15	16	694	721	797	856	4,309	4,311	*30,9*	*31,8*
Kanton	**230**	**233**	**14,590**	**14,025**	**19,373**	**18,238**	**87,216**	**82,653**	*20,2*	*24,5*

III. Protestantische Kirch-Gemeinden.

Nummer und Anzahl der Kirch-gemeinden	Kirch-Gemeinden	Zahl der Pfarr-stellen	Protestantische Wohnbevölkerung 1. Dezbr. 1900	Zugehörige politische Gemeinden und Teile von solchen	Zugehörige Primarschul-Gem und Teile von sol
1	Fraumünster . .	1	818		
2	Grossmünster .	2	4.243		
3	St. Peter . . .	2	7.003	Zürich I. Stadtkreis	Zürich I.
4	Predigern . . .	2	5.571		
5	Enge	2	7.688		
	Filiale Leimbach		(454)	„ II. „	Zürich II.
6	Wollishofen . .	1	2,408		
7	Aussersihl . .	4	24,678		
8	Wiedikon . . .	2	11,619	„ III. „	Zürich III.
9	Oberstrass . .	1	4,328		
10	Unterstrass . .	1	4.873		
11	Wipkingen . .	1	3,456	„ IV. „	Zürich IV.
12	Fluntern . . .	1	3,085		
13	Neumünster . .	3	23,024	„ V. „	Zürich V.
13	Stadt Zürich	23	102,794		
14	Albisrieden . .	1	923	Albisrieden.	Albisrieden.
15	Altstetten . . .	1	2,555	Altstetten.	Altstetten.
16	Birmensdorf . .	1	1,292	Aesch, Birmensdorf	Aesch, Birmensd
17	Höngg	1	2,953	Höngg, Ober-Engstringen teilw.	Höngg. Von Ob stringen ein Teil fes nebst Eggbühl, rain, Risi und mit zusammen
18	Schlieren . . .	1	1,183	Schlieren.	Schlieren.
19	Schwamendingen	1	3,889	Oerlikon, Schwamendingen, von Wallisellen Herzogenmühle mit 47 prot. Ew.	Oerlikon, Schv dingen.
20	Seebach . . .	1	2,239	Seebach.	Seebach.
21	Uitikon . . .	1	314	Uitikon.	Uitikon.
22	Urdorf-Dietikon .	1	2,471	Dietikon reform. Teil. Nieder-Urdorf, Ober-Urdorf, ferner d. reform. Teil von aarg. Bergdietikon, Killwangen u. Spreitenbach.	Dietikon reform. T dorf, ferner der Teil von aarg. Gv Killwangen, Ki sen und Spreit 618 Ew.
	Filiale Urdorf		(642)	(Ober- und Nieder-Urdorf.)	(Urdorf).
	Oberengstringen . .	1	1,267	Unt.-Engstringen, Geroldswil. Oetwil. Weiningen, Ober-Engstringen teilw.	Unter-Engstringe wil-Geroldswil, ingen. Von Ob.- ringen ein Teil d. nebst Ankenhof u. P mit zusammen

A. Kirchgemeindeweise Zusammenstellungen.

Kirch-Gemeinden	Zahl der Pfarrstellen	Protestantische Wohnbevölkerung 1. Dezbr. 1900	Zugehörige politische Gemeinden und Teile von solchen	Zugehörige Primarschul-Gemeinden und Teile von solchen
Witikon	1	354	Witikon.	Witikon.
Zollikon	1	1,638	Zollikon.	Zollikon.
Bezirk Zürich (nebst Herzogenmühle mit 47 und aarg. Ortschaften mit 618 prot. Ew.)	**35**	**123,872**		
Aengst	1	561	Aengst.	Aengst, Aengsterthal.
Affoltern	1	2,177	Affoltern.	Affoltern, Zwillikon.
Bonstetten	1	646	Bonstetten.	Bonstetten.
Hausen	1	1,235	Hausen.	Ebertswil, Hausen.
Hedingen	1	773	Hedingen.	Hedingen.
Kappel	1	624	Kappel.	Kappel, Uerzlikon.
Knonau	1	438	Knonau.	Knonau.
Maschwanden	1	443	Maschwanden.	Maschwanden.
Mettmenstetten	1	1,226	Mettmenstetten.	Dachelsen, Hefferswil, Mettmenstett., Rossau.
Obfelden	1	1,132	Obfelden.	Obfelden.
Ottenbach	1	1,004	Ottenbach.	Ottenbach.
Rifferswil	1	437	Rifferswil.	Rifferswil.
Stallikon	1	822	Stallikon, Wettswil.	Buchenegg-Dägerst, Stallikon, Wettswil.
Bezirk Affoltern	**13**	**11,518**		
Adliswil	1	3,847	Adliswil.	Adliswil.
Hirzel	1	964	Hirzel.	Hirzel-Höhe, Hirzel-Kirche, Spitzen.
Horgen	2	5,741	Horgen.	Arn, Horgen, Horgerberg, Käpfnach.
Hütten	1	470	Hütten (ohne Finsterseehalden u. Unter-Laubegg).	Hütten.
Kilchberg	1	1,652	Kilchberg.	Kilchberg.
Langnau	1	1,401	Langnau.	Langnau.
Oberrieden	1	1,056	Oberrieden.	Oberrieden.
Richterswil	1	3,234	Richterswil.	Richterswil.
Rüschlikon	1	1,424	Rüschlikon.	Rüschlikon.
Schönenberg	1	1,024	Schönenberg. Von Hütten Finsterseehalden und Unter-Laubegg.	Schönenberg-Kirche, Mittelberg.
Thalwil	1	5,179	Thalwil.	Thalwil.
Wädenswil	2	6,314	Wädenswil.	Langrüti, Ort, Stocken, Wädenswil.
Bezirk Horgen	**14**	**32,306**		

Nummer und Anzahl der Kirch-ge-meinden	Kirch-Gemeinden	Zahl der Pfarr-stellen	Prote-stantische Wohn-bevölke-rung 1. Dezbr. 1900	Zugehörige politische Gemeinden und Teile von solchen	Zugehörige Primarschul-Geme und Teile von sol
51	Erlenbach . . .	1	1,094	Erlenbach.	Erlenbach.
52	Herrliberg. . .	1	912 (200)	Herrliberg.	Herrliberg.
53	Filiale Wetzwil Hombrechtikon .	1	2,048	Hombrechtikon.	Feldbach, Homb kon, Uetzikon.
54	Küsnacht . . .	1	2,882	Küsnacht.	Küsnacht, Limbe
55	Männedorf . .	1	2,619	Männedorf.	Männedorf.
56	Meilen	1	2,881	Meilen.	Berg-Meilen, Feld- Meilen, Ober-Me
57	Oetwil	1	890	Oetwil.	Oetwil.
58	Stäfa	1	3,906	Stäfa.	Kirchbühl, Uelik Uerikon.
59	Uetikon . . .	1	1,219	Uetikon.	Uetikon.
60	Zumikon . . .	1	572	Zumikon.	Zumikon.
10	**Bezirk Meilen**	**10**	**19,023**		
61	Bäretswil . . .	1	2,403	Bäretswil.	Adetswil, Bäretsw Bettswil, Fehren berg, Hof, Tanne penswil.
62	Bubikon . . .	1	1,367	Bubikon.	Bubikon, Wolfhat
63	Dürnten . . .	1	2,523	Dürnten.	Ober-Dürnten, Un Dürnten, Tann. Unterholz Rothe mit 5 Ew.
64	Fischenthal . .	1	1,951	Fischenthal.	Boden, Bodmen, G Hörnli, Lenzen, hof, Strahlegg.
65	Gossau	1	2,202	Gossau.	Bertschikon (vide M altorf), Gossau, Herschmettlen, O Von Sulzbach Rel mit 13 Ew.
	Grüningen . .	1	1,155	Grüningen.	Binzikon, Grünin Itzikon.
	Hinwil	1	2,650	Hinwil.	Erlosen-Bossikon, bad, Hadlikon, E Ringwil, Unterba Wald), Unterhol Dürnten), Werne sen. Von Ried schwendi, Nied und Schaufelber 27 Ew.

ammenstellungen.

Kirch-Gemeinden	Zahl der Pfarr-stellen	Prote-stantische Wohn-bevölke-rung 1. Dezbr. 1900	Zugehörige politische Gemeinden und Teile von solchen	Zugehörige Primarschul-Gemeinden und Teile von solchen
Rüti	1	3,686	Rüti.	Rüti.
Seegräben . .	*	687	Seegräben.	Seegräben.
Wald	2	5,419	Wald.	Güntisberg, Hittenberg, Hübli, Laupen, Ried (vide Hinwil), Wald. Von Unterbach Unter-Bachtel, Boden und Unterbach mit 39 Ew.
Wetzikon . . .	1	4,884	Wetzikon.	Ettenhausen, Kempten, Robank, Robenhausen, Ober-Wetzikon, Unter-Wetzikon.
Bezirk Hinwil	**11**	**28,927**		
Dübendorf . .	1	2,321	Dübendorf.	Dübendorf, Gfenn-Hermikon, Wil-Berg.
Egg	1	2,206	Egg.	Esslingen, Hinter-Egg, Vorder-Egg.
Fällanden . . .	1	685	Fällanden.	Fällanden.
Greifensee . .	1	279	Greifensee.	Greifensee.
Maur	1	1,474	Maur.	Aesch, Ebmatingen, Maur, Uessikon.
Mönchaltorf . .	1	772	Mönchaltorf.	Mönchaltorf. Von Bertschikon Heussberg, Gibel u. Stockrüti mit 57 Ew.
Schwerzenbach .	1	196	Schwerzenbach.	Schwerzenbach.
Uster	2	6,539	Uster.	Freudwil, Nänikon, Nossikon, Riedikon, Sulzbach (vide Gossau), Kirch-Uster, Nieder-Uster, Ober-Uster, Wermatswil (vide Pfäffikon).
Volketswil . .	1	1,490	Volketswil.	Gutenswil, Hegnau, Kindhausen, Volketswil, Zimikon.
Wangen . . .	1	1,090	Wangen.	Brüttisellen (vide Bassersdorf), Wangen.
Bezirk Uster	**11**	**17,052**		
Bauma	1	2,597	Bauma.	Bauma, Blitterswil (vide Wila), Lipperschwendi, Undalen. Von Gfell Heiletsegg mit 7 Ew. Von Kohltobel Schürli, Stockwies, Sülch u. Widenwald mit zusammen 42 Ew.

* In Seegräben funktioniert der Geistliche von Wetzikon.

Nummer und Anzahl der Kirchgemeinden	Kirch-Gemeinden	Zahl der Pfarrstellen	Protestantische Wohnbevölkerung 1. Dezbr. 1900	Zugehörige politische Gemeinden und Teile von solchen	Zugehörige Primarschul-Gemeinden und Teile von solchen
83	Fehraltorf . . .	1	904	Fehraltorf.	Fehraltorf.
84	Hittnau . . .	1	1,318	Hittnau.	Dürstelen, Hasel, Hittnau, Unter-Hit Von Wallikon Ber Isikon mit zusammen 11
85	Illnau	1	2,607	Illnau.	Bisikon, Horben, Illnau, Unter-Illna tikon, Rikon-Effret
	Filiale Rikon		(543)		(Rikon-Effretikon).
86	Kyburg . . .	1	337	Kyburg.	Kyburg. Von Weissli Weissenthal mit 2 Von Kollbrunn See rüti mit 18 Ew. Seen Mühlau mit 1
87	Lindau	1	1,402	Lindau.	Grafstall, Lindau, Ta wangen, Winterbe
88	Pfäffikon . . .	1	2,806	Pfäffikon.	Auslikon, Herma Irgenhausen, Pfäff Wallikon (vide Hitt Von Wermatswil B Faichrüti, Frotten Höchweid u. Holz mit zusammen 5
89	Russikon . . .	1	1,237	Russikon.	Gündisau, Made Rumlikon, Russ Sennhof-Wilhof.
90	Sternenberg . .	1	698	Sternenberg.	Gfell (vide Bauma), tobel (vide Bauma), wies (vide Wila und benthal), Sternen
91	Weisslingen . .	1	1,155	Weisslingen.	Neschwil-Dettenrie Theilingen, Weissli (vide Kyburg). Vo kon-Zell Schwendi mit
92	Wila	1	851	Wila.	Manzenhub, Thalg (vide Turbenthal), Von Blitterswil Au Girentobel mit zu men 54 Ew. Von wies Bogenhaus, nenhaus, Steinen Wilhelmenhaus m sammen 74 Ew.
93	Wildberg . . .	1	636	Wildberg.	Schalchen, Wildbe Von Rikon-Zell Au Rikon mit 47 Ew
12	**Bezirk Pfäffikon**	12	16.548		

ammenstellungen.

Kirch-Gemeinden	Zahl der Pfarrstellen	Protestantische Wohnbevölkerung 1. Dezbr. 1900	Zugehörige politische Gemeinden und Teile von solchen	Zugehörige Primarschul-Gemeinden und Teile von solchen
Altikon . . .	1	410	Altikon.	Altikon.
Brütten . . .	1	456	Brütten.	Brütten.
Dägerlen . . .	1	486	Dägerlen.	Dägerlen-Rutschwil, Oberwil-Niederwil teilweise (vide Andelfingen).
Dättlikon . . .	1	349	Dättlikon.	Dättlikon.
Dinhard . . .	1	618	Dinhard.	Dinhard, Eschlikon.
Elgg	1	2,441	Von Bertschikon d. Zivilgem. Gündlikon u. Zünikon. Elgg ohne Haggenberg. Von Hagenbuch die Zivilgem. Schneit u. die Ortschaften Hagenstall u. Schneitberg. Hofstetten. Schottikon.	Dickbuch, Elgg, Hagenbuch (vide Aadorf und Aawangen, Thurgau), Hofstetten, Huggenberg; Schneit (vide Gachnang, Thurgau), Schottikon, Zünikon. Von Waltenstein Wenzikon, Jakobsthal und Sonnenthal mit 69 Ew.
Ellikon a. d. Th.	1	345	Ellikon.	Ellikon.
Elsau	1	755	Elsau.	Elsau. Von Waltenstein Tollhausen mit 21 Ew.
Hettlingen . .	1	455	Hettlingen.	Hettlingen.
Neftenbach . .	1	1,494	Neftenbach.	Aesch-Ried, Hünikon, Neftenbach (vide Buch).
Oberwinterthur .	1	2,842	Oberwinterthur.	Hegi, Oberwinterthur, Reutlingen, Stadel. Von Waltenstein die Zivilgemeinde Ricketwil mit 125 Ew.
Pfungen . . .	1	877	Pfungen.	Pfungen.
Rickenbach . .	1	359	Rickenbach.	Rickenbach.
Schlatt . . .	1	506	Schlatt.	Schlatt, Waltenstein (vide Elgg, Elsau und Oberwinterthur). Von Eidberg Heiterthal mit 9 Ew.
Seen	1	2,610	Seen.	Eidberg (vide Schlatt), Iberg, Seen (vide Kyburg). Von Kollbrunn Tobeli und Tösswies mit 125 Ew.
Seuzach . . .	1	761	Seuzach.	Ohringen, Seuzach.
Sitzberg . . .	1	192	Turbenthal z. Teil.	Schmidrüti. Von Bühl Oberschreizen mit 7 Ew. Von Steig (Thurgau) die Höfe Rengerswil, Schürli und Weidli (polit. Turbenthal) mit 38 Ew.

Nummer und Anzahl der Kirch-ge-meinden	Kirch-Gemeinden	Zahl der Pfarr-stellen	Prote-stantische Wohn-bevölke-rung 1. Dezbr. 1900	Zugehörige politische Gemeinden und Teile von solchen	Zugehörige Primarschul-Gemei und Teile von solch
111	Töss	1	4,022	Töss.	Töss.
112	Turbenthal . .	1	1,508	Turbenthal z. Teil.	Bühl (vide Sitzbg.), I kon, Neubrunn Bichelsee, Thurg.) benthal. Von Kol Furrershaus, Geer den und Zelgliwie 30 Ew. Von Thalg Freckmünd, Go Kapell, Keller Steinenbach u. T mit zusammen 16
113	Veltheim . . .	1	3.115	Veltheim.	Veltheim.
114	Wiesendangen .	1	909	Wiesendangen.	Wiesendangen. Von schikon die Zi meinden Buch u. V kon mit 85 Ew. Gundetswil die Zivil Menzengrüt mit 8
115	Winterthur . .	4	17,562	Winterthur.	Winterthur.
116	Wülflingen . .	1	3.103	Wülflingen.	Wülflingen. Von U wagenburg Ober mit 20 Ew.
117	Zell	1	1,464	Zell.	Kollbrunn (vide K; und Seen), Langen Rikon (vide Weissl und Wildberg). Z
24	**Bezirk Winterthur** (ohne 824 in thurgauische Pfarreien kirchgen. protest. Einwohner).	27	47,639		
	Kirchgenössig in den Kanton Thurgau:				
	Aadorf		9	Elgg zum Teil.	Von Elgg Haggent
			116	Hagenbuch „	Von Hagenbuch E und ein Teil des I Hagenbuch.
	Aawangen . . .		164	Hagenbuch „	Von Hagenbuch ei des Dorfes Hagen
	Bichelsee . . .		94	Turbenthal „	Von Neubrunn Rue berg und Seelma
	Gachnang . . .		441	Von Bertschikon die Zivilgemeinden Bertschikon Gundetswil, Ke-fikon, Libens-berg u. Stegen.	Bertschikon (vide sendangen), Gur wil (vide Wiesendar Von Schneit die gemeinde Stegen wagen, Sammelsg Stegen) mit 58 I
			824		

ammenstellungen.

Kirch-Gemeinden	Zahl der Pfarrstellen	Protestantische Wohnbevölkerung 1. Dezbr. 1900	Zugehörige politische Gemeinden und Teile von solchen	Zugehörige Primarschul-Gemeinden und Teile von solchen
Andelfingen . .	1	2,504	Adlikon. Gross-Andelfingen, Klein-Andelfingen, Humlikon.	Adlikon, Alten, Gross-Andelfingen. Klein-Andelfingen, Dätwil, Humlikon. Oerlingen. Von Oberwil-Niederwil Niederwil mit 97 Ew.
Benken	1	529	Benken.	Benken.
Berg	1	458	Berg.	Berg, Gräslikon.
Buch	1	512	Buch.	Buch. Von Neftenbach Oberhub mit 16 Ew.
Dorf	1	334	Dorf.	Dorf.
Feuerthalen . .	1	1,335	Feuerthalen.	Feuerthalen, Langwiesen.
Flaach	1	1,084	Flaach, Volken.	Flaach, Volken.
Henggart . . .	1	329	Henggart.	Henggart.
Laufen	1	2,051	Dachsen, Flurlingen, Laufen-Uhwiesen.	Dachsen, Flurlingen, Nol, Uhwiesen.
Filiale Uhwiesen-Dachsen . .		(1,183)	. . . . .	(Uhwiesen. Dachsen).
Marthalen . . .	1	1,985	Marthalen.	Ellikon a. Rh., Marthalen, Rheinau reform. Teil.
Filiale Ellikon a. Rh.		(917)	. . . . .	(Ellikon mit 837 prot. Ew. von Rheinau inkl. Pflegeanstalt).
Ossingen . . .	1	850	Ossingen (ohne Burghof).	Ossingen (ohne Burghof vide Neunforn, Thurg.)
Stammheim . .	1	1,904	Ob.-Stammheim (ohne Wilen), Unter-Stammheim, Waltalingen.	Guntalingen. Ober-Stammheim, Unter-Stammheim, Waltalingen.
Filiale Waltalingen		(533)	. . . . .	(Guntalingen. Waltalingen.)
Thalheim . . .	*	462	Thalheim.	Gütikhausen. Thalheim.
Trüllikon . . .	1	1,214	Trüllikon, Truttikon.	Rudolfingen, Trüllikon, Truttikon, Wildensbuch.
Filiale Truttikon		(319)	. . . . .	(Truttikon.)
Bezirk Andelfingen (ohne 91 in thurg. Pfarreien kirchgen. prot. Ew.)	**13**	**15,551**		
Kirchgenössig in den Kanton Thurgau:				
Neunforn . . .		36	Von Ossingen Burghof.	Von Ossingen Burghof.
"		55	Von Ober-Stammheim Wilen.	Wilen-Uerschhausen.
		91		

*) Die Pastoration von Thalheim wird durch den Geistlichen in Altikon besorgt.

Nummer und Anzahl der kirchgemeinden	Kirch-Gemeinden	Zahl der Pfarrstellen	Protestantische Wohnbevölkerung 1. Dezbr. 1900	Zugehörige politische Gemeinden und Teile von solchen	Zugehörige Primarschul-Gemei und Teile von solcl
132	Bassersdorf . .	1	2,057	Bassersdorf. Nürensdorf.	Bassersdorf. Breit rensdorf, Oberwil- wil (vide Embrac Brüttisellen Balt mit 260 Ew.
	Filiale Breite		(139)	. . . . .	(Breite).
133	Bülach	1	3,885	Bachenbülach. Bülach, Hochfelden, Höri, Winkel.	Bachenbülach, B Eschenmosen, Ho den, Höri, Rüti, W
134	Dietlikon . . .	1	830	Dietlikon, Rieden.	*Dietlikon, Rieden.*
135	Eglisau . . .	1	1,091	Eglisau.	Eglisau, Tössriede
136	Embrach . . .	1	1,961	Ober-Embrach, Unter-Embrach (ohne Geissberg, Studerwies und Weisshalden).	Ober-Embrach, U Embrach, Unter-W burg. Von Freie Neumoos und ei der Bahnstation brach mit 17 Ew Gerlisberg Bänni Eigenthal mit 4 Von Oberwil-Bi Bühlhof mit 2 Von Rorbas ein d. Bahnstation Em u. Haumühle mit
137	Glattfelden . .	1	1,473	Glattfelden.	Glattfelden, Zwe Aarüti.
138	Kloten	1	1,961	Kloten. Opfikon.	Gerlisberg (vide brach), Kloten, Op
139	Lufingen . . .	1	328	Lufingen.	Lufingen.
140	Rafz	1	1,394	Rafz.	Rafz.
141	Rorbas	1	2,551	Freienstein. Rorbas. Von Unter-Embrach Geissberg, Studerwies und Weisshalden.	Freienstein (vide brach), Rorbas (vi brach). Teufen.
42	Wallisellen . .	1	880	Wallisellen (ohne Herzogenmühle)	Wallisellen.
3	Wil	1	1,612	Hüntwangen. Wasterkingen. Wil.	Hüntwangen. W kingen. Wil.
	Filiale Wasterkingen		(350)	. . . . .	(Wasterkingen).
12	**Bezirk Bülach** (ohne Herzogenmühle mit 47 prot. Ew.)	**12**	**20,023**		

ammenstellungen.

Kirch-Gemeinden	Zahl der Pfarrstellen	Protestantische Wohnbevölkerung 1. Dezbr. 1900	Zugehörige politische Gemeinden und Teile von solchen	Zugehörige Primarschul-Gemeinden und Teile von solchen
Affoltern b. Zch.	1	1,144	Affoltern b. Zch.	Affoltern b. Zürich.
Bachs	1	551	Bachs.	Bachs, Thal; nebst den zugehörigen aargauischen Höfen Hägelen und Waldhausen mit 36 prot. Ew.
Buchs	1	481	Buchs.	Buchs.
Dällikon . . .	1	525	Dällikon. Dänikon.	Dällikon, Dänikon-Hüttikon (vide Otelfingen).
Dielsdorf . . .	1	669	Dielsdorf.	Dielsdorf.
Niederhasli . .	1	1,334	Niederglatt. Niederhasli.	Nassenwil, Niederglatt-Nöschikon, Niederhasli, Oberhasli.
Filiale Oberhasli		(350)	. . . . .	(Oberhasli).
Niederweningen .	1	675	Niederweningen. Von Schleinikon die Ortschaft Dachslern und ein Teil von Wasen.	Niederweningen. Von Schleinikon-Dachslern Dachslern und ein Teil von Wasen mit 191 Ew.
Oberglatt . . .	1	642	Oberglatt.	Hofstetten, Oberglatt.
Otelfingen . . .	1	811	Boppelsen, Hüttikon, Otelfingen.	Boppelsen, Otelfingen. Von Dänikon-Hüttikon Hüttikon mit 103 Ew.
Regensberg . .	1	339	Regensberg.	Regensberg.
Regensdorf . .	1	935	Regensdorf.	Adlikon, Regensdorf, Watt.
Rümlang . . .	1	965	Rümlang.	Rümlang.
Schöfflisdorf . .	1	711	Oberweningen. Schöfflisdorf. Von Schleinikon die Ortschaft Schleinikon und ein Teil von Wasen.	Oberweningen, Schöfflisdorf. Von Schleinikon-Dachslern die Ortschaft Schleinikon und ein Teil von Wasen mit 134 Ew. (vide Niederweningen).
Stadel	1	1,059	Raat, Stadel, Windlach.	Raat, Stadel, Windlach.
Steinmaur . .	1	1,302	Neerach. Steinmaur.	Neerach, Ried, Niederr-Steinmaur, Ober-Steinmaur, Sünikon.
Weiach	1	583	Weiach.	Weiach
Bezirk Dielsdorf nebst zwei aarg. Höfen mit 36 prot. Ew.)	**16**	**12,726**		

B. Bezirksweise Uebersicht.

Bezirke	Zahl der Kirchgemeinden	Zahl der Pfarrstellen	Zahl der protestant. Wohnbevölkerung in den Kirchgemeinden 1900	in den Bezirken 1900	in den Bezirken 1888	Zunahme d. protestantischen Wohnbevölkerung 1888/1900 absolut	%
Zürich	25	35	123,872	123,207	85,387	37,820	4
Affoltern	13	13	11,518	11,518	11,529	—11	—
Horgen	12	14	32,306	32,306	27,311	4,995	1
Meilen	10	10	19,023	19,023	18,016	1,007	
Hinwil	11	11	28,927	28,927	28,614	313	
Uster	10	11	17,052	17,052	16,631	421	
Pfäffikon	12	12	16,548	16,548	16,933	—385	—
Winterthur	24	27	47,639	48,463	40,489	7,974	1
Andelfingen	14	13	15,551	15,642	15,552	90	
Bülach	12	12	20,923	20,070	20,173	—103	—
Dielsdorf	16	16	12,726	12,690	12,941	—251	—
Kanton	**159**	**174**	**345,185**	**345,446**	**293,576**	**51,870**	**1**

Anmerkung. Zur Erklärung der Differenz zwischen der Zahl 345,18 Summe der protestantischen Wohnbevölkerung in den reformirten Kirch den des Kantons einerseits, der Zahl 345,446 als Summe der protes tischen Wohnbevölkerung in den Bezirken andererseits, rekapituliren wir den kirchgemeindeweisen Zusammenstellungen folgendes:

1 Total der Protestanten in den reform. Kirchgemeinden des Kantons 34

2 Dazu kommen als in den Kt. Thurgau kirchgen. Einwohner des Kantons

aus der polit. Gemeinde Elgg	nach Aadorf	9				
„ „ Hagenbuch	„ „ „	116				
„ „ „	„ „ Aawangen	164				
„ „ „ Bertschikon	„ „ Gachnang	441				
„ „ „ Turbenthal	„ „ Bichelsee	94				
dem Bezirk Winterthur					824	
„ der polit. Gemeinde Ossingen	nach Neunforn	36				
„ „ „ „ Ober-Stammheim	„ „ „	55				
„ dem Bezirk Andelfingen					91	
						34

3. Abzurechnen als nicht im Kanton Zürich wohnhaft sind protestantische Einwohner des Kantons Aargau, kirchgenössig im Kanton Zürich:

von Bergdietikon, — kirchgenössig in Dietikon		337	
„ Killwangen, — „ „		45	
„ Spreitenbach, — „ „		236	
Kirchgenössig in den Bezirk Zürich			618
„ Fisibach (Hägelen und Waldhausen) kirchgenössig in Bachs, Bezirk Dielsdorf			36
Verbleiben protestantische Einwohner des Kantons Zürich			34

Katholische Kirchgemeinden.

Im Kanton Zürich befinden sich 4 katholische Kirchgemeinden, ei im Bezirk Zürich, je eine in den Bezirken Winterthur und delfingen: die katholische Kirchgemeinde Zürich, sowie die katho- chen Kirchgemeinden Dietikon, Winterthur und Rheinau. Zur tgenannten gehören die Christkatholiken in der Stadt Zürich, zw. in zehn Quartieren der Stadt oder zehn früheren Gemeinden sgenommen die Quartiere Wipkingen und Wollishofen), zu den ei andern die römisch-katholischen Einwohner der politischen Ge- inden Dietikon, Winterthur mit 5 Nachbargemeinden (siehe ten), sowie Rheinau.

Die eidg. Volkszählung vom 1. Dezember 1900 ergab für die adt Zürich eine Gesamtzahl von 43,655 Katholiken, unterschied er bekanntlich nicht zwischen Römisch-Katholischen und Christ- er Altkatholiken, so wenig als zwischen verschiedenen Gruppen n Protestanten. Es kann daher die Zahl der zur katholischen rchgemeinde Zürich gehörenden Einwohner der Stadt (bezw. n 10 Quartieren derselben) nicht angegeben werden.

Für die katholische Kirchgemeinde Dietikon ergab die dg. Volkszählung 1401 Angehörige.

Die katholische Kirchgemeinde Winterthur umfasst die tholischen Einwohner folgender Gemeinden:

a) Politische Gemeinden: Oberwinterthur, Seen, Töss, Veltheim, Winterthur, Wülflingen;

b) Schulgemeinden und Teile von solchen: Eidberg, Hegi, Iberg, Oberwinterthur, Reutlingen, Seen, Stadel, Töss, Veltheim, Winterthur, Wülflingen; von Kollbrunn: Töbeli und Tösswies.

ese Gemeinden und Ortschaften zählten 7486 katholische Ein- hner.

Für die katholische Kirchgemeinde Rheinau endlich beträgt ch der Zählung vom 1. Dezember 1900 die Zahl der Angehörigen 6 (katholische Einwohner von Rheinau).

Im übrigen — abgesehen von den vorerwähnten vier Kirch gemeinden — sind die kirchlichen Verbände der katholischen Ein wohnerschaft des Kantons als Genossenschaften organisier Amtliches Zahlenmaterial über diese liegt nicht vor, wie auch nicl über protestantisch-kirchliche Verbände neben oder ausser der jenigen der Landeskirche. Eine Ergänzung der vorstehenden Date gibt indess die nachfolgende, den Schlussrubriken der Tabelle III entsprechende bezirksweise Uebersicht der Anzahl katholische Kantonseinwohner nach den eidg. Zählungen von 1888 un 1900, sowie ihrer Zunahme in der zwölfjährigen Zwischenzeit.

Bezirke	Zahl der katholischen Wohnbevölkerung		Zunahme der katholischen Wohnbevölkerung	
	1900	1888	absolut	%
Zurich	49,496	23,033	26,373	114,16
Affoltern	1,742	970	772	79,16
Horgen	7,195	3,450	3,745	108,16
Meilen	2,056	1,050	1,006	95,18
Hinwil	4,793	3,053	1,740	57,10
Uster	1,602	918	684	74,15
Pfäffikon	961	438	523	119,14
Winterthur	8,576	4,612	3,964	82,15
Andelfingen	1,774	1,122	652	58,11
Bülach	1,417	583	834	143,11
Dielsdorf	1,230	539	691	128,12
Kanton	80,752	39,768	40,984	103,11

IV. Primarschul-Gemeinden und Schulkreise.

A. Schulgemeindeweise Zusammenstellungen.

Primarschul-Gemeinden	Wohnhäuser	Haushaltungen	Wohnbevölkerung	Anzahl der Lehrer	Anzahl der Schüler	Primarschulkreise	Sekundarschulkreise	Bemerkungen
	vom 1. Dezember 1900			vom 1. Jan. 1903				
Zürich Stadtkreis I	1,814	5,646	25,920	43	2,093	Zürich	Zürich	Das Schulwesen der Stadt Zürich ist zentralisiert, neben der Zentralschulpflege fungieren aber noch Kreisschulpflegen und für den Schulbesuch ist die Kreiseinteilung massgebend.
„ „ II	1,095	3,122	13,440	27	1,416			
„ „ III	2,775	13,536	58,901	145	7,601			
„ „ IV	1,268	3,910	17,344	39	1,973			
„ „ V	2,602	7,746	35,098	63	3,162			
„ Stadt	9,554	33,960	150,703	317	16,245			
Aesch	44	57	288	1	38*	Aesch	Birmensd.	
Albisrieden	127	258	1,218	3	179*	Albisrieden	Albisried.	
Altstetten	285	730	3,310	8	505	Altstetten	Altstetten	
Birmensdorf	132	215	1,101	2	168	Birmensdorf	Birmensd.	
Dietikon	274	546	2,613	6	359	Dietikon	Dietikon	
Engstringen, Ob.-	67	103	513	1	76	Engstringen, Ober-	Höngg	Mit Rütihof (polit. Höngg) 13 W., 17 H., 97 Ew.**
Höngg	282	682	2,992	6	426	Höngg	„	Polit. Höngg ohne Rütihof (vide Ober-Engstringen).
Oerlikon	298	870	3,982	10	575	Oerlikon	Oerlikon	
Oetwil-Geroldswil	55	72	382	1	48*	Oetwil-Geroldswil	Weining.	
Schlieren	145	326	1,670	4	230	Schlieren	Schlieren	
Schwamendingen	129	228	1,098	3	178	Schwamendingen	Oerlikon	Mit Herzogenmühle (polit. Wallisellen) 9 W., 12 H. und 56 Ew.
Seebach	260	591	2,850	7	419	Seebach	Seebach	
Uitikon	39	59	332	1	39*	Uitikon	Birmensd.	
Urdorf	96	136	711	2	109	Urdorf	Dietikon	
Weiningen, Unt.-	50	64	302	1	21*	Weiningen	Weining.	
Weiningen	90	139	653	2	87*	„	„	
Witikon	61	87	403	1	47*	Witikon	Zürich V	
Zollikon	248	431	1,876	5	252	Zollikon	Zollikon	
Bezirk Zürich	**12,236**	**39,554**	**176,997**	**381**	**20,001**			
Aeugst	69	70	291	1	34	Aeugst	Affolt. á.A.	
Aeugsterthal	67	67	316	1	68*	„	„	
Affoltern	317	471	2,213	5	291	Affoltern	„	
Willikon	102	129	566	2	94*	„	„	

mit * bezeichneten Gemeinden haben für die VII. und VIII. Klasse die Alltagsschule nur im er. Anzahl dieser Winterschüler (VII. und VIII. Klasse) im Bezirk Zürich (Land) 49. Vgl. kswelse Uebersicht.

ürzungen: W. = Wohnhäuser H. = Haushaltungen; Ew. = Einwohner (Wohnbevölkerung)

[redacted]

[redacted]

[redacted]

mmenstellungen.

Primarschul-Gemeinden	Wohnhäuser	Haushaltungen	Wohnbevölkerung	Anzahl der Lehrer	Anzahl der Schüler	Primarschulkreise	Sekundarschulkreise	Bemerkungen
	vom 1. Dezember 1900			vom 1. Jan. 1903				
errieden	175	276	1,224	3	141	Oberrieden	Oberried.	
chterswil	553	1,065	4,084	9	517	Richterswil	Richtersw.	
mstagern	(131)	(177)	(655)			„	-	Nur Filiale der Schulgemeinde Richterswil, für Richterswil oberer Berg bestimmt.
schlikon	197	376	1,567	2	140	Rüschlikon	Rüschlik.	
nenberg-Kirche	156	179	841	2	104*	Schönenberg	Wädenswil	Mit Finsterseehalden und Tuter-Laubegg (polit. Hütten) 7 W., 7 H. und 28 Ew.
nenberg-Mittelberg	61	75	322	1	51*	„	Wädenswil	
alwil	664	1,590	6,791	14	818	Thalwil	Thalwil	
ttikon	—	—	—			„	-	Nur Filiale der Schulgemeinde Thalwil ohne bestimmte Zuteilung v. Ortschaften.
ngrüti	98	120	520	1	79	Wädenswil	Wädensw.	
t	92	141	569	1	62	„	„	
cken	68	95	493	1	74*	„	„	
denswil	615	1,427	6,003	10	633	„	„	
Bezirk Horgen	**4,662**	**9,250**	**39,576**	**79**	**4,857**			
enbach	203	296	1,207	2	112	Erlenbach	Erlenbach	
rliberg	201	225	984	3	123	Herrliberg	Herrliberg	
dbach	107	122	541	1	65*	Hombrechtikon	Hombrechtikon	
nbrechtikon	320	370	1,519	3	194	„	„	
zikon	51	52	232	1	35	„	„	
macht	424	692	3,106	4	366	Küsnacht	Küsnacht	
berg	48	61	285	1	42*	„	„	
medorf	476	718	2,902	5	343	Männedorf	Männedorf	
len, Berg-	52	54	286	1	46*	Meilen	Meilen	
len, Feld-	83	121	547	1	63	-	-	
len	223	361	1,485	3	159	„	„	
len, Ober-	136	209	895	2	114	-	-	
wil	199	236	942	2	109	Oetwil	Männedorf	
hbühl	536	795	3,084	6	318	Stäfa	Stäfa	
kon	155	209	796	2	88*	-	-	
kon	72	82	348	1	54	„	„	
kon	220	318	1,365	4	182	Uetikon	Männedorf	
ikon	126	148	587	2	87	Zumikon	Küsnacht	
Bezirk Meilen	**3,632**	**5,069**	**21,111**	**44**	**2,500**			

* Anzahl der Winterschüler (VII. und VIII. Klasse) im Bezirk Horgen 111.
* „ „ „ („ „ „ „) „ „ Meilen 34.

Nummer und Anzahl der Schulgemeinden	Primarschul-Gemeinden	Wohnhäuser	Haushaltungen	Wohnbevölkerung	Anzahl der Lehrer	Anzahl der Schüler	Primarschulkreise	Sekundarschulkreise	Bemerk
		vom 1. Dezember 1900			vom 1. Jan. 1903				
81	Adetswil	117	131	495	1	54	Bäretswil	Bäretswil	
82	Bäretswil	176	248	1,039	2	119	„	„	
83	Bettswil	44	51	240	1	43	„	„	
84	Fehrenwaldsberg	37	41	176	1	19*	„	„	
85	Hof (Müdspach)	34	57	255	1	31	„	„	
86	Tanne (Thal)	63	66	267	1	42*	„	„	
87	Wappenswil	62	64	226	1	37	„	„	
88	Bubikon	181	217	1,005	2	119	Bubikon	Bubikon	
89	Wolfhausen	118	135	550	1	63	„	„	
90	Dürnten, Ober-	154	181	776	2	116*	Dürnten	Dürnten	
91	Dürnten, Unter-	123	180	767	2	81	„	„	
92	Tann	176	351	1,546	3	228	„	„	
93	Boden	92	98	427	1	50*	Fischenthal	Fischenthal	
94	Bodmen	75	92	401	1	61	„	„	
95	Gibswil	36	52	228	1	39	„	„	
96	Hörnli	18	18	96	1	22*	„	„	
97	Lenzen	72	72	295	1	43*	„	„	
98	Oberhof	78	105	474	1	66*	„	„	
99	Strahlegg	26	26	131	1	24*	„	„	
100	Bertschikon	89	89	385	1	61	Gossau	Gossau	Mit Gibel, Neu Stockrüti (p altorf) 15 W 63 Ew.
101	Gossau	167	204	843	2	108*	„	„	
102	Grüt	70	72	310	1	36*	„	„	
103	Herschmettlen	64	72	297	1	49*	„	„	
104	Ottikon	135	149	554	1	69	„	„	
105	Binzikon	120	125	441	1	46	Grüningen	Grüningen	
106	Grüningen	92	105	429	1	59	„	„	
107	Itzikon	90	88	337	1	49	„	„	
108	Erlosen-Bossikon	40	45	180	1	26*	Hinwil	Hinwil	
109	Girenbad	50	58	275	1	38*	„	„	
110	Hadlikon	71	83	312	1	42*	„	„	
111	Hinwil	185	243	1,077	2	113	„	„	
112	Ringwil	61	65	318	1	53	„	„	
113	Unterbach	31	32	164	1	37*	„	Hinwil u. Wald	Mit Unter-Bac und Unterb Wald) 7 W. 42 Ew. (vid schulkreise)
114	Unterholz	32	36	157	1	22	„	Hinwil u. Dürnten	Mit Rothens Dürnten) 2 5 Ew. (vid schulkreise)
115	Wernetshausen	84	89	394	1	44	„	„	
116	Rüti	573	1,126	4,796	10	593	Rüti	Rüti	
117	Seegräben	97	171	780	2	119	Seegräben	Wetzikon	

mmenstellungen.

Primarschul-Gemeinden	Wohnhäuser (vom 1. Dezember 1900)	Haushaltungen (vom 1. Dezember 1900)	Wohnbevölkerung (vom 1. Dezember 1900)	Anzahl der Lehrer (vom 1. Jan. 1903)	Anzahl der Schüler (vom 1. Jan. 1903)	Primarschulkreise	Sekundarschulkreise	Bemerkungen
ntisberg	39	46	220	1	38*	Wald	Wald	
ttenberg	27	29	227	1	21*	„	„	
bli.	68	73	284	1	53*	„	„	
upen	145	255	1,003	3	156	„	„	
ed	124	155	721	2	122*	„	Wald u. Hinwil	Mit Bettschwendi, Niederhaus- und Schanzelberg (polit. Hinwil) 7 W., 7 H. und 34 Ew. (vide Sek.-Schulkreise).
ld	515	1,045	4,214	10	560	„	Wald	
enhausen	82	119	454	1	63	Wetzikon	Wetzikon	
mpten	241	353	1,476	3	211	„	„	
bank	48	60	235	1	27	„	„	
benhausen	121	178	707	2	92	„	„	
tzikon, Ober-	234	404	1,721	4	223	„	„	
tzikon, Unt.-	178	273	1,097	2	123	„	„	
Bezirk Hinwil	**5,535**	**8,007**	**33.802**	**86**	**4.510**			
bendorf	320	389	1,753	4	217	Dübendorf	Dübendorf	
nn-Hermikon	50	55	250	1	47*	„	„	
l-Berg	97	107	541	2	89	„	„	
g, Hinter-	127	142	594	1	57	Egg	Egg	
g, Vorder-	185	272	977	2	113	„	„	
lingen	159	176	738	2	96	„	„	
landen	147	170	696	2	99*	Fällanden	Dübendorf	
eifensee	52	60	289	1	37*	Greifensee	Nänikon	
ch	75	80	357	1	48	Maur	Maur	
matingen	77	85	407	1	62*	„	„	
ur	110	120	531	1	63*	„	„	
ssikon	42	43	218	1	29*	„	„	
nchaltorf	176	181	741	2	80	Mönchaltorf	Mönchalt.	Polit. Mönchaltorf ohne Heusserg, Gibel und Stockrüti (vide Bertschikon-Gossau).
hwerzenbach	40	47	201	1	23	Schwerzenbach	Dübendorf	
ndwil	29	29	122	1	10	Uster	Uster	
nikon	118	134	612	2	81	„	Nänikon	
ssikon	51	68	283	1	34	„	Uster	
dikon	50	59	291	1	35	„	„	
lzbach	56	57	240	1	38	„	„	Mit Rebacker (politisch Gossau) 2 W., 2 H. und 13 Ew.
ter, Kirch-	420	767	3,300	6	328	„	„	
ter, Nieder-	175	354	1,419	3	183	„	„	
ter, Ober-	150	288	1,178	2	150	„	„	

* Anzahl der Winterschüler (VII und VIII. Klasse) im Bezirk Hinwil 163.

Nummer und Anzahl der Schulgemeinden	Primarschul-Gemeinden	Wohnhäuser	Haushaltungen	Wohnbevölkerung vom 1. Dezember 1900	Anzahl der Lehrer	Anzahl der Schüler vom 1. Jan. 1903	Primarschulkreise	Sekundarschulkreise	Bemerk
152	Wermatswil	56	60	249	1	24	Uster	Uster	Mit Boden, Frotten Mühle und Holzm Pfäffikon 8 und 55 Ew.
153	Gossau	77	81	321	1	41	Volketswil	Volketswil	
154	Hegnau	85	93	404	1	49	„	„	
155	Kindhausen	33	33	149	1	17*	„	„	
156	Volketswil	118	121	526	1	82*	„	„	
157	Zimikon	24	25	115	1	19*	„	„	
158	Brüttisellen	100	156	826	2	93	Wangen	Brüttisellen	Mit Balterswil Nürensdorf) und 272 Ew
159	Wangen	104	113	634	2	76	„	Dübendorf	
30	**Bezirk Uster**	**3.303**	**4.365**	**18.962**	**49**	**2.320**			
160	Bauma	330	419	1.634	3	198	Bauma	Bauma	
161	Edelmannsberg	76	89	377	1	46	„	„	Mit Au, Girent Wilau 10 W., 57 Ew.
162	Edelgerschwendi	75	78	304	1	41	„	„	
163	Fischlehen	110	129	459	1	46	„	„	
164	Fehraltorf	186	219	938	2	112*	Fehraltorf	Fehraltorf	
165	Hittnau	51	51	232	1	38*	Hittnau	Pfäffikon	
166	Oberhittnau	42	42	167	1	26*	„	„	
167	Gossau, Ober	101	105	438	1	51	„	„	
168	Gossau, Unter-	94	107	385	1	45*	„	„	
169	Illnau	71	75	344	1	41*	Illnau	Illnau und Rikon-Lindau	(Vide Sekunda kreise).
170	Agasul	40	40	231	1	36*	„	Illnau	
171	Ottikon, Ober-	66	78	317	1	57	„	„	
172	Ottikon, Unter-	113	125	591	1	59	„	„	
173	Ottikon	116	142	675	2	96*	„	„	
174	Rikon Effretikon	110	134	579	2	84	„	Rikon-Lindau	
175	Kyburg	56	60	288	1	43	Kyburg	Seen	
176	Grafstall	70	108	651	2	74	Lindau	Rikon-Lindau	
177	Lindau	46	60	291	1	54	„	„	
178	Tagelswangen	50	52	332	1	41	„	„	
179	Winterberg	46	69	353	1	49	„	„	
180	Auslikon	92	98	450	1	73	Pfäffikon	Pfäffikon	
181	Hermatswil	33	33	158	1	19	„	„	
182	Irgenhausen	103	118	558	1	73	„	„	
183	Pfäffikon	268	371	1.609	3	201	„	„	
184	Wallikon	59	60	269	1	35	„	„	Mit Berg u. Ital Hittnau) 26 und 116 Ew.

* Anzahl der Winterschüler (VII. und VIII. Klasse) im Bezirk Uster 74.

mmenstellungen.

Primarschul-Gemeinden	Wohnhäuser	Haushaltungen	Wohnbevölkerung	Anzahl der Lehrer	Anzahl der Schüler	Primarschulkreise	Sekundarschulkreise	Bemerkungen
	vom 1. Dezember 1900			vom 1. Jan. 1903				
indisau . .	42	42	197	1	28*	Russikon	Fehraltorf	
ıdetswil . .	57	62	255	1	40	„	„	
ımlikon . .	33	33	139	1	22	„	„	
ssikon . .	99	113	457	1	66	„	„	
nnhof-Wilhof	50	52	224	1	30	„	„	
ell	25	26	108	1	22*	Sternenberg	Bauma	Mit Heiletsegg (politisch Bauma) 2 W., 2 H. und 7 Ew.
hltobel . .	42	44	188	1	33*	„	„	Mit Schürli, Stockwies, Sülch und Widenwald (polit. Bauma) 8 W., 8 H. und 44 Ew.
hlwies . .	50	55	248	1	42*	„	Wila	Mit Bogenhaus, Sennenhaus, Steinen und Wilhelmenhaus (polit. Wila) 15 W., 17 H. und 74 Ew. Mit Furrershaus, Geer, Wilden und Zeigliwies (polit. Turbenthal) 5 W., 5 H. und 30 Ew.
rnenberg .	70	72	320	1	56*	„	Bauma	
schwil-Dettenried	60	80	329	1	46	Weisslingen	Weissling.	
eilingen . .	62	62	277	1	36*	„	„	
isslingen .	121	142	608	1	85	„	„	Mit Weissenthal (politisch Kyburg) 4 W., 7 H. und 34 Ew.
nzenhub . .	34	35	134	1	18*	Wila	Wila	
algarten . .	56	62	254	1	48*	„	„	Mit Freckmünd, Gossuil, Kapell, Kelleracker, Steinenbach und Tablat (politisch Turbenthal) 37 W., 44 H. u. 165 Ew.
la	108	130	536	1	64	„	„	
ıalchen . .	56	56	230	1	18*	Wildberg	„	
ldberg . .	83	82	374	1	53*	„	Turbenthal	
ezirk Pfäffikon	**3,452**	**4,005**	**17,538**	**50**	**2,351**			
ikon . . .	84	88	415	1	68*	Altikon	Rickenbach	
itten . . .	83	99	462	1	81*	Brütten	Töss	
gerlen-Rutschwil	62	70	339	1	64*	Dägerlen	Seuzach	
erwil-Niederwil .	50	53	267	1	40*	„	Andelfingen	Mit Niederwil (polit. Adlikon) 20 W., 20 H. und 99 Ew.
ttlikon . .	61	73	354	1	66*	Dättlikon	Pfungen	
ıhard . . .	77	76	386	1	63*	Dinhard	Rickenbach	
chlikon . .	42	50	253	1	20	„	Seuzach	
gg	194	316	1,382	4	187	Elgg	Elgg	Mit Hagenstall (politisch Hagenbuch) 9 W., 10 H. und 58 Ew.

* Anzahl der Winterschüler (VII. und VIII. Klasse) im Bezirk Pfäffikon 127.

Schulgemeinde

Primarschul-Gemeinden	Wohnbevölkerung am 1. Dezember 1900			Anzahl der Lehrer	Schüler vom 1. Jan. 1903	Primarschulkreise	Sekundarschulkreise	Bemerkungen
[illegible]	54	54	255	1	56	Elgg	Elgg	[illegible]
	49	49	253	1	50	-	[illegible]	
	84	84	163	1	28*	-	Elgg	
	62	67	358	1	41*	Ellikon a. d. Th.	[illegible]	
	120	163	773	2	114	Elsau	[illegible]	
	55	85	180	1	26*	Gundetswil	Wiesendangen	[illegible]
	[illegible]	90	408	1	65*	-	Rickenbach	[illegible]
	[illegible]	69	324	1	50	Hagenbuch	Elgg	
	[illegible]	47	162	1	78*	Hettlingen	Seuzach	
	[illegible]	56	210	1	36*	Hofstetten	Elgg	
	[illegible]	35	194	1	15	-	-	[illegible]
	[illegible]	[illegible]	[illegible]	1	18	-	-	[illegible]
	[illegible]	[illegible]	[illegible]	1	28*	Neftenbach	Neftenb.	
	[illegible]	[illegible]	[illegible]	1	37*	-	-	
	[illegible]	[illegible]	[illegible]	3	159	-	-	[illegible]
	[illegible]	[illegible]	[illegible]	1	62	Oberwinterthur	Oberwinterthur	[illegible]
	[illegible]	[illegible]	[illegible]	5	264	-	"	
	[illegible]	[illegible]	[illegible]	1	47	-	-	
	[illegible]	[illegible]	[illegible]	1	36	-	-	
	[illegible]	[illegible]	[illegible]	3	157	Pfungen	Pfungen	
	[illegible]	[illegible]	[illegible]	1	47	Rickenbach	Rickenb.	
	98	98	318	1	50	Schlatt	Räterschen, Elgg u. Seen vgl. Sek.-Schulkreise.	
[illegible]	78	88	417	1	58*	-	Räterschen u. Elgg vgl. Sek.-Schulkreise.	[illegible]
	60	65	306	1	32*	Seen	Seen	[illegible]
[illegible]								

ienstellungen.

marschul-meinden	Wohnhäuser	Haushaltungen	Wohnbevölkerung	Anzahl der Lehrer	Anzahl der Schüler	Primarschulkreise	Sekundarschulkreise	Bemerkungen
	vom 1. Dezember 1900			vom 1. Jan. 1903				
. . . .	72	77	363	1	68	Seen	Seen	
. . . .	288	441	2,082	5	316	„	„	Mit Mühlau (polit. Kyburg) 2 W., 3 H. und 16 Ew.
gen . .	46	54	257	1	42	Seuzach	Seuzach	
ch . .	106	125	548	2	80	„	„	
idrüti .	42	42	161	1	26*	Sitzberg	Wila	
. . . .	465	1,104	4,923	10	645	Töss	Töss	
. . . .	23	26	112	1	16*	Turbenthal	Turbenth.	
kon . .	94	132	559	1	47	„	„	
runn . .	89	95	347	1	42*	„	„	
nthal . .	104	137	536	1	75	„	„	(vide Bichelsee, Thurg.)
eim . .	355	915	4,009	9	562	Veltheim	Veltheim	
ndangen .	140	166	789	3	134*	Wiesendangen	Wiesendangen	
rthur . .	1,981	4,996	22,335	47	2,368	Winterthur	Winterth.	
ngen . .	389	713	3,560	9	520	Wülflingen	Wülfling.	Politisch Wülflingen ohne Ober-Eich (vide Unterwagenburg).
runn . .	85	128	538	1	71	Zell	Rikon-Zell	Mit Seemerrüti (polit. Kyburg) 1 W., 5 H. und 26 Ew. Mit Töbeli u. Tösswies (polit. Seen) mit 29 W., 40 H. u. 179 Ew.
nhard .	69	75	345	1	68	„	„	
. . .	95	127	596	2	92	„	„	Mit Schwendi (politisch Weisslingen) 5 W., 8 H. und 36 Ew. Mit Ausser-Rikon (polit. Wildberg) 10 W., 10 H. und 50 Ew.
. . . .	102	121	478	1	70	„	„	
Winterthur	**7,016**	**12,616**	**57,249**	**141**	**7,373**			

rimarschulpflichtig in den Kanton Thurgau:

. . . .	11	11	39	—	—	Bichelsee	Dussnang	Die Höfe Rengerswil, Schürli u. Weidli (polit. Turbenthal).

* Anzahl der Winterschüler (VII. und VIII. Klasse) im Bezirk Winterthur 174.

on . . .	45	47	210	1	28*	Andelfingen	Andelfing.
. . . .	42	43	239	1	37*	„	„
fingen, Gr.	147	213	855	2	87*	„	„
fingen, Kl.	96	118	542	2	80*	„	„
l . . .	21	22	123	1	23*	„	„
ikon . .	55	56	263	1	46*	„	„
gen . .	52	57	255	1	37*	„	„
n . . .	104	130	547	1	72*	Benken	Benken

Schulgemeindew

Steuer-kapital der Gemeinden für die Kant.-Steuer	Primarschul-Gemeinden						Primarschul-kreise	Sekundar-schul-kreise	Bemerku
260	Bet[illegible]	[illegible]	74	[illegible]	1	44*	[illegible]	Flaach	
261	[illegible]	[illegible]	[illegible]	[illegible]	[illegible]	[illegible]	-	-	
262	[illegible]	[illegible]	[illegible]	[illegible]	2	118*	[illegible]	-	Polit. Buch ob Rub ulde Sc
263	[illegible]	136	124	57[illegible]	2	[illegible]	[illegible]	Thwiesen	
264	[illegible]	[illegible]	71	[illegible]	1	38*	[illegible]	Flaach	
265	[illegible]	127	[illegible]	1,[illegible]	5	212	[illegible]	Thwiesen	
266	[illegible]	53	[illegible]	43[illegible]	1	72*	-	-	
267	Flaach	172	2[illegible]	[illegible]52	2	116*	Flaach	Flaach	
268	[illegible]	54	54	248	1	4[illegible]	-	-	
269	[illegible]	19[illegible]	211	[illegible] 2	3	130	Flurlingen	Thwiesen	
270	[illegible]	64	89	347	1	58*	[illegible]	Andelfingen	
271	[illegible]	20	38	171	1	26*	Laufen	Thwiesen	
272	[illegible]	97	146	653	2	94*	-	-	
273	[illegible]	17	18	80	1	15*	Marthalen	Marthalen	
274	[illegible]	291	246	1,0[illegible]4	3	173*	-	-	
275	[illegible]	197	215	[illegible]30	2	117*	Ossingen	Ossingen	
276	[illegible]	120	134	727	2	129	Rheinau	Benken	Die Pfleglinge anstalt (727) gerechnet, bloss die übri kerung von ebenfalls 727 nung gebrau
277	Guntalingen	66	68	317	1	48	Stammheim	Stammheim	
278	Stammheim, Ob.-	142	171	763	2	99	-	-	Politisch Ob.-S ohne Wilen (t Verschluss
279	Stammheim, Unt.-	136	159	645	2	91	-	-	
280	Waltalingen	47	47	221	1	36	-	-	
281	Gottlieben	32	32	164	1	23*	Thalheim	Andelfingen	
282	Thalheim	64	68	305	1	49*	-	-	
283	Andelfingen	59	69	327	1	46*	Trüllikon	Marthalen	
284	Trüllikon	78	107	443	1	68*	-	-	
285	Waldenburch	26	31	140	1	25*	-	Benken	
286	Truttikon	68	71	328	1	50*	Truttikon	Ossingen	
35	**Bezirk Andelfingen**	**2,870**	**3,832**	**16,543**	**51**	**2,438**			

Primarschulpflichtig in den Kanton Thurgau:

	Wilen (Gachnang)	14	14	55	--	--		Stammheim	Die Ortschaft U Ober-Stamm

Anzahl der Winterschüler (VII. und VIII. Klasse) im Bezirk Andelfingen 250.

287	Bachenbülach	78	127	540	2	82	Bachenbülach	Bülach
288	Bassersdorf	127	222	1,092	3	167	Bassersdorf	Bassersd.
289	Bülach	296	531	2,175	4	311*	Bülach	Bülach
290	Dietlikon	87	116	565	2	97	Dietlikon	Brüttisellen

ammenstellungen.

Primarschul-Gemeinden	Wohnhäuser	Haushaltungen	Wohnbevölkerung	Anzahl der Lehrer	Anzahl der Schüler	Primarschulkreise	Sekundarschulkreise	Bemerkungen
	vom 1. Dezember 1900			vom 1. Jan. 1903				
Eglisau . . .	227	262	1,058	3	126*	Eglisau	Eglisau	
Rössriedern .	24	25	117	1	15*	-	-	
Embrach, Ober-	61	62	333	1	43*	Embrach, Ober-	Embrach	
Wagenburg, Unter-	30	34	239	1	34*	- -	-	Mit Ober-Eich (polit. Wülflingen) 2 W., 3 H. und 20 Ew.
Embrach, Unter- .	172	284	1,425	3	194*	Embrach, Unter-	-	
Freienstein . .	140	216	1,000	2	135*	Freienstein	Freienst.	Mit Geisberg, Neumoos, Weisshalden und einem Teil der Bahnstation (polit. Unter-Embrach) 8 W., 11 H. und 51 Ew.
Genfen . . .	58	66	352	1	67*	- -	-	
Glattfelden . .	181	272	1,226	3	187*	Glattfelden	Glattfeld.	
Hagenweidlen-Aarüti .	48	62	358	1	76*	-	-	
Hochfelden . .	84	107	529	1	60*	Hochfelden	Bülach	
Höri	85	93	515	2	98*	Höri	-	
Hüntwangen .	110	122	538	2	118*	Hüntwangen	Wil	
Kerlisberg . .	29	32	176	1	37*	Kloten	Kloten	Mit Bännikon und Eigenthal (polit. Ober-Embrach) 9 W., 9 H. und 41 Ew.
Kloten . . .	176	271	1,228	3	155*	-	-	
Lufingen . .	56	62	332	1	43*	Lufingen	Embrach	
Nreite . . .	24	25	139	1	23*	Nürensdorf	Bassersdorf	Polit. Nürensdorf ohne Baltenswil (vide Brüttisellen-Wangen).
Nürensdorf . .	65	67	328	1	49*	-	-	
Oberwil-Birchwil .	62	64	353	1	62*	-	-	Mit Bühlhof (polit. Ober-Embrach) 3 W., 3 H. u. 24 Ew.
Opfikon-Oberhausen	113	149	706	2	114*	Opfikon	Kloten	
Rafz	265	324	1,436	4	235*	Rafz	Rafz	
Rieden . . .	59	73	357	1	54	Rieden	Wallisellen	
Rorbas . . .	196	309	1,429	3	190*	Rorbas	Freienstein	Mit Haumühle, Studerwies u. einem Teil der Bahnstation (polit. Unter-Embrach 7 W., 22 H. und 105 Ew.
Wallisellen . .	145	218	966	2	132	Wallisellen	Wallisell.	Politisch Wallisellen ohne Herzogenmühle (vide Schwamendingen).
Wasterkingen .	71	74	353	1	63*	Wasterkingen	Wil	
Wil	158	184	750	2	140*	Wil	-	
Winkelmosen .	29	31	146	1	24*	Winkel	Bülach	
Wüti	33	37	208	1	25*	-	-	
Winkel . . .	50	54	267	1	44*	-	-	
Bezirk Bülach	**3,339**	**4,575**	**21,236**	**58**	**3,200**			

* **Anzahl der Winterschüler (VII. und VIII. Klasse) im Bezirk Bülach 394.**

[redacted]

B. Bezirksweise Uebersicht.

ezirke	Primarschulgemeinden 1900	Primarschulgemeinden 1890	Wohnbevölkerung der Schulgemeinden 1900	Primar-Lehrstellen Ende 1902	Primar-Lehrstellen April 1890	Primarschüler, Ende 1902 I.—VIII. Klasse: Total	pro Lehrer	vom Total Schüler von Winterschulen (VII. und VIII. Kl.)	Primar-Alltagsschüler, April 1890 I.—VI. Kl.: Total	pro Lehrer
h, Stadt	1	13	150,703	317	166	16,245	51	—	9,730	59
Land	18	20	26,294	64	37	3,756	59	49	2,174	59
Bezirk	19	33	176,997	381	203	20,001	52	49	11,904	59
tern .	22	23	13,268	35	32	1,724	49	77	1,431	45
en . .	21	21	39,576	79	54	4,857	61	111	3,523	65
n . .	18	19	21,111	44	37	2,500	57	34	2,030	55
il . .	49	50	33,802	86	71	4,510	52	163	3,646	51
. . .	30	30	18,962	49	41	2,320	47	74	2,003	49
ikon	42	42	17,538	50	46	2,351	47	127	2,056	45
erthur .	50	50	57,249	141	100	7,373	52	174	5.710	57
lfingen .	35	35	16,543	51	46	2,438	48	250	2.127	46
ch . .	32	32	21,236	58	52	3,200	55	394	2,836	55
dorf .	33	33	13,989	42	39	2.224	53	297	1,887	48
Kanton	**351**	**368**	**430,271**	**1,016**	**721**	**53.498**	**53**	**1,750**	**39.153**	**54**

Anmerkung. Nach vorstehender Uebersicht beträgt die Wohnbevölkerung zürcherischen Schulgemeinden 430,271. Die Differenz zwischen dieser Zahl derjenigen der gesamten Wohnbevölkerung des Kantons (431,036) erklärt nach den Daten in den schulgemeindeweisen Zusammenstellungen wie folgt:

Den 430,271 sind beizufügen:

glinge von Rheinau	727	
len Kanton Thurgau schulgenössige Einwohner des Kantons Zürich (der Bezirke Winterthur 39 und Andelfingen 55)	94	821

Dagegen sind abzuziehen:

den Kanton Zürich (Bezirk Dielsdorf) schulgenössige Einwohner des Kantons Aargau	56
bleiben beizufügen	765
Wohnbevölkerung der zürcherischen Schulgemeinden . .	430.271
Gesamt-Wohnbevölkerung des Kantons	431.036

V. Sekundarschulkreise.

A. Kreisweise Zusammenstellungen.

Nummer und Anzahl der Kreise	Sekundarschulkreise	Gründungsjahr	Zugehörige Primarschul-Gemeinden mit ihrer Einwohnerzahl von 1900	Wohnbevölkerung der Kreise 1900	Anzahl Lehrer vom 1.
1	Zürich . . .	1893*	Zürich 150,703, Witikon 403 . . .	151,106	83
2	Albisrieden . .	1902	Albisrieden 1,218	1,218	1
3	Altstetten . .	1889	Altstetten 3,310	3,310	2
4	Birmensdorf .	1840	Aesch 288, Birmensdorf 1,101, Uitikon 332.	1,721	1
5	Dietikon . . .	1870	Dietikon 2,613, Urdorf 711	3,324	2
6	Höngg . . .	1834	Ober-Engstringen 513, Höngg 2,992	3,505	2
7	Oerlikon . .	1875	Oerlikon 3,982, Schwamendingen 1,098.	5,080	5
8	Schlieren . .	1901	Schlieren 1,670	1,670	1
9	Seebach . . .	1903	Seebach 2,850	2,850	**
10	Weiningen . .	1874	Unter-Engstringen 302, Oetwil-Geroldswil 382, Weiningen 653.	1,337	1
11	Zollikon . .	1874	Zollikon 1876	1,876	1
11	**Bezirk Zürich**			**176,997**	**99**
12	Affoltern . .	1900	Aeugst 291, Aeugsterthal 316, Affoltern 2.213, Zwillikon 566.	3,386	2
13	Hausen . . .	1858	Ebertswil 455, Hausen 953, Kappel 343, Rifferswil 480, Uerzlikon 354.	2,585	2
14	Hedingen . .	1856	Bonstetten 691, Buchenegg-Dägerst 232, Hedingen 849, Stallikon 347, Wettswil 318.	2,437	1
15	Mettmenstetten	1833	Dachelsen 199, Hefferswil 130, Knonau 529, Maschwanden 493, Mettmenstetten 855, Rossau 212.	2,418	2
16	Obfelden . .	1885	Obfelden 1,335, Ottenbach 1.107 . .	2,442	1
5	**Bezirk Affoltern**			**13,268**	**8**

Anmerkung 1. * Die ehemaligen Sekundarschulgemeinden der gegenwärtigen Stadt Zü wurden gegründet: Neumünster und Unterstrass 1837, Enge 1839, Zürich (Altstadt) 1861, Au sihl 1867, Fluntern und Oberstrass 1875, Hottingen 1881, Wiedikon 1882, Wipkingen und Wo hofen 1888. Zur Zeit bestehen für die Schulaufsicht (und in beschränktem Sinne für die „Leit des Schulwesens, § 57 des Zuteilungsgesetzes vom 9. August 1891) die 5 städtischen Verwaltu kreise, wie sie in den Zusammenstellungen betr. politische Gemeinden (Seite 2/3) und betr. Pri schulgemeinden (Seite 47) mit ihren Einwohnerzahlen aufgeführt sind.

Anmerkung 2. ** Die Sekundarschule Seebach wurde erst auf 1. Mai 1903 eröffnet; Zahlen für Lehrer und Schüler zu Ende 1902 bezw. zu Beginn 1903 unter No. 7 (Oerlikon) bezi sich auf Oerlikon-Schwamendingen und Seebach zusammen, nach dem damaligen Bestande für die drei Primarschulgemeinden gemeinsamen Sekundarschule.

Kreisweise Zusammenstellungen.

Sekundarschulkreise	Gründungsjahr	Zugehörige Primarschul-Gemeinden mit ihrer Einwohnerzahl von 1900	Wohnbevölkerung der Kreise 1900	Anzahl der Lehrer (vom 1. Januar 1903)	Anzahl der Schüler (vom 1. Januar 1903)
Adliswil . . .	1892	Adliswil 4,714	4,714	2	73
Hirzel . . .	1881	Hirzel-Höhe 480, Hirzel-Kirche 444, Spitzen 230.	1,154	1	13
Horgen . . .	1838	Arn 339, Horgen 5,142, Horgerberg 627 (vide Langnau), Käpfnach 775.	6,883	5	138
Kilchberg . .	1834	Kilchberg 1,951	1,951	2	49
Langnau . .	1885	Langnau 1,886. Von Horgerberg Riesleten (polit. Langnau) 26 Ew.	1,912	1	23
Oberrieden . .	1888	Oberrieden 1,224	1,224	1	30
Richterswil .	1836	Hütten 548, Richterswil 4,084 . . .	4,632	2	68
Rüschlikon . .	1880	Rüschlikon 1,567	1,567	1	30
Thalwil . . .	1835	Thalwil 6,791	6,791	4	110
Wädenswil . .	1836	Langrüti 520, Ort 569, Schönenberg-Kirche 841, Schönenberg-Mittelberg 322, Stocken 493, Wädenswil 6,003.	8,748	4	117
Bezirk Horgen			**39,576**	**23**	**651**
Erlenbach . .	1898	Erlenbach 1,207	1,207	1	18
Herrliberg . .	1875	Herrliberg 984	984	1	21
Hombrechtikon	1860	Feldbach 541, Hombrechtikon 1,519, Uetzikon 232.	2,292	2	43
Küsnacht . .	1834	Küsnacht 3,106, Limberg 285, Zumikon 587.	3,978	3	90
Männedorf . .	1834	Männedorf 2,902, Oetwil 942, Uetikon 1,365.	5,209	3	99
Meilen . . .	1834	Berg-Meilen 286, Feld-Meilen 547, Meilen 1,485, Ober-Meilen 895.	3,213	2	66
Stäfa . . .	1834	Kirchbühl 3,084, Uelikon 796, Uerikon 348.	4,228	2	58
Bezirk Meilen			**21,111**	**14**	**395**

Kreisweise Zusammenstellungen.

Nummer und Anzahl der Kreise	Sekundarschulkreise	Gründungsjahr	Zugehörige Primarschul-Gemeinden mit ihrer Einwohnerzahl von 1900	Wohnbevölkerung der Kreise 1900	Anzahl Lehrer
34	Bäretswil . .	1841	Adetswil 495, Bäretswil 1,039, Bettswil 240, Fehrenwaltsberg 176, Hof 255, Tanne 267, Wappenswil 226.	2,698	1
35	Bubikon . . .	1834	Bubikon 1,005, Wolfhausen 550.	1,555	1
36	Dürnten . . .		Ober-Dürnten 776, Unter-Dürnten 767, Tann 1,546. Von Unterholz 2 W., 2 H. und 5 Ew. von Rothenstein (polit. Dürnten).	3,094	1
37	Fischenthal .	1838	Boden 427, Bodmen 401, Gibswil 228, Hörnli 96, Lenzen 295, Oberhof 474, Strahlegg 131.	2,052	1
38	Gossau . . .	1835	Bertschikon 385, Gossau 843, Grüt 310, Herschmettlen 297, Ottikon 554.	2,389	1
39	Grüningen . .	1875	Binzikon 441, Grüningen 429, Itzikon 337.	1,207	1
40	Hinwil . . .	1860	Erlosen-Bossikon 180, Girenbad 275, Hadlikon 312, Hinwil 1,077, Ringwil 318, Unterbach 122 (vide Wald), Unterholz 152 (vide Dürnten), Wernetshausen 394. Von Ried-Wald Bettschwendi, Niederhaus u. Schaufelberg (polit. Hinwil) 34 Ew.	2,864	2
41	Rüti	1866	Rüti 4,796	4,796	3
42	Wald	1834	Güntisberg 220, Hittenberg 227, Hübli 284, Laupen 1,003, Ried 691 (vide Hinwil), Wald 4,214. Von Unterbach Unter-Bachtel, Boden und Unterbach (polit. Wald) 42 Ew.	6,677	3
43	Wetzikon . .	1834	Ettenhausen 454, Kempten 1,476, Robank 235, Robenhausen 707, Ober-Wetzikon 1,721, Unter-Wetzikon 1,097, Seegräben 780.	6,470	3
10	**Bezirk Hinwil**			**33,802**	**17**
44	Brüttisellen .	1899	Brüttisellen 826, Dietlikon (Bez. Bülach) 565.	1,391	1
45	Dübendorf . .	1837	Dübendorf 1,753, Fällanden 696, Gfenn-Hermikon 250, Schwerzenbach 201, Wangen 634, Wil-Berg 541	4,075	2
46	Egg	1837	Hinter-Egg 594, Vorder-Egg 977, Esslingen 738.	2,309	1

Kreisweise Zusammenstellungen.

Sekundarschulkreise	Gründungsjahr	Zugehörige Primarschul-Gemeinden mit ihrer Einwohnerzahl von 1900	Wohnbevölkerung der Kreise 1900	Anzahl der Lehrer vom 1. Januar 1903	Anzahl der Schüler vom 1. Januar 1903
Maur	1865	Aesch 357, Ebmatingen 407, Maur 531, Uessikon 218.	1,513	1	17
Mönchaltorf .	1876	Mönchaltorf 741	741	1	36
Nänikon . . .	1895	Greifensee 289, Nänikon 612 . . .	901	1	30
Uster	1834	Freudwil 122, Nossikon 283, Riedikon 291, Sulzbach 240, Kirch-Uster 3,300, Nieder-Uster 1,419, Ober-Uster 1,178, Wermatswil 249.	7,082	5	150
Volketswil . .	1875	Gutenswil 321, Hegnau 404, Kindhausen 149, Volketswil 526, Zimikon 115.	1,515	1	28
Bezirk Uster			**19,527**	**13**	**379**
Bauma . . .	1838	Bauma 1,634, Blitterswil 377, Gfell 108, Kohltobel 188, Lipperschwendi 304, Sternenberg 320, Undalen 459.	3,390	2	45
Fehraltorf . .	1834	Fehraltorf 938, Gündisau 197, Madetswil 255, Rumlikon 139, Russikon 457, Sennhof-Wilhof 224.	2,210	1	40
Illnau . . .	1834	Bisikon 186 (vide Rikon-Lindau), Horben 231, Ober-Illnau 347, Unter-Illnau 591, Ottikon 675.	2,030	1	37
Pfäffikon . .	1835	Auslikon 450, Dürstelen 232, Hasel 167, Hermatswil 158, Ober-Hittnau 438, Unter-Hittnau 385, Irgenhausen 558, Pfäffikon 1,609, Wallikon 269.	4,266	2	63
Rikon-Lindau .	1881	Grafstall 651, Lindau 291, Rikon-Effretikon 579, Tagelswangen 332, Winterberg 353, Von Bisikon Bietenholz, Moosburg und Vogelsang 158 Ew.	2,364	1	43
Weisslingen .	1892	Neschwil-Dettenried 329, Theilingen 277, Weisslingen 608.	1,214	1	21
Wila	1892	Kohlwies 248, Manzenhub 134, Schalchen 230, Schmidrüti 161, Thalgarten 254, Wila 536.	1,563	1	34
Bezirk Pfäffikon			**17,037**	**9**	**283**

Kreisweise Zusammenstellungen.

Nummer und Anzahl der Kreise	Sekundarschulkreise	Gründungsjahr	Zugehörige Primarschul-Gemeinden mit ihrer Einwohnerzahl von 1900	Wohnbevölkerung der Kreise 1900	Anza Lehrer vom L.
59	Elgg	1834	Dickbuch 210, Elgg 1,382, Hagenbuch 324, Hofstetten 194, Huggenberg 98, Schneit 255, Zünikon 163. Von Schlatt Haldenhof, Ober-Schlatt u. Schwendi 107 Ew. Von Waltenstein Wenzikon, Sonnenthal und Jakobsthal 72 Ew.	2,805	2
60	Neftenbach . .	1838	Aesch-Ried 245, Hünikon 204, Neftenbach 1,175.	1,624	1
61	Oberwinterthur	1870	Hegi 474, Oberwinterthur 2,006, Reutlingen 285, Stadel 308.	3,073	2
62	Pfungen . . .	1892	Dättlikon 354, Pfungen 1,061 . . .	1,415	1
63	Räterschen . .	1875	Elsau 773, Schlatt 129 (vide Elgg u. Seen), Schottikon 253, Waltenstein 345 (vide Elgg).	1,500	1
64	Rickenbach . .	1836	Altikon 415, Dinhard 386, Ellikon a. d. Th. 358, Gundetswil 408, Rickenbach 376.	1,943	1
65	Rikon-Zell . .	1890	Kollbrunn 538, Langenhard 345, Rikon 596, Zell 478.	1,957	1
66	Seen	1870	Eidberg 306, Iberg 363, Kyburg 288, Seen 2,082. Von Schlatt Nussberg 82 Ew.	3,121	2
67	Seuzach . . .	1837	Dägerlen-Rutschwil 339, Eschlikon 253, Hettlingen 462, Ohringen 257, Seuzach 548.	1,859	2
68	Töss	1870	Brütten 462, Töss 4,923	5,385	4
69	Turbenthal . .	1835	Bühl 112, Hutzikon 559, Neubrunn 347, Turbenthal 536, Wildberg 374.	1,928	1
70	Veltheim . .	1874	Veltheim 4,009	4,009	3
71	Wiesendangen .	1878	Bertschikon 180, Wiesendangen 789	969	1
72	Winterthur . .	1835	Winterthur 22,335	22,335	18
73	Wülflingen . .	1875	Wülflingen 3,560	3,560	2
15	**Bezirk Winterthur**			**57,483**	**42**
			Sekundarschulpflichtig in den **Kanton Thurgau:**		
	Dussnang . .		Von Steig die Höfe Rengerswil, Schürli und Weidli (polit. Turbenthal).	39	

Kreisweise Zusammenstellungen.

Sekundarschulkreise	Gründungsjahr	Zugehörige Primarschul-Gemeinden mit ihrer Einwohnerzahl von 1900	Wohnbevölkerung der Kreise 1900	Anzahl der Lehrer vom 1. Januar 1903	Anzahl der Schüler vom 1. Januar 1903
ındelfingen .	1834	Adlikon 210, Alten 239, Gross-Andelfingen 855, Klein-Andelfingen 542, Dätwil 123, Gütikhausen 164, Henggart 347, Humlikon 263, Oberwil-Niederwil. 267, Oerlingen 255, Thalheim 305.	3,570	2	61
ɜenken . . .	1836	Benken 547, Rheinau 727, Wildensbuch 140.	1,414	1	14
ʼlaach . . .	1836	Berg 308, Buch 500, Dorf 336, Flaach 852, Gräslikon 156, Volken 248.	2,400	1	31
ſarthalen . .	1844	Ellikon a. Rh. 80, Marthalen 1.084, Rudolfingen 327, Trüllikon 443.	1,934	1	30
ɔssingen . .	1865	Ossingen 930, Truttikon 328 . . .	1.258	1	26
tammheim .	1837	Guntalingen 317, Ober-Stammheim 763, Unter-Stammheim 645, Waltalingen 221. Von Wilen-Uerschhausen (Thurgau) die Ortschaft zürch. Wilen (polit. Ober-Stammheim) 55 Ew.	2,001	2	49
hwiesen . .	1876	Dachsen 570, Feuerthalen 1,553, Flurlingen 902, Langwiesen 439, Nol 171, Uhwiesen 653.	4.288	1	44
ezirk Andelfingen			**16,865**	**9**	**255**
ɜassersdorf . .	1837	Bassersdorf 1092, Breite 139, Nürensdorf 328, Oberwil-Birchwil 353.	1,912	1	37
ɜülach . . .	1834	Bachenbülach 540, Bülach 2,175, Eschenmosen 146, Hochfelden 529, Höri 515, Rüti 208, Winkel 267.	4,380	2	58
ɜglisau . . .	1834	Eglisau 1,058, Tössriedern 117 . .	1,175	1	29
ɜmbrach . .	1834	Ober-Embrach 333, Unter-Embrach 1,425, Lufingen 332, Unter-Wagenburg 239.	2,329	1	51
reienstein . .	1877	Freienstein 1,000, Rorbas 1,429, Teufen 352.	2,781	1	33
ɜlattfelden . .	1876	Glattfelden 1,226, Zweidlen-Aarüti 358.	1,584	1	26
loten . . .	1861	Gerlisberg 176, Kloten 1.228, Opfikon-Oberhausen 706.	2,110	1	34
afz	1861	Rafz 1,436	1,436	1	21

Kreisweise Zusammenstellungen.

Nummer und Anzahl der Kreise	Sekundarschulkreise	Gründungsjahr	Zugehörige Primarschul-Gemeinden mit ihrer Einwohnerzahl von 1900	Wohnbevölkerung der Kreise 1900	Anza Lehrer vom 1.
89	Wallisellen . .	1875	Rieden 357, Wallisellen 966	1,323	1
90	Wil	1873	Hüntwangen 538, Wasterkingen 353, Wil 750.	1,641	1
10	**Bezirk Bülach**			**20,671**	**11**
91	Affoltern b. Zch.	1903	Affoltern b. Zch. 1,424	1,424	*
92	Dielsdorf . .	1874	Dielsdorf 734	734	1
93	Niederhasli . .	1834	Hofstetten 137, Nassenwil 79, Niederglatt-Nöschikon 524, Niederhasli 444, Oberhasli 353.	1,537	1
94	Niederweningen . .	1898	Niederweningen 551, Schleinikon-Dachslern 343.	894	1
95	Otelfingen . .	1860	Boppelsen 256, Dänikon-Hüttikon 312, Otelfingen 481.	1,049	1
96	Regensdorf . .	1834	Adlikon 133, Buchs 501, Dällikon 340, Regensdorf 652, Watt 490.	2,116	1
97	Rümlang . .	1877	Oberglatt 539, Rümlang 1,029 . . .	1,568	1
98	Schöfflisdorf .	1834	Oberweningen 297, Regensberg 379, Schöfflisdorf 318, Nieder-Steinmaur 226, Ober-Steinmaur 311, Sünikon 303.	1,834	1
99	Stadel . . .	1836	Bachs 457, Neerach 448, Raat 148, Ried 107, Stadel 596, Thal 132, Weiach 601, Windlach 344.	2,833	1
9	**Bezirk Dielsdorf**			**13,989**	**8**

Anmerkung. * Die Sekundarschule Affoltern b. Zürich wurde erst auf 1. Mai 1903 eröf die Zahlen für Lehrer und Schüler zu Ende 1902 bezw. zu Beginn 1903 unter No. 96 (Regens beziehen sich auf die dort erwähnten 5 Schulgemeinden und Affoltern zusammen, nach der maligen Bestande der für die 6 Gemeinden gemeinsamen Sekundarschule.

B. Bezirksweise Uebersicht.

Bezirke	Sekundar-Schulkreise 1900	Sekundar-Schulkreise 1890	Wohnbevölkerung der Schulkreise 1900	Sekundar-Lehrstellen Ende 1902	Sekundar-Lehrstellen April 1890	Anzahl der Sekundarschüler Ende 1902 Knaben	Mädchen	Total	pro Lehrer	April 1890 Total	pro Lehrer
ürich, Stadt	1	11	151,106	83	50	1,255	1,302	2,557	31	1,766	35
„ Land	9	7	25,891	16	9	327	222	549	34	247	27
„ Bezirk	10	18	176,997	99	59	1,582	1,524	3,106	31	2,013	34
ffoltern	5	4	13,268	8	6	133	91	224	28	165	27
orgen	10	9	39,576	23	18	363	288	651	28	480	27
eilen	7	6	21,111	14	11	232	163	395	28	308	28
inwil	10	9	33,802	17	12	399	229	628	37	396	33
ster	8	6	19,527	13	8	220	159	379	29	235	29
äffikon	7	5	17,037	9	6	184	99	283	31	195	32
Winterthur	15	14	57,483	42	31	768	553	1,321	31	1,003	32
ndelfingen	7	7	16,865	9	8	192	63	255	28	266	33
ülach	10	10	20,671	11	11	227	110	337	31	293	27
ielsdorf	8	7	13,989	8	7	148	84	232	29	228	33
Kanton	**97**	**95**	**430,326**	**253**	**177**	**4,448**	**3,363**	**7,811**	**31**	**5,582**	**32**

Anmerkung 1. In den Bezirken Zürich und Dielsdorf sind die erst auf ang Mai 1903 geschaffenen neuen Sekundarschulkreise Seebach und Affoltern Zch. bei dieser Uebersicht nicht separat, sondern noch als Bestandteile der ise Oerlikon und Regensdorf in Rechnung gebracht, entsprechend den Zahlen die Sekundarlehrstellen auf Ende 1902 und konform der bezirksweisen Uebert für die Primarschulgemeinden.

Anmerkung 2. Die Wohnbevölkerung der Sekundarschulkreise ist mit 430,326 55 grösser als diejenige der Primarschulgemeinden (430.271, vgl. S. 59), l sekundarschulgenössig in den Kanton Thurgau nur 39 Einwohner Bezirkes Winterthur sind, nicht auch die 55 in den Kanton Thurgau primarulgenössigen Einwohner des Bezirkes Andelfingen. Die anmerkungsweise ammenstellung am Fusse der Uebersicht für die Primarschulen (S. 59) ist hier, in Bezug auf die Sekundarschulen, folgendermassen abzuändern:

Den 430,326 unserer obigen Tabelle (Wohnbevölkerung der Sekundarschulise) sind beizufügen		
Pfleglinge von Rheinau	727	
In den Kanton Thurgau sekundarschulgenössige Einwohner des Kantons Zürich (Bezirk Winterthur)	39	766
egen sind abzuziehen		
In den Kanton Zürich (Bezirk Dielsdorf) sekundarschulgenössige Einwohner des Kantons Aargau		56
bleiben beizufügen		710
ur Wohnbevölkerung der zürcherischen Sekundarschulkreise		430.326
Gesamtwohnbevölkerung des Kantons		431.036

Zusammenzug der bezirksweisen Uebersichten betreffend die öffentlichen Volksschulen.

Lehrerzahl und [illegible] Anzahl der Schüler beide[illegible] Stufen der Volksschule ([illegible] Altersjahr).

Bezirke	Primar- und Sekundarlehrer zusammen		Primar-Alltagsschüler I.—II. Klasse ([illegible])		Primar-Alltagsschüler VI. und VII. Klasse — Sekundarschüler ([illegible])			Gesamtzahl der Alltagsschüler beider Schulstufen	
					Knaben	Mädchen	Zusammen		
	1902	1892	1902	1892	1902			1902	18[illegible]
Zürich Stadt	[illegible]	[illegible]	14.[illegible]	[illegible]	[illegible]	[illegible]	3.631	18.529	11,[illegible]
„ Land	[illegible]	[illegible]	[illegible]	[illegible]	[illegible]	427	[illegible]	4.305	2,[illegible]
„ Bezirk	[illegible]	[illegible]	[illegible]	[illegible]	[illegible]	[illegible]	4.534	22.834	13,[illegible]
Affoltern	[illegible]	[illegible]	[illegible]	[illegible]	[illegible]	212	444	1.948	1,[illegible]
Horgen	[illegible]	72	[illegible]	[illegible]	[illegible]	552	1.133	5.479	4,[illegible]
Meilen	[illegible]	[illegible]	2.[illegible]	[illegible]	[illegible]	317	657	2.895	2,[illegible]
Hinwil	[illegible]	[illegible]	[illegible]	[illegible]	[illegible]	571	1.197	5.128	4,[illegible]
Uster	62	[illegible]	[illegible]	[illegible]	341	292	633	2.699	2,[illegible]
Pfäffikon	[illegible]	52	[illegible]	[illegible]	324	290	614	2.634	2,[illegible]
Winterthur	[illegible]	131	6.71[illegible]	5.71[illegible]	1.013	932	1.945	8.663	6,[illegible]
Andelfingen	[illegible]	54	2.110	2.127	286	297	583	2.693	2,[illegible]
Bülach	69	63	2.742	2.836	424	371	795	3.537	3,[illegible]
Dielsdorf	50	46	1.898	1.887	279	279	558	2,456	2,[illegible]
Kanton	1 269	898	47.873	39.153	6.677	6.416	13.093	60,966	44,[illegible]

Zweiter Teil.

Alphabetisches Verzeichnis

der

Ortschaften des Kantons Zürich

mit der Zahl ihrer

Wohnhäuser, Haushaltungen und Wohnbevölkerung

nebst Angaben betreffend die

Gemeinde-Zugehörigkeit.

Alphabetisches Ortschaften-Verzeichnis.

Ortschaften inbegriffen Weiler und Höfe	Anzahl der Wohnhäuser	Haushaltungen	Wohnbevölkerung	Gemeinde-Zugehörigkeit der Ortschaften: Politische Gemeinde	Schul-Gemeinde	Kirch-Gemeinde	Zivilgemeinde No.	
Aa	7	8	33	Wald	Hübli	Wald	—	Hin
Aadorferfeld	4	6	28	Elgg	Elgg	Elgg	129	Wir
Aahalden	2	2	8	Wädenswil	Stocken	Wädenswil	—	Hor
Aamühle	1	1	9	"	"	"	—	"
Aarain	2	2	8	Dürnten	U.-Dürnten	Dürnten	23	Hin
Aarüti	12	13	81	Glattfelden	Zweidlen-Aarüti	Glattfelden	203	Bül
Aathal	20	76	402	Seegräben	Seegräben	Seegräben	—	Hin
" Hinter-	2	2	16	Wald	Ried	Wald	—	"
" Vorder-	9	11	52	"	"	"	—	"
"	2	2	11	Elgg	Elgg	Elgg	129	Wir
Abern	3	3	15	Stäfa	Kirchbühl	Stäfa	—	Mei
"	1	4	25	Dürnten	Tann	Dürnten	24	Hin
Absägeten	1	1	6	"	O.-Dürnten	"	—	"
Absalon	3	3	17	Männedorf	Männedorf	Männedorf	—	Mei
Ackerstein, grauer	1	2	5	Höngg	Höngg	Höngg	—	Zür
" Roter	2	3	12	"	"	"	—	"
Adetswil	60	68	265	Bäretswil	Adetswil	Bäretswil	—	Hin
Adletshausen	14	14	51	Grüningen	Itzikon	Grüningen	—	"
Adlikon, Dorf	41	43	189	Adlikon	Adlikon	Andelfingen	180	And
"	24	26	120	Regensdorf	Adlikon	Regensdorf	225	Diel
Adlisberg, Hinter-	1	1	7	Zürich V	Zürich	Neumünster	—	Zür
" Vorder-	3	3	28	"	"	"	—	"
Adliswil, Dorf	232	700	2,746	Adliswil	Adliswil	Adliswil	—	Hor
Aebleten	12	14	65	Meilen	Ober-Meilen	Meilen	—	Mei
Aegerstenried	1	1	4	Uster	Nossikon	Uster	52	Ust
Aegerten	3	3	16	Hirzel	Hirzel-Kirche	Hirzel	—	Hor
"	2	2	12	Hombrechtikon	Hombrecht.	Hombrecht.	—	Mei
Aegertenwies	4	4	14	Oetwil a. See	Oetwil a. See	Oetwil a. See	—	"
Aegertli	15	25	105	Thalwil	Thalwil	Thalwil	—	Hor
Aegertswil	8	8	39	Wila	Wila	Wila	108	Pfä
Aelpli	1	1	8	Herrliberg	Herrliberg	Herrliberg	—	Mei
"	1	1	5	Fischenthal	Gibswil	Fischenthal	—	Hin
"	1	1	5	Winterthur	Winterthur	Winterthur	—	Win
Aeppli	1	1	5	Wädenswil	Stocken	Wädenswil	—	Hor
Aesch, Dorf	36	49	238	Aesch	Aesch	Birmensdorf	—	Zür
"	6	6	36	Schönenberg	Schönenberg-Kirche	Schönenberg	—	Hor
"	1	1	3	Bäretswil	Wappenswil	Bäretswil	—	Hin
"	9	14	58	Dübendorf	Dübendorf	Dübendorf	35	Ust
"	34	37	150	Maur	Aesch	Maur	42	"
"	27	30	149	Neftenbach	Aesch-Ried	Neftenbach	137	Win
Aeschau	2	2	9	Wülflingen	Wülflingen	Wülflingen	—	"
Aetzern	1	1	5	Adliswil	Adliswil	Adliswil	—	Hor
Aengst, Dorf	57	58	225	Aengst	Aengst	Aengst	3	Affo
Affoltrangen	5	6	27	Hinwil	Unterholz	Hinwil	—	Hin
Affoltern, Ober-	182	288	1,386	Affoltern a. A.	Affoltern a. A.	Affoltern a. A.	—	Affo
" Unter-	113	157	694	"	"	"	—	"

Alphabetisches Ortschaften-Verzeichnis.

rtschaften inbegriffen ler und Höfe	Anzahl der Wohnhäuser	Haushaltungen	Wohnbevölkerung	Gemeinde-Zugehörigkeit der Ortschaften: Politische Gemeinde	Schul-Gemeinde	Kirch-Gemeinde	Zivilgemde. No.	Bezirk
ltern, Neu-	30	77	386	Affoltern b. Z.	Affoltern b. Z.	Affoltern b. Z.	—	Dielsdorf
„ Ober-	51	107	489	„	„	„	—	„
„ Unter-	37	57	263	„	„	„	—	„
sul	13	13	82	Illnau	Horben	Illnau	78	Pfäffikon
on	1	1	4	Hombrechtikon	Hombrecht.	Hombrecht.	—	Meilen
a	1	1	5	Bauma	Bauma	Bauma	—	Pfäffikon
s, Hinter-	4	4	19	Hausen	Hausen	Hausen	—	Affoltern
Mittler-	5	5	19	„	„	„	—	„
Ober-	6	7	45	„	„	„	—	„
Hinter-	7	7	33	Langnau	Langnau	Langnau	—	Horgen
Mittel-	5	5	30	„	„	„	—	„
Ober-	3	3	19	„	„	„	—	„
Unter-	8	8	25	„	„	„	—	„
sbrunn	1	1	7	Hausen	Hausen	Hausen	—	Affoltern
sgütli	3	3	14	Zürich III	Zürich	Wiedikon	—	Zürich
shof	31	79	382	„	„	„	—	„
srieden, Dorf	65	123	539	Albisrieden	Albisrieden	Albisrieden	—	„
er	1	2	16	Altstetten	Altstetten	Altstetten	—	„
nberg	26	27	117	Männedorf	Männedorf	Männedorf	—	Meilen
„	7	8	24	Bäretswil	Bettswil	Bäretswil	—	Hinwil
nwil	7	7	24	Bauma	Lipperschwendi	Bauma	—	Pfäffikon
nwinden	3	3	19	Kappel	Kappel	Kappel	7	Affoltern
„	2	4	20	Wädenswil	Stocken	Wädenswil	—	Horgen
„	8	8	38	Gossau	Grüt	Gossau	—	Hinwil
ıann	2	2	11	Hinwil	Girenbad	Hinwil	—	„
end	9	26	106	Zürich II	Zürich	Wollishofen	—	Zürich
„	7	11	68	„ V	„	Fluntern	—	„
„	4	6	24	Horgen	Käpfnach	Horgen	19	Horgen
„	2	2	8	Erlenbach	Erlenbach	Erlenbach	—	Meilen
„	13	15	76	Küsnacht	Küsnacht	Küsnacht	—	„
„	6	6	79	Männedorf	Männedorf	Männedorf	—	„
„	1	1	6	Meilen	Meilen	Meilen	—	„
enblick	1	1	5	Erlenbach	Erlenbach	Erlenbach	—	„
gut	2	2	17	Winterthur	Winterthur	Winterthur	—	Winterth.
en	1	2	15	Thalwil	Thalwil	Thalwil	—	Horgen
ourg	8	12	72	Regensdorf	Watt	Regensdorf	227	Dielsdorf
egg	2	2	6	Bäretswil	Tanne	Bäretswil	—	Hinwil
en	36	37	199	Klein-Andelfingen	Alten	Andelfingen	183	Andelfing.
enberg, Hinterer	1	1	9	Birmensdorf	Birmensdorf	Birmensdorf	—	Zürich
„ Vorderer	1	2	13	„	„	„	—	„
Schmiede	1	2	7	Bonstetten	Bonstetten	Bonstetten	—	Affoltern
Schule	3	3	20	Oberglatt	Oberglatt	Oberglatt	223	Dielsdorf
aus	3	4	11	Richterswil	Richterswil	Richterswil	—	Horgen
„	2	2	8	Turbenthal	Schmidrüti	Sitzberg	165	Winterth.
oos	18	26	115	Affoltern b. Z.	Affoltern b. Z.	Affoltern b. Z.	—	Dielsdorf
kon, Dorf	59	62	269	Altikon	Altikon	Altikon	—	Winterth.

Alphabetisches Ortschaften-Verzeichnis.

Ortschaften inbegriffen Weiler und Höfe	Anzahl der			Gemeinde-Zugehörigkeit der Ortschaften				Bezirk
	Wohnhäuser	Haushaltungen	Wohnbevölkerung	Politische Gemeinde	Schul-Gemeinde	Kirch-Gemeinde	Zivilgemde. No.	
Altlandenberg	24	28	106	Bauma	Bauma	Bauma	—	Pfäffikon
Altmühle	14	20	93	Turbenthal	Hutzikon	Turbenthal	160	Winterthur
Altschloss, Oberes	9	10	53	Richterswil	Richterswil	Richterswil	—	Horgen
„ Unteres	2	2	9	„	„	„	—	„
Altstetten, Dorf	233	620	2,786	Altstetten	Altstetten	Altstetten	—	Zürich
Altweg	7	8	29	Oberrieden	Oberrieden	Oberrieden	—	Horgen
Altweid	3	5	16	Wald	Laupen	Wald	—	Hinwil
Altwie	1	2	8	Rümlang	Rümlang	Rümlang	—	Dielsdorf
Ametsberg	2	2	20	Gossau	Gossau	Gossau	—	Hinwil
Ammenloch	1	1	8	Flaach	Flaach	Flaach	—	Andelfingen
Ammentännli	1	1	3	Grüningen	Itzikon	Grüningen	—	Hinwil
Amslen	2	2	12	Wald	Ried	Wald	—	„
Amt	2	2	4	Bäretswil	Adetswil	Bäretswil	—	„
Andelfingen, Gross-, Dorf	147	213	855	Gross-Andelfingen	Gross-Andelfingen	Andelfingen	—	Andelfingen
„ Klein-, Dorf	95	115	525	Klein-Andelfingen	Klein-Andelfingen	„	184	„
Angel	1	1	5	Dürnten	O.-Dürnten	Dürnten	—	Hinwil
Angst und Noth	1	2	4	Bubikon	Wolfhausen	Bubikon	—	„
Ankenhof	1	2	14	Ober-Engstringen	Ober-Engstringen	Weiningen	—	Zürich
Anna, St.	2	2	7	Ober-Stammheim	O.-Stammh.	Stammheim	—	Andelfingen
Apisberg	1	1	3	Männedorf	Männedorf	Männedorf	—	Meilen
Appithal	3	3	11	Wädenswil	Ort	Wädenswil	—	Horgen
Arbach	1	1	11	Meilen	Berg-Meilen	Meilen	—	Meilen
Aretshalden	12	17	66	Seegräben	Seegräben	Seegräben	—	Hinwil
Armenhaus	1	2	11	Buch	Buch	Buch	—	Andelfingen
Arn	40	42	202	Horgen	Arn	Horgen	18	Horgen
Aschbach	3	3	16	Maur	Maur	Maur	45	Uster
Asp	2	3	18	Zürich II	Zürich	Wollishofen	—	Zürich
„	5	5	30	Egg	Esslingen	Egg	40	Uster
Attikon	16	17	104	Wiesendangen	Wiesendangen	Wiesendangen	170	Winterthur
Au	8	14	73	Dietikon	Dietikon	Dietikon, kath. und Urdorf-Dietikon	—	Zürich
„	2	3	12	Höngg	Höngg	Höngg	—	„
„	7	7	44	Stallikon	Buchenegg-Dägerst.	Stallikon	13	Affoltern
„	2	2	19	Hütten	Hütten	Hütten	—	Horgen
„	4	6	27	Schönenbg.	Schönenbg.-Kirche	Schönenbg.	—	„
„	8	8	48	Wädenswil	Ort	Wädenswil	—	„
„	1	1	7	Gossau	Gossau	Gossau	—	Hinwil
„	5	7	22	Wald	Laupen	Wald	—	„
„	10	14	55	Bauma	Bauma	Bauma	—	Pfäffikon
Fabrik)	2	2	16	Fehraltorf	Fehraltorf	Fehraltorf	—	„
	8	8	43	Wila	Blitterswil	Wila	—	„
	12	15	61	Zell	Rikon	Zell	175	Winterthur
	13	21	96	Rorbas	Rorbas	Rorbas	—	Bülach
	1	1	11	Fischenthal	Gibswil	Fischenthal	—	Hinwil
	4	2	10	Dübendorf	Dübendorf	Dübendorf	34	Uster
	2	2	6	Mönchaltorf	Mönchaltorf	Mönchaltorf	49	„

Alphabetisches Ortschaften-Verzeichnis.

schaften begriffen r und Höfe	Anzahl der Wohnhäuser	Anzahl der Haushaltungen	Anzahl der Wohnbevölkerung	Gemeinde-Zugehörigkeit der Ortschaften: Politische Gemeinde	Schul-Gemeinde	Kirch-Gemeinde	Zivilgemeinde. No.	Bezirk
. . . .	5	6	36	Bassersdorf	Bassersdorf	Bassersdorf	—	Bülach
hal . . .	1	2	6	Neftenbach	Neftenbach	Neftenbach	139	Winterth.
nd . . .	1	1	2	Hombrechtikon	Uetzikon	Hombrecht.	—	Meilen
. . .	1	1	5	Bubikon	Bubikon	Bubikon	—	Hinwil
ehung . .	1	3	10	Oetwil a.See	Oetwil a.See	Oetwil a.See	—	Meilen
il . . .	7	7	48	Lufingen	Lufingen	Lufingen	—	Bülach
li . . .	1	1	9	Zürich II	Zürich	Enge	—	Zürich
Hinter- .	2	2	8	Wila	Thalgarten	Wila	—	Pfäffikon
Vorder- .	2	2	13	„	„	„	—	„
. . . .	4	6	27	Zell	Zell	Zell	179	Winterth.
i	4	4	22	Fischenthal	Oberhof	Fischenthal	—	Hinwil
Hintere .	1	1	6	„	„	„	—	„
on . . .	44	48	219	Pfäffikon	Auslikon	Pfäffikon	86	Pfäffikon
-feld . .	27	32	102	Männedorf	Männedorf	Männedorf	—	Meilen
-sihl . .	1890	2319	40,546	Zürich III	Zürich	Aussersihl	—	Zürich
ht, Frohe .	1	1	6	Wettswil	Wettswil	Stallikon	—	Affoltern
„ . .	1	1	6	Hütten	Hütten	Hütten	—	Horgen
„ . .	1	1	5	Oberrieden	Oberrieden	Oberrieden	—	„
„ . .	1	1	3	Richterswil	Richterswil	Richterswil	—	„
„ . .	1	1	4	Herrliberg	Herrliberg	Herrliberg	—	Meilen
„ . .	2	3	14	Oetwil a.See	Oetwil a.See	Oetwil a.See	—	„
„ . .	1	1	4	Dürnten	O.-Dürnten	Dürnten	—	Hinwil
„ . .	1	1	4	Gossau	Gossau	Gossau	—	„
„ . .	1	5	23	Wald	Wald	Wald	—	„
„ . .	1	3	13	Fehraltorf	Fehraltorf	Fehraltorf	—	Pfäffikon
„ . .	1	2	16	Oberwinterthur	Hegi	Oberwinterthur	142	Winterth.
i	5	5	20	Oetwil a.See	Oetwil a.See	Oetwil a.See	—	Meilen
s . . .	3	3	10	Bauma	Blitterswil	Bauma	—	Pfäffikon
)	1	2	3	Bülach	Bülach	Bülach	—	Bülach
. . . .	3	3	13	Richterswil	Richterswil	Richterswil	—	Horgen
. . . .	3	7	30	Uetikon	Uetikon	Uetikon	—	Meilen
. . . .	3	8	28	Wald	Laupen	Wald	—	Hinwil
nbülach, Dorf	70	118	499	Bachenbülach	Bachenbülach	Bülach	—	Bülach
;aden . .	2	7	41	Wädenswil	Stocken	Wädenswil	—	Horgen
en . . .	2	2	13	Maur	Uessikon	Maur	46	Uster
, Alt- . .	36	41	219	Bachs	Bachs	Bachs	—	Dielsdorf
Neu- . .	21	22	110	„	„	„	—	„
el . . .	1	1	11	Hinwil	Unterbach	Hinwil	—	Hinwil
Unter- .	1	1	4	Wald	„	Wald	—	„
obel . . .	1	1	1	Gossau	Gossau	Gossau	—	„
. . .	1	2	13	Regensdorf	Adlikon	Regensdorf	225	Dielsdorf
riesen . .	13	18	97	Altstetten	Altstetten	Altstetten	—	Zürich
riesli . .	1	1	3	Fischenthal	Bodmen	Fischenthal	—	Hinwil
. . . .	5	6	20	Egg	Hinter-Egg	Egg	38	Uster
. . . .	5	5	27	Bauma	Bauma	Bauma	—	Pfäffikon

Alphabetisches Ortschaften-Verzeichnis.

Ortschaften inbegriffen Weiler und Höfe	Anzahl der Wohnhäuser	Haushaltungen	Wohnbevölkerung	Gemeinde-Zugehörigkeit der Ortschaften: Politische Gemeinde	Schul-Gemeinde	Kirch-Gemeinde	Zivilgemeinde No.	Bezi
Bad	1	1	5	Fehraltorf	Fehraltorf	Fehraltorf	—	Pfäffi
„	1	3	17	Klein-Andelfingen	Klein-Andelfingen	Andelfingen	184	Andelf
Badenmatt	1	2	9	Horgen	Käpfnach	Horgen	19	Horge
Bader	1	1	3	Hinwil	Hinwil	Hinwil	26	Hinwi
Badhöhe	1	1	4	Egg	Hinter-Egg	Egg	—	Uster
Badstock	4	8	31	Wald	Wald	Wald	—	Hinwi
Bäch	2	2	11	Oetwil a.See	Oetwil a.See	Oetwil a.See	—	Meile
Bächelacker	4	5	27	Wetzikon	Ettenhausen	Wetzikon	28	Hinwi
„	1	1	3	Egg	Hinter-Egg	Egg	—	Uster
Bächelsrüti	11	11	44	Grüningen	Grüningen	Grüningen	—	Hinwi
„	1	1	3	Zell	Langenhard	Zell	176	Winte
Bächenmoos	4	5	34	Hirzel	Spitzen	Hirzel	—	Horge
Bächi	5	5	21	Bauma	Undalen	Bauma	—	Pfäff
Bächlen	2	2	12	Otelfingen	Otelfingen	Otelfingen	—	Diels
Bächler	2	2	11	Obfelden	Obfelden	Obfelden	—	Affol
„	1	2	12	Kilchberg	Kilchberg	Kilchberg	—	Horge
Bächli	1	2	8	Bassersdorf	Bassersdorf	Bassersdorf	—	Büla
Bächliacker	1	1	5	Schwamendingen	Schwamendingen	Schwamendingen	—	Züric
Bändli	3	5	24	Altstetten	Altstetten	Altstetten	—	„
Bännikon	6	6	27	O.-Embrach	Gerlisberg	Embrach	200	Büla
Bär	2	4	17	Wald	Laupen	Wald	—	Hinwi
Bärenbohl	5	5	27	Rümlang	Rümlang	Rümlang	—	Diels
Bärenwald	2	2	9	Hausen	Hausen	Hausen	—	Affol
Bäretswil, Dorf	135	198	831	Bäretswil	Bäretswil	Bäretswil	22	Hinw
„ Klein-	10	12	51	„	Fehrenwaltsberg	„	—	„
Bärloch	1	1	3	Fischenthal	Strahlegg	Fischenthal	—	„
Bätpur	6	10	49	Horgen	Käpfnach	Horgen	19	Horg
Bäumli	1	1	3	Winterthur	Winterthur	Winterthur	—	Wint
Bäumlisacker	1	2	9	Wettswil	Wettswil	Stallikon	—	Affol
Bahnstrasse	2	3	16	Bonstetten	Bonstetten	Bonstetten	—	„
Baierschen	3	3	17	Hittnau	O.-Hittnau	Hittnau	71	Pfäf
Balchenstall	4	5	28	„	U.-Hittnau	„	72	„
Baldern	2	2	11	Stallikon	Stallikon	Stallikon	15	Affol
Balgrist	46	122	506	Zürich V	Zürich	Neumünster	—	Züric
Balm	1	1	4	Hinwil	Wernetshausen	Hinwil	27	Hinw
„ Ober-	19	19	87	Pfäffikon	Auslikon	Pfäffikon	87	Pfäf
„ Unter-	15	16	64	„	„	„	88	„
Balmacker	1	1	3	Hinwil	Wernetshausen	Hinwil	27	Hinw
Baltensberg	2	4	19	U.-Embrach	U.-Embrach	Embrach	—	Büla
Baltenswil	33	42	272	Nürensdorf	Brüttisellen	Bassersdorf	206	„
Baltsberg	1	1	3	Kloten	Kloten	Kloten	205	„
Balzenbühl	1	1	3	Hinwil	Wernetshausen	Hinwil	27	Hinw
Bammacker	2	2	9	Meilen	Berg-Meilen	Meilen	—	Meil
Bammholz	1	1	9	Dürnten	U.-Dürnten	Dürnten	23	Hin
Barake	1	1	4	Buch	Buch	Buch	—	And
Baregg	8	10	55	Knonau	Knonau	Knonau	—	Affo

Alphabetisches Ortschaften-Verzeichnis.

tschaften ibegriffen r und Höfe	Anzahl der Wohnhäuser	Haushaltungen	Wohnbevölkerung	Gemeinde-Zugehörigkeit der Ortschaften: Politische Gemeinde	Schul-Gemeinde	Kirch-Gemeinde	Zivilgemeinde. No.	Bezirk
iberg . .	10	11	56	Bubikon	Bubikon	Bubikon	—	Hinwil
. . . .	2	3	21	Dietikon	Dietikon	Dietikon, kathol. u. Urdorf-Dietikon	—	Zürich
rsdorf, Dorf	111	202	983	Bassersdorf	Bassersdorf	Bassersdorf	—	Bülach
erg . . .	2	2	3	Wald	Güntisberg	Wald	—	Hinwil
negg . .	2	2	5	Sternenberg	Kohlwies	Sternenberg	—	Pfäffikon
cker . .	1	2	10	Oetwil a.See	Oetwil a.See	Oetwil a.See	—	Meilen
gg . . .	1	1	7	Sternenberg	Kohltobel	Sternenberg	—	Pfäffikon
tacker . .	11	14	39	Stäfa	Uelikon	Stäfa	—	Meilen
arten . .	1	2	6	Hombrechtikon	Hombrecht.	Hombrecht.	—	„
alden . .	1	1	7	Egg	Esslingen	Egg	40	Uster
of . . .	44	106	431	Rüti	Rüti	Rüti	—	Hinwil
a. Dorf .	70	125	473	Bauma	Bauma	Bauma	68	Pfäffikon
garten . .	1	3	11	Stäfa	Kirchbühl	Stäfa	—	Meilen
schule . .	1	1	12	Seuzach	Seuzach	Seuzach	159	Winterth.
nboden .	2	2	12	Fischenthal	Strahlegg	Fischenthal	—	Hinwil
nwiesen .	1	1	3	Glattfelden	Glattfelden	Glattfelden	203	Bülach
on . . .	4	5	20	Wald	Laupen	Wald	—	Hinwil
. . .	6	6	39	Buch	Buch	Buch	—	Andelfing.
nbrünneli .	2	4	19	Rümlang	Rümlang	Rümlang	—	Dielsdorf
erg . . .	2	4	14	Turbenthal	Turbenthal	Turbenthal	164	Winterth.
nbach . .	2	3	16	Dürnten	U.-Dürnten	Dürnten	23	Hinwil
nmoos . .	1	1	3	Wettswil	Wettswil	Stallikon	—	Affoltern
ies . . .	13	21	74	Stäfa	Uelikon	Stäfa	—	Meilen
er . . .	3	7	31	Birmensdorf	Birmensdorf	Birmensdorf	—	Zürich
er . . .	1	1	4	Fischenthal	Strahlegg	Fischenthal	—	Hinwil
len . . .	9	13	39	Wädenswil	Langrüti	Wädenswil	—	Horgen
. . .	1	1	1	Oetwil a.See	Oetwil a.See	Oetwil a.See	—	Meilen
r . . .	2	3	14	Hombrechtikon	Hombrecht.	Hombrecht.	—	„
. . . .	3	3	12	Wald	Ried	Wald	—	Hinwil
a	3	5	24	Richterswil	Richterswil	Richterswil	—	Horgen
. . . .	17	18	78	Oberglatt	Oberglatt	Oberglatt	223	Dielsdorf
erbühl . .	3	3	9	Stäfa	Kirchbühl	Stäfa	—	Meilen
likon . .	55	100	410	Kilchberg	Kilchberg	Kilchberg	—	Horgen
len . . .	9	9	49	Fällanden	Fällanden	Fällanden	—	Uster
. . . .	7	9	49	Dägerlen	Dägerlen-Rutschwil	Dägerlen	119	Winterth.
en, Dorf .	103	129	539	Benken	Benken	Benken	—	Andelfing.
len . . .	1	1	4	Gossau	Bertschikon	Gossau	—	Hinwil
. . .	1	1	8	Hinwil	Hinwil	Hinwil	26	„
am . . .	2	3	17	Birmensdorf	Birmensdorf	Birmensdorf	—	Zürich
. . . .	4	5	27	Höngg	Höngg	Höngg	—	„
. . . .	6	7	83	Schlieren	Schlieren	Schlieren	—	„
. . . .	4	4	27	Ottenbach	Ottenbach	Ottenbach	—	Affoltern
Ober- . .	2	2	7	Fischenthal	Bodmen	Fischenthal	—	Hinwil
Unter- .	1	2	10	-	-	-	—	„
. . . .	16	20	81	Gossau	Gossau	Gossau	—	„

Alphabetisches Ortschaften-Verzeichnis.

Ortschaften [illegible] Weiler und Höfe	[illegible]	[illegible]	[illegible]	Gemeinde-Zugehörigkeit der Ortschaften: Politische Gemeinde	Schul-Gemeinde	Kirch-Gemeinde	[illegible]	Bez[illegible]
[illegible]	[illegible]	[illegible]	[illegible]	[illegible]	Hinwil	Hinwil	26	Hinwi
[illegible]	[illegible]	[illegible]	[illegible]	[illegible]	[illegible]	Wetzikon	29	„
[illegible]	[illegible]	[illegible]	[illegible]	[illegible]	Maur	Maur	45	Uster
[illegible]	[illegible]	[illegible]	[illegible]	[illegible]	[illegible]	Uster	57	„
[illegible]	[illegible]	[illegible]	[illegible]	[illegible]	[illegible]	Hittnau	73	Pfäffi
[illegible]	[illegible]	[illegible]	[illegible]	[illegible]	[illegible]	Pfäffikon	93	„
[illegible]	[illegible]	[illegible]	[illegible]	[illegible]	[illegible]	Dägerlen	120	Winte
[illegible]	[illegible]	[illegible]	[illegible]	[illegible]	Wallenstein	Schlatt	149	„
[illegible]	[illegible]	[illegible]	[illegible]	[illegible]	Töss	Töss	—	„
[illegible]	[illegible]	[illegible]	[illegible]	[illegible]	[illegible]	Turbenthal	161	„
[illegible]	[illegible]	[illegible]	[illegible]	[illegible]	Berg	Berg	186	Andel
[illegible]	[illegible]	2	11	[illegible]	Marthalen	Marthalen	191	„
[illegible]	[illegible]	[illegible]	[illegible]	[illegible]	Bassersdorf	Bassersdorf	—	Bülac
[illegible]	[illegible]	[illegible]	[illegible]	[illegible]	Wasterking.	Wil	—	„
[illegible]	[illegible]	[illegible]	4	[illegible]	Winkel	Bülach	215	„
[illegible]	[illegible]	[illegible]	23	[illegible]	Affoltern b. Z.	Affoltern b. Z.	—	Dielsd
[illegible]	[illegible]	1	5	[illegible]	[illegible]	Niederweningen	—	„
[illegible]	[illegible]	[illegible]	6	[illegible]	„	„	—	„
[illegible]	[illegible]	[illegible]	34	[illegible]	Horgen	Horgen	19	Horg
[illegible]	1	2	11	[illegible]	Gossau	Gossau	—	Hinwi
[illegible]	1	2	12	[illegible]	Rüti	Rüti	—	„
[illegible]	1	1	3	[illegible]	Dättlikon	Dättlikon	—	Winte
[illegible]	1	1	8	[illegible]	Pfungen	Pfungen	—	„
[illegible]	1	1	6	[illegible]	Rorbas	Rorbas	—	Bülac
[illegible]	2	2	6	[illegible]	Dällikon	Dällikon	—	Diels
Bergli	4	4	20	[illegible]	Knonau	Knonau	—	Affolt
[illegible]	1	1	8	[illegible]	Rossau	Mettmenstetten	12	„
[illegible]	22	40	177	Horgen	Horgen	Horgen	19	Horg
[illegible]	4	5	19	Hütten	Hütten	Hütten	—	„
[illegible]	2	2	11	Oberrieden	Oberrieden	Oberrieden	—	„
[illegible]	1	1	4	Erlenbach	Erlenbach	Erlenbach	—	Meile
[illegible]	7	7	21	Hombrechtikon	Hombrecht.	Hombrecht.	—	„
[illegible]	2	2	14	Bubikon	Bubikon	Bubikon	—	Hinwi
[illegible]	1	1	4	Hinwil	Hinwil	Hinwil	26	„
[illegible]	1	1	5	Wald	Wald	Wald	—	„
[illegible]	1	2	9	Wetzikon	Ettenhausen	Wetzikon	28	„
[illegible]	1	1	6	Uster	Riedikon	Uster	53	Uster
[illegible]	1	1	6	Bauma	Bauma	Bauma	—	Pfäffi
[illegible]	1	1	3	Hittnau	Dürstelen	Hittnau	69	„
Bergli teg	1	1	3	Horgen	Horgen	Horgen	19	Horg
Berlikon	6	10	29	Bubikon	Wolfhausen	Bubikon	—	Hinw
Bernegg, Ausser	3	3	18	Hinwil	Wernetshausen	Hinwil	27	„
„ Ober-	3	3	17	„	Girenbad	„	—	„
„ Unter-	2	2	10	„	„	„	—	„
Bernhof	1	3	9	Adliswil	Adliswil	Adliswil	—	Horg
Bertschikon	59	50	245	Gossau	Bertschikon	Gossau	—	Hinw

Alphabetisches Ortschaften-Verzeichnis.

rtschaften nbegriffen er und Höfe	Anzahl der Wohnhäuser	Haushaltungen	Wohnbevölkerung	Gemeinde-Zugehörigkeit der Ortschaften: Politische Gemeinde	Schul-Gemeinde	Kirch-Gemeinde	Zivilgemde. No.	Bezirk
schikon, Dorf	12	12	58	Bertschikon	Bertschikon	Gachnang, Thurgau	112	Winterth.
„ Ober-	7	7	35	„	„	„	112	„
ihrt . . .	2	2	18	Meilen	Berg-Meilen	Meilen	—	Meilen
i	20	25	111	Dübendorf	Dübendorf	Dübendorf	35	Uster
schwendi .	1	1	5	Hinwil	Ried	Hinwil	27	Hinwil
swil, Hinter-	13	18	92	Bäretswil	Bettswil	Bäretswil	—	„
„ Vorder-	12	13	69	„	„	„	—	„
enthal . .	2	4	21	U.-Embrach	U.-Embrach	Embrach	—	Bülach
ikon . . .	4	5	14	Hinwil	Hinwil	Hinwil	26	Hinwil
gen . . .	8	14	55	Meilen	Ober-Meilen	Meilen	—	Meilen
berg . . .	2	2	8	Rorbas	Rorbas	Rorbas	—	Bülach
ngen . . .	3	3	12	Bertschikon	Schneit	Gachnang, Thurgau	117	Winterth.
olz . . .	9	10	43	Hinwil	Unterholz	Hinwil	—	Hinwil
ühl . . .	2	2	8	Meilen	Berg-Meilen	Meilen	—	Meilen
el	3	4	18	Oberrieden	Oberrieden	Oberrieden	—	Horgen
wil . . .	30	35	159	Obfelden	Obfelden	Obfelden	—	Affoltern
nholz . .	10	10	52	Illnau	Bisikon	Illnau	—	Pfäffikon
ton . . .	2	2	7	„	Ottikon	„	78	„
. . .	5	6	34	Kyburg	Kyburg	Kyburg	—	„
netzelten .	2	2	9	Buchs	Buchs	Buchs	—	Dielsdorf
arn . . .	6	8	48	Oberrieden	Oberrieden	Oberrieden	—	Horgen
schädler .	6	10	37	Erlenbach	Erlenbach	Erlenbach	—	Meilen
. . . .	7	11	56	Zürich III	Zürich	Wiedikon	—	Zürich
. . . .	6	10	44	Seebach	Seebach	Seebach	—	„
. . . .	12	13	50	Stäfa	Kirchbühl	Stäfa	—	Meilen
. . . .	1	1	8	Bäretswil	Adetswil	Bäretswil	—	Hinwil
. . . .	28	34	150	Maur	Ebmatingen	Maur	43	Uster
. . . .	2	2	15	Mönchaltorf	Mönchaltorf	Mönchaltorf	49	„
. . . .	2	2	7	Winkel	Eschenmosen	Bülach	213	Bülach
berg . . .	6	6	32	Dürnten	O.-Dürnten	Dürnten	—	Hinwil
boden . .	1	1	2	Horgen	Horgerberg	Horgen	20	Horgen
mloo . . .	1	1	3	Seen	Eidberg	Seen	152	Winterth.
hof . . .	1	1	4	Oberwinterthur	Reutlingen	Oberwinterthur	144	„
holz . . .	5	7	43	Wald	Wald	Wald	—	Hinwil
ger . . .	4	4	24	Uetikon	Uetikon	Uetikon	—	Meilen
kon . . .	85	92	303	Grüningen	Binzikon	Grüningen		Hinwil
natt . . .	1	1	4	Uitikon	Uitikon	Uitikon	2	Zürich
mühle . .	17	62	303	Seebach	Seebach	Seebach	—	„
. . . .	3	3	9	Hinwil	Hadlikon	Hinwil	—	Hinwil
. . . .	1	1	7	Illnau	Ottikon	Illnau	79	Pfäffikon
. . . .	2	3	17	Brütten	Brütten	Brütten	—	Winterth.
en . . .	1	1	6	Rorbas	Rorbas	Rorbas	—	Bülach
gass . . .	1	1	3	Stadel	Stadel	Stadel	—	Dielsdorf
len . . .	6	19	46	Dübendorf	Dübendorf	Dübendorf	35	Uster
wil . . .	25	26	150	Nürensdorf	Oberwil-Lindwil	Bassersdorf	207	Bülach
nsdorf, Dorf	40	67	331	Birmensd.	Birmensd.	Birmensd.	—	Zürich

Alphabetisches Ortschaften-Verzeichnis.

Ortschaften [illegible] Weiler und Höfe	[illegible]	[illegible]	[illegible]	Gemeinde-Zugehörigkeit der Ortschaften: Politische Gemeinde	Schul-Gemeinde	Kirch-Gemeinde	Zivilgemde. No.	Be[illegible]
[illegible]	[illegible]	27	122	[illegible]	[illegible]	[illegible]	—	Züri[illegible]
[illegible]	[illegible]	4	[illegible]	[illegible]	[illegible]	[illegible]	—	Wint[illegible]
[illegible]	12	[illegible]	[illegible]	[illegible]	[illegible]	[illegible]	74	Pfäff[illegible]
[illegible]	2	2	[illegible]	[illegible]	[illegible]	[illegible]	—	Meil[illegible]
[illegible]	4	7	[illegible]	[illegible]	[illegible]	[illegible]	—	Züri[illegible]
[illegible]	2	[illegible]	[illegible]	[illegible]	[illegible]	[illegible]	—	Wint[illegible]
[illegible]	2	[illegible]	[illegible]	[illegible]	[illegible]	Russikon	97	Pfäff[illegible]
[illegible]	[illegible]	[illegible]	22	[illegible]	Kirchbühl	[illegible]	—	Meil[illegible]
[illegible]	[illegible]	[illegible]	44	[illegible]	Wald	Wald	—	Hinw[illegible]
[illegible]	[illegible]	[illegible]	[illegible]	[illegible]	Hütten	Hütten	—	Horg[illegible]
[illegible]	[illegible]	[illegible]	[illegible]	[illegible]	[illegible]	[illegible]	—	[illegible]
[illegible]	[illegible]	[illegible]	[illegible]	[illegible]	[illegible]	Wald	—	Hinw[illegible]
[illegible]	[illegible]	2	7	[illegible]	Stallikon	Stallikon	17	Affol[illegible]
[illegible]	[illegible]	[illegible]	[illegible]	[illegible]	Boden	Fischenthal	—	Hinw[illegible]
[illegible]	4	[illegible]	[illegible]	[illegible]	[illegible]	[illegible]	—	[illegible]
[illegible]	[illegible]	[illegible]	[illegible]	[illegible]	Wald	Wald	—	[illegible]
[illegible]	[illegible]	[illegible]	[illegible]	[illegible]	Rafz	Rafz	—	Büla[illegible]
[illegible]	[illegible]	[illegible]	[illegible]	[illegible]	Oberrieden	Oberrieden	—	Horg[illegible]
[illegible]	[illegible]	[illegible]	[illegible]	[illegible]	[illegible]	Lindau	82	Pfäff[illegible]
[illegible]	2	2	12	[illegible]	[illegible]	Otelfingen	—	Diel[illegible]
[illegible]	[illegible]	22	[illegible]	[illegible]	[illegible]	Bauma	—	Pfäff[illegible]
[illegible]	[illegible]	[illegible]	[illegible]	[illegible]	Nussikon	Uster	52	Uste[illegible]
[illegible]	32	34	12[illegible]	[illegible]	[illegible]	Bauma	—	Pfäff[illegible]
[illegible]	[illegible]	1	5	[illegible]	Schöfflisd.	Schöfflisd.	—	Diel[illegible]
[illegible]	[illegible]	1	5	[illegible]	Elsau	Elsau	—	Wint[illegible]
[illegible]	[illegible]	[illegible]	2	[illegible]	Wolfhausen	Bubikon	—	Hinw[illegible]
[illegible]	[illegible]	2	11	[illegible]	Russikon	Russikon	100	Pfäff[illegible]
[illegible]	1	1	4	Bonstetten	Bonstetten	Bonstetten	—	Affol[illegible]
[illegible]	4	4	19	[illegible]	Hombrecht.	Hombrecht.	—	Meil[illegible]
[illegible]	3	3	44	Horgen	Arn	Horgen	18	Horg[illegible]
[illegible]	5	6	21	[illegible]	Horgen	[illegible]	19	[illegible]
[illegible]	14	52	255	Schlieren	Schlieren	Schlieren	—	Züri[illegible]
[illegible]	[illegible]	20	132	[illegible]	[illegible]	[illegible]	—	[illegible]
[illegible]	3	4	19	Hirzel	Hirzel-Kirche	Hirzel	—	Horg[illegible]
[illegible]	1	1	4	Horgen	Horgerberg	Horgen	20	[illegible]
[illegible]	4	5	17	Hütten	Hütten	Hütten	—	[illegible]
[illegible]	1	1	5	Richterswil	Richterswil	Richterswil	—	[illegible]
[illegible]	1	1	6	Thalwil	Thalwil	Thalwil	—	[illegible]
[illegible]	22	22	87	Fischenthal	Boden	Fischenthal	—	Hinw[illegible]
[illegible]	2	2	8	Hinwil	Girenbad	Hinwil	—	[illegible]
[illegible]	2	2	12	[illegible]	Ringwil	[illegible]	—	[illegible]
[illegible]	4	4	20	Wald	Hübli	Wald	—	[illegible]
[illegible]	1	1	5	[illegible]	Unterbach	[illegible]	—	[illegible]
[illegible]	1	1	5	Wetzikon	Ettenhausen	Wetzikon	28	[illegible]
[illegible]	2	2	8	Bauma	Lipperschwendi	Bauma	—	Pfäf[illegible]
[illegible]	2	2	[illegible]	Pfäffikon	Wermatswil	Pfäffikon	—	

Alphabetisches Ortschaften-Verzeichnis.

rtschaften ıbegriffen er und Höfe	Anzahl der Wohnhäuser	Haushaltungen	Wohnbevölkerung	Gemeinde-Zugehörigkeit der Ortschaften: Politische Gemeinde	Schul-Gemeinde	Kirch-Gemeinde	Zivilgemde. No.	Bezirk
n	1	2	5	Wila	Wila	Wila	108	Pfäffikon
nacker . .	1	1	2	Oetwil a.See	Oetwil a.See	Oetwil a.See	—	Meilen
„ . .	2	2	17	Hinwil	Girenbad	Hinwil	—	Hinwil
„ . .	1	1	5	Pfäffikon	Wallikon	Pfäffikon	95	Pfäffikon
nholz . .	11	14	57	Hinwil	Hadlikon	Hinwil	—	Hinwil
nen . . .	3	5	26	Dürnten	O.-Dürnten	Dürnten	—	„
. . .	15	17	63	Fischenthal	Bodmen	Fischenthal	—	„
nersmühle .	3	4	29	Wülflingen	Wülflingen	Wülflingen	—	Winterth.
. . . .	1	1	7	Sternenberg	Kohltobel	Sternenberg	—	Pfäffikon
ıi	1	2	7	Thalwil	Thalwil	Thalwil	—	Horgen
ller, Hinterer	22	49	203	Kilchberg	Kilchberg	Kilchberg	—	„
Vorderer	9	12	55	Rüschlikon	Rüschlikon	Rüschlikon	—	„
. . . .	13	13	60	Gossau	Grüt	Gossau	—	Hinwil
. . . .	1	1	5	Bauma	Bauma	Bauma	—	Pfäffikon
h, Ober- .	4	4	19	Bubikon	Bubikon	Bubikon	—	Hinwil
Unter- .	2	1	6	„	Wolfhausen	„	—	„
. . . .	3	3	20	Uster	Nänikon	Uster	59	Uster
hacker . .	2	3	13	Gossau	Grüt	Gossau	—	Hinwil
hen . . .	1	1	6	Hütten	Hütten	Hütten	—	Horgen
elg . . .	3	3	24	Dübendorf	Dübendorf	Dübendorf	34	Uster
n	5	6	26	Sternenberg	Kohltobel	Sternenberg	—	Pfäffikon
nacker . .	2	2	6	Dürnten	Tann	Dürnten	24	Hinwil
nhaus . .	2	3	20	Wila	Kohlwies	Wila	—	Pfäffikon
leren . . .	8	13	46	Küsnacht	Küsnacht	Küsnacht	—	Meilen
. . . .	4	5	20	Hüntwangen	Hüntwangen	Wil	—	Bülach
nacker . .	2	2	11	Egg	Hinter-Egg	Egg	38	Uster
nenwanner .	1	1	6	Adliswil	Adliswil	Adliswil	—	Horgen
ten	5	5	27	Marthalen	Marthalen	Marthalen	191	Andelfing.
. . . .	2	2	11	Stallikon	Buchenegg-Dägerst	Stallikon	13	Affoltern
lern . . .	2	2	9	Männedorf	Männedorf	Männedorf	—	Meilen
ter . . .	1	3	12	Egg	Vorder-Egg	Egg	38	Uster
. . . .	1	1	3	Bäretswil	Adetswil	Bäretswil	—	Hinwil
. . . .	4	5	20	Seen	Seen	Seen	154	Winterth.
enrüti . .	1	1	6	Fällanden	Fällanden	Fällanden	—	Uster
errain . .	3	4	13	Egg	Hinter-Egg	Egg	—	„
ttern . .	9	12	44	Seen	Iberg	Seen	156	Winterth.
ternbuck .	1	1	6	„	„	„	156	„
bach . . .	2	2	11	Höngg	Höngg	Höngg	—	Zürich
stetten, Bahnstat.	6	7	34	Bonstetten	Bonstetten	Bonstetten	—	Affoltern
„ Dorf .	69	91	411	„	„	„	—	„
. . . .	2	2	16	Töss	Töss	Töss	—	Winterth.
pelsen, Dorf .	49	50	213	Boppelsen	Boppelsen	Otelfingen	—	Dielsdorf
. . . .	1	1	5	Fehraltorf	Fehraltorf	Fehraltorf	—	Pfäffikon
. . . .	1	1	4	Egg	Vorder-Egg	Egg	—	Uster
ikon . . .	15	15	65	Hinwil	Erlosen-Bossikon	Hinwil	—	Hinwil
en	1	1	5	Flaach	Flaach	Flaach	—	Andelfing.

Alphabetisches Ortschaften-Verzeichnis.

Ortschaften inbegriffen Weiler und Höfe	Anzahl der			Gemeinde-Zugehörigkeit der Ortschaften			
	Wohnhäuser	Haushaltungen	Wohnbevölkerung	Politische Gemeinde	Schul-Gemeinde	Kirch-Gemeinde	Zivilgemde. No.
Brach	4	4	16	Bubikon	Bubikon	Bubikon	—
Brachweg	1	1	8	Schlieren	Schlieren	Schlieren	—
Bräch	1	1	4	Bäretswil	Tanne	Bäretswil	—
„	1	1	3	Fischenthal	Bodmen	Fischenthal	—
„	3	2	8	Bauma	Lipperschwendi	Bauma	—
Brämhof	2	2	7	Bachs	Thal	Bachs	—
Brändliacker	6	6	22	Bubikon	Wolfhausen	Bubikon	—
Brand	1	2	9	Thalwil	Thalwil	Thalwil	—
„	9	10	35	Uetikon	Uetikon	Uetikon	—
„	1	1	4	Fischenthal	Oberhof	Fischenthal	—
„	17	17	69	Mönchaltorf	Mönchaltorf	Mönchaltorf	47
„	1	2	10	Uster	Kirch-Uster	Uster	55
„	2	2	10	Pfäffikon	Irgenhausen	Pfäffikon	91
Brandis	8	13	46	Zollikon	Zollikon	Zollikon	—
Brandlen	3	4	16	Bubikon	Bubikon	Bubikon	—
Brandschenke	3	3	9	Uster	Kirch-Uster	Uster	60
Brauerei	1	1	14	Weisslingen	Weisslingen	Weisslingen	107
Braunegg	3	3	12	Hombrechtikon	Hombrecht.	Hombrecht.	—
Braunensberg	2	2	22	„	Uetzikon	„	—
Breitacker	4	4	14	„	Hombrecht.	„	—
„	5	6	24	Hinwil	Hadlikon	Hinwil	—
„	3	3	16	„	Hinwil	„	—
„	1	1	3	Egg	Vorder-Egg	Egg	38
„	3	3	24	Mönchaltorf	Mönchaltorf	Mönchaltorf	49
Breite	10	10	54	Aeugst	Aeugsterthal	Aeugst	4
„	9	15	50	Affoltern a. A.	Affoltern a. A.	Affoltern a. A.	—
„	1	1	10	Meilen	Berg-Meilen	Meilen	—
„	1	1	4	Oetwil a. See	Oetwil a. See	Oetwil a. See	—
„	1	1	6	Gossau	Bertschikon	Gossau	—
„	2	2	11	„	Ottikon	„	—
„	1	1	4	Hinwil	Hadlikon	Hinwil	—
„	1	1	6	Maur	Aesch	Maur	42
„	7	8	37	Wildberg	Schalchen	Wildberg	110
„	5	7	39	Elgg	Elgg	Elgg	129
„	1	1	4	Bassersdorf	Bassersdorf	Bassersdorf	—
„	14	15	79	Nürensdorf	Breite	„	208
Breitehof	4	4	22	„	„	„	208
Breiteli	1	1	5	Hittnau	Dürstelen	Hittnau	69
Breiten, Hintere	6	8	35	Richterswil	Richterswil	Richterswil	—
„ Vordere	2	3	15	„	„	„	—
	1	1	7	Uetikon	Uetikon	Uetikon	—
	3	6	17	Wald	Ried	Wald	—
	1	1	6	Neftenbach	Hünikon	Neftenbach	138
acker	2	2	6	Illnau	Ober-Illnau	Illnau	76
berg	3	3	20	Turbenthal	Turbenthal	Turbenthal	161
loo	4	4	17	Hombrechtikon	Hombrecht.	Hombrecht.	—

Alphabetisches Ortschaften-Verzeichnis.

tschaften begriffen r und Höfe	Anzahl der			Gemeinde-Zugehörigkeit der Ortschaften				Bezirk
	Wohnhäuser	Haushaltungen	Wohnbevölkerung	Politische Gemeinde	Schul-Gemeinde	Kirch-Gemeinde	Zivilgemde. No.	
enloo . .	2	2	9	Männedorf	Männedorf	Männedorf	—	Meilen
. .	3	3	23	Nürensdorf	Oberwil-Birchwil	Bassersdorf	207	Bülach
enmatt . .	2	2	11	Bäretswil	Bäretswil	Bäretswil	22	Hinwil
„ . .	9	10	46	Dürnten	O.-Dürnten	Dürnten	—	„
„ . .	1	1	6	Fischenthal	Bodmen	Fischenthal	—	„
„ . .	20	56	208	Wald	Wald	Wald	—	„
enried . .	1	1	3	Hinwil	Hadlikon	Hinwil	—	„
enstein . .	6	15	70	Zürich IV	Zürich	Wipkingen	—	Zürich
„ . .	3	3	23	Rümlang	Rümlang	Rümlang	—	Dielsdorf
enweg . .	1	1	13	Fischenthal	Hörnli	Fischenthal	—	Hinwil
.en . .	8	10	34	Hombrechtikon	Hombrecht.	Hombrecht.	—	Meilen
. .	1	1	9	Hinwil	Unterbach	Hinwil	—	Hinwil
weg . .	2	4	11	Stäfa	Kirchbühl	Stäfa	—	Meilen
ggau . .	5	4	16	Wila	Thalgarten	Wila	—	Pfäffikon
enegg . .	3	3	16	Hirzel	Hirzel-Kirche	Hirzel	—	Horgen
. . .	2	2	8	Herrliberg	Herrliberg	Herrliberg	—	Meilen
negg . .	1	1	9	Sternenberg	Sternenberg	Sternenberg	—	Pfäffikon
Unter-	1	1	3	„	Kohlwies	„	—	„
erberg . .	2	2	13	Weiningen	Weiningen	Weiningen	—	Zürich
erhaus . .	4	4	20	Hirzel	Hirzel-Kirche	Hirzel	—	Horgen
„ . .	1	1	6	Winterthur	Winterthur	Winterthur	—	Winterth.
erhof . .	1	1	10	Buchs	Buchs	Buchs	—	Dielsdorf
erjosen . .	5	10	37	Rüschlikon	Rüschlikon	Rüschlikon	—	Horgen
glen . .	2	2	13	Maur	Maur	Maur	45	Uster
gli . .	1	1	10	Mönchaltorf	Mönchaltorf	Mönchaltorf	49	„
len . .	2	5	22	Wald	Wald	Wald	—	Hinwil
l . . .	2	2	9	„	Laupen	„	—	„
. . .	4	5	30	Wülflingen	Wülflingen	Wülflingen	—	Winterth.
. . .	1	1	5	Otelfingen	Otelfingen	Otelfingen	—	Dielsdorf
lacker . .	1	1	4	Brütten	Brütten	Brütten	—	Winterth.
ggen . .	11	11	63	Kyburg	Kyburg	Kyburg	—	Pfäffikon
ishausen .	7	8	18	Stäfa	Uerikon	Stäfa	21	Meilen
ch . . .	1	1	7	Wädenswil	Langrüti	Wädenswil	—	Horgen
. . .	4	4	15	Männedorf	Männedorf	Männedorf	—	Meilen
chweid . .	12	12	52	Gossau	Ottikon	Gossau	—	Hinwil
ten . .	3	3	13	Fischenthal	Boden	Fischenthal	—	„
Dorf .	65	78	358	Brütten	Brütten	Brütten	—	Winterth.
tisellen . .	67	114	554	Wangen	Brüttisellen	Wangen	66	Uster
g . . .	18	37	170	Oberrieden	Oberrieden	Oberrieden	—	Horgen
gen . .	1	1	5	Fischenthal	Bodmen	Fischenthal	—	Hinwil
genmoos .	1	1	4	Ottenbach	Ottenbach	Ottenbach	—	Affoltern
genried . .	1	1	2	Gossau	Ottikon	Gossau	—	Hinwil
glen . .	3	3	9	Grüningen	Itzikon	Grüningen	—	„
. . .	1	1	6	Volketswil	Volketswil	Volketswil	64	Uster
au . .	3	4	24	Zürich II	Zürich	Enge	—	Zürich
. . .	1	2	7	Bäretswil	Adetswil	Bäretswil	—	Hinwil

Alphabetisches Ortschaften-Verzeichnis.

Ortschaften [illegible]	[illegible]	[illegible]	[illegible]	Gemeinde-Zugehörigkeit der Ortschaften: Politische Gemeinde	Schul-Gemeinde	Kirch-Gemeinde	Zivilgemde. No.	Be
	[illegible]	[illegible]	[illegible]	Pfungen	Pfungen	Pfungen	—	Win
	[illegible]	[illegible]	[illegible]	Wädenswil	Stocken	Wädenswil	—	Horg
	[illegible]	[illegible]	[illegible]	Grüningen	Itzikon	Grüningen	—	Hinw
	[illegible]	[illegible]	[illegible]	Mönchaltorf	Mönchaltorf	Mönchaltorf	49	Uste
	[illegible]	[illegible]	[illegible]	Uster	Nossikon	Uster	52	„
	[illegible]	[illegible]	[illegible]	Hirzel	Spitzen	Hirzel	—	Horg
	[illegible]	[illegible]	[illegible]	Kilchberg	Kilchberg	Kilchberg	—	„
	[illegible]	[illegible]	[illegible]	Dürnten	Tann	Dürnten	24	Hinw
	[illegible]	[illegible]	[illegible]	Hirzel	Spitzen	Hirzel	—	Horg
	[illegible]	[illegible]	[illegible]	Berg	Berg	Berg	186	And
	[illegible]	[illegible]	[illegible]	Rorbas	Rorbas	Rorbas	—	Büla
	[illegible]	[illegible]	[illegible]	Hausen	Hausen	Hausen	—	Affol
	[illegible]	[illegible]	[illegible]	Horgen	Horgen	Horgen	19	Horg
	[illegible]	[illegible]	[illegible]	Oetwil a.See	Oetwil a.See	Oetwil a.See	—	Meil
	[illegible]	[illegible]	[illegible]	Horgen	Horgerberg	Horgen	20	Horg
	[illegible]	[illegible]	[illegible]	Schönenbg.	Schönenb.-Mittelberg	Schönenbg.	—	„
	[illegible]	[illegible]	[illegible]	-	- -Kirche	-	—	„
	[illegible]	[illegible]	[illegible]	Bubikon	Bubikon	Bubikon	—	Hinw
	[illegible]	[illegible]	[illegible]	-	-	-	—	„
	[illegible]	[illegible]	[illegible]	Knonau	Knonau	Knonau	—	Affol
	[illegible]	[illegible]	[illegible]	Herrliberg	Herrliberg	Herrliberg	—	Meil
	[illegible]	[illegible]	[illegible]	Illnau	Ottikon	Illnau	79	Pfäff
	[illegible]	[illegible]	[illegible]	[illegible]	Bertschikon	Wiesendg.	171	Wint
	[illegible]	[illegible]	[illegible]	Buch	Buch	Buch	—	Ande
	[illegible]	[illegible]	[illegible]	-	-	-	—	„
	[illegible]	[illegible]	[illegible]	Schönenberg	Schönenberg-Kirche	Schönenbg.	—	Horg
	[illegible]	[illegible]	[illegible]	Russikon	Schnhof-Wilhof	Russikon	101	Pfäff
	[illegible]	[illegible]	[illegible]	Stallikon	Bachenegg-Dägerst	Stallikon	13	Affolt
	[illegible]	[illegible]	[illegible]	Wil	Wil	Wil	—	Bülac
	[illegible]	[illegible]	[illegible]	Uster	Nossikon	Uster	52	Uster
	[illegible]	[illegible]	[illegible]	Glattfelden	Zwicken-Aarüti	Glattfelden	203	Bülac
	[illegible]	[illegible]	[illegible]	Wädenswil	Langrüti	Wädenswil	—	Horg
	[illegible]	[illegible]	[illegible]	Grüningen	Binzikon	Grüningen	—	Hinw
	[illegible]	[illegible]	[illegible]	Mönchaltorf	Mönchaltorf	Mönchaltorf	49	Uster
	[illegible]	[illegible]	[illegible]	Richterswil	Richterswil	Richterswil	—	Horg
	[illegible]	[illegible]	[illegible]	Brütten	Brütten	Brütten	—	Winte
	[illegible]	[illegible]	[illegible]	Buchs	Buchs	Buchs	—	Diels
	[illegible]	[illegible]	[illegible]	-	-	-	—	„
	[illegible]	[illegible]	[illegible]	Hefferswil	Hefferswil	Mettmenst.	10	Affolt
	[illegible]	[illegible]	[illegible]	-	-	-	10	„
	[illegible]	[illegible]	[illegible]	Berg-Meilen	Berg-Meilen	Meilen	—	Meile
	[illegible]	[illegible]	[illegible]	Russikon	Russikon	Russikon	100	Pfäffi
	[illegible]	[illegible]	[illegible]	Eschlikon	Eschlikon	Dinhard	125	Winte
	[illegible]	[illegible]	[illegible]	Nol	Nol	Laufen	—	Andel
	[illegible]	[illegible]	[illegible]	Waltalingen	Waltalingen	Stammheim	198	„
	[illegible]	[illegible]	[illegible]	[illegible]	[illegible]	Schöfflisdorf	—	Diels

Alphabetisches Ortschaften-Verzeichnis.

rtschaften inbegriffen er und Höfe	Anzahl der Wohnhäuser	Haushaltungen	Wohnbevölkerung	Gemeinde-Zugehörigkeit der Ortschaften: Politische Gemeinde	Schul-Gemeinde	Kirch-Gemeinde	Zivilgemde. No.	Bezirk
ılen . . .	8	8	26	Grüningen	Binzikon	Grüningen	—	Hinwil
ıli	1	1	8	Brütten	Brütten	Brütten	—	Winterth.
ısenschmidte	2	2	8	Herrliberg	Herrliberg	Herrliberg	—	Meilen
ıler . . .	2	2	10	Höri	Höri	Bülach	—	Bülach
. . . .	8	15	88	Seebach	Seebach	Seebach	—	Zürich
. . . .	4	9	35	Horgen	Horgen	Horgen	19	Horgen
. . . .	4	4	18	„	Horgerberg	„	20	„
. . . .	2	2	10	Hombrechtikon	Feldbach	Hombrecht.	—	Meilen
. . . .	7	11	42	Küsnacht	Küsnacht	Küsnacht	—	„
. . . .	10	10	44	Männedorf	Männedorf	Männedorf	—	„
. . . .	1	2	5	Uetikon	Uetikon	Uetikon	—	„
. . . .	2	2	5	Zumikon	Zumikon	Zumikon	—	„
. . . .	1	1	5	Bubikon	Bubikon	Bubikon	—	Hinwil
. . . .	1	1	8	„	Wolfhausen	„	—	„
. . . .	1	1	6	Dürnten	U.-Dürnten	Dürnten	23	„
. . . .	11	10	45	Grüningen	Grüningen	Grüningen	25	„
. . . .	1	2	7	Hinwil	Hinwil	Hinwil	26	„
. . . .	1	2	11	Rüti	Rüti	Rüti	—	„
b. Fägswil	1	1	4	„	„	„	—	„
. . . .	22	28	139	Wald	Ried	Wald	—	„
. . . .	2	2	8	Egg	Hinter-Egg	Egg	—	Uster
. . . .	1	2	3	Hittnau	U.-Hittnau	Hittnau	72	Pfäffikon
. . . .	2	3	16	Lindau	Winterberg	Lindau	85	„
. . . .	1	1	6	Wildberg	Wildberg	Wildberg	111	„
. . . .	4	5	22	Turbenthal	Bühl	Turbenthal	161	Winterth.
. . . .	2	2	12	Regensdorf	Regensdorf	Regensdorf	226	Dielsdorf
len	31	43	183	Männedorf	Männedorf	Männedorf	—	Meilen
lenebnet . .	1	2	6	Wädenswil	Wädenswil	Wädenswil	—	Horgen
lhalde . . .	1	2	9	Egg	Vorder-Egg	Egg	39	Uster
lhof . . .	3	3	24	O.-Embrach	Oberwil-Birchwil	Embrach	200	Bülach
. . . .	5	5	23	Winkel	Rüti	Bülach	214	„
lweid . . .	1	1	6	Uster	Sulzbach	Uster	54	Uster
ch, Dorf . .	254	478	1,949	Bülach	Bülach	Bülach	—	Bülach
letsacker . .	1	1	5	Wettswil	Wettswil	Stallikon	—	Affoltern
ishofen . .	1	1	12	Meilen	Feld-Meilen	Meilen	—	Meilen
. . . .	4	4	15	Bubikon	Bubikon	Bubikon	—	Hinwil
. . . .	3	3	16	„	Wolfhausen	„	—	„
ger	13	30	169	Thalwil	Thalwil	Thalwil	—	Horgen
gli	2	9	39	Horgen	Horgen	Horgen	19	„
. . . .	1	1	5	Richterswil	Richterswil	Richterswil	—	„
. . . .	1	1	4	Dielsdorf	Dielsdorf	Dielsdorf	—	Dielsdorf
n	4	4	19	Hombrechtikon	Hombrecht.	Hombrecht.	—	Meilen
. . . .	3	3	15	Hittnau	O.-Hittnau	Hittnau	71	Pfäffikon
. . . .	1	1	3	Meilen	Berg-Meilen	Meilen	—	Meilen
acker . .	1	1	6	Freienstein	Freienstein	Rorbas	201	Bülach
. . . .	5	6	25	Maur	Aesch	Maur	42	Uster

Alphabetisches Ortschaften-Verzeichnis.

Ortschaften inbegriffen Weiler und Höfe	[illegible]	[illegible]	[illegible]	Gemeinde-Zugehörigkeit der Ortschaften: Politische Gemeinde	Schul-Gemeinde	Kirch-Gemeinde	[illegible]	[illegible]
[illegible]	[illegible]	[illegible]	[illegible]	[illegible]	[illegible]	[illegible]	—	Me
[illegible]	[illegible]	[illegible]	[illegible]	[illegible]	[illegible]	[illegible]	—	.
.	[illegible]	[illegible]	47	[illegible]	[illegible]	[illegible]	—	Hi
.	[illegible]	[illegible]	[illegible]	[illegible]	[illegible]	[illegible]	47	Ust
.	[illegible]	[illegible]	[illegible]	[illegible]	[illegible]	[illegible]	[illegible]	Pfä
.	25	27	[illegible]	[illegible]	[illegible]	[illegible]	—	Bül
[illegible]	[illegible]	[illegible]	4	[illegible]	[illegible]	Fischenthal	—	Hi
[illegible]	[illegible]	[illegible]	44	[illegible]	[illegible]	Richterswil	—	Ho
.	[illegible]	4	17	[illegible]	[illegible]	Fischenthal	—	Hi
[illegible]	[illegible]		—	.	.	.	—	.
[illegible]	[illegible]	3	47[illegible]	[illegible]	[illegible]	Neumünster	—	Zü
[illegible]	3	3	22	[illegible]	[illegible]	[illegible]	—	Wi
.	7	7	[illegible]	[illegible]	[illegible]	[illegible]	—	An
.	2	2	30	[illegible]	[illegible]	Dielsdorf	—	Die
[illegible]	2	3	17	[illegible]	[illegible]	Fischenthal	—	Hi
[illegible]	[illegible]	7	24	Bäretswil	[illegible]	Bäretswil	—	,
	2	2	5	Wetzikon	[illegible]	Wetzikon	—	.
	[illegible]	2	16	Zell	[illegible]	Zell	177	Wi
[illegible]	[illegible]	1	2	Bäretswil	[illegible]	Bäretswil	—	Hi
[illegible]	7	[illegible]	[illegible]	Zürich V	Zürich	Neumünster	—	Zü
[illegible]	1	1	9	Fischenthal	Strahlegg	Fischenthal	—	Hi
[illegible]	2	2	18	Wädenswil	Stocken	Wädenswil	—	Ho
[illegible]	7	9	32	Herrliberg	Herrliberg	Herrliberg	—	Me
[illegible] O	45	53	242	Pfäffikon	Pfäffikon	Pfäffikon	93	Pfä
[illegible]	18	42	17[illegible]	-	-	-	93	
[illegible]	10	12	54	Bäretswil	Hof	Bäretswil	—	Hi
[illegible]	1	1	3	-	Bäretswil	-	22	,
[illegible]	16	25	124	Adliswil	Adliswil	Adliswil	—	Ho
[illegible]	2	2	9	Affoltern a. A.	Affoltern a. A.	Affoltern a. A.	—	Aff
	1	1	3	Kappel	Uerzlikon	Kappel	8	
[illegible]	1	2	11	Oberrieden	Oberrieden	Oberrieden	—	Ho
[illegible]	2	2	8	Meilen	Feld-Meilen	Meilen	—	Me
Dachelsen	28	27	136	Mettmenstetten	Dachelsen	Mettmenst.	9	Aff
[illegible]	1	2	6	Wald	Güntisberg	Wald	—	Hi
[illegible] Dorf	103	121	570	Dachsen	Dachsen	Laufen	—	An
[illegible]	1	1	6	Ossingen	Ossingen	Ossingen	—	
[illegible]	3	3	11	Stäfa	Uelikon	Stäfa	—	Me
	25	30	141	Schleinikon	Schleinikon-Dachsl.	N.-Wening.	—	Die
[illegible]	1	1	2	Dürnten	O.-Dürnten	Dürnten	—	Hi
[illegible]	1	2	10	Wädenswil	Stocken	Wädenswil	—	Ho
[illegible] Ober	14	15	75	Herrliberg	Herrliberg	Herrliberg	—	Me
Unter	21	30	106	-	-	-	—	,
[illegible] Dorf	11	12	63	Dägerlen	Dägerlen-Rutschwil	Dägerlen	121	Wi
	10	10	30	Stallikon	Buchenegg-Dägerst	Stallikon	13	Aff

Alphabetisches Ortschaften-Verzeichnis.

schaften egriffen und Höfe	Anzahl der Wohnhäuser	Haushaltungen	Wohnbevölkerung	Politische Gemeinde	Schul-Gemeinde	Kirch-Gemeinde	Zivilgemeinde. Nr.	Bezirk
ɔn. Dorf	45	58	323	Dällikon	Dällikon	Dällikon	—	Dielsdorf
lstein	2	4	10	Männedorf	Männedorf	Männedorf	—	Meilen
:r	8	7	39	Wald	Wald	Wald	—	Hinwil
kon	11	11	41	Hombrechtikon	Uetzikon	Hombrecht.	—	Meilen
ɔn. Dorf	27	31	182	Dänikon	Dänikon-Hüttikon	Dällikon	—	Dielsdorf
ton. Dorf	48	56	281	Dättlikon	Dättlikon	Dättlikon	—	Winterth.
ıu	11	12	69	Töss	Töss	Töss	-	-
	19	20	105	Adlikon	Dätwil	Andelfingen	181	Andelfing.
ɔerg	1	1	6	Uster	Nänikon	Uster	59	Uster
ried	1	1	8	Zürich V	Zürich	Neumünster	—	Zürich
ch	5	5	29	Buch	Buch	Buch	—	Andelfing.
bühl	2	2	13	Wettswil	Wettswil	Stallikon	—	Affoltern
ried	19	23	99	Weisslingen	Neschwil-Dettenriet	Weisslingen	103	Pfäffikon
ich	34	34	200	Hofstetten	Dickbuch	Elgg	132	Winterth.
orf. Dorf	113	138	640	Dielsdorf	Dielsdorf	Dielsdorf	—	Dielsdorf
bach	4	5	19	Bubikon	Bubikon	Bubikon	—	Hinwil
swil	8	16	61	Wald	Wald	Wald	—	„
on. Dorf	259	528	2,520	Dietikon	Dietikon	Dietikon, kath. und Urdorf-Dietikon		Zürich
ton. Dorf	64	77	384	Dietlikon	Dietlikon	Dietlikon	—	Bülach
Bahnholquartier	21	37	173	-	-	-	-	-
:on	19	36	137	Wald	Laupen	Wald		Hinwil
ius	11	12	49	Bauma	Undalen	Bauma	-	Pfäffikon
rd, Ausser-	19	19	113	Dinhard	Dinhard	Dinhard	124	Winterth.
Kirch-	18	18	77	-	-	-	124	-
waltsberg	22	22	69	Bäretswil	Wappenswil	Bäretswil	-	Hinwil
n	5	5	25	Dielsdorf	Dielsdorf	Dielsdorf		Dielsdorf
:hi	1	1	9	Albisrieden	Albisrieden	Albisrieden	-	Zürich
	5	7	27	Maschwanden	Maschwand.	Maschwand.	—	Affoltern
	20	23	112	Hombrechtikon	Hombrecht.	Hombrecht.	—	Meilen
r	18	20	101	Zürich V	Zürich	Neumünster	—	Zürich
:on	19	32	125	Meilen	Ober-Meilen	Meilen	—	Meilen
Auf	9	9	41	Hombrechtikon	Feldbach	Hombrecht.	-	-
„	41	47	228	Männedorf	Männedorf	Männedorf	—	-
-	49	58	220	Stäfa	Kirchbühl	Stäfa	—	-
Dorf	65	65	302	Dorf	Dorf	Dorf	-	Andelfing.
iesen	1	3	7	Zürich V	Zürich	Neumünster	-	Zürich
i	1	1	3	Gossau	Ottikon	Gossau	—	Hinwil
mberg	2	2	8	Egg	Esslingen	Egg	40	Uster
stein	4	7	42	Dübendorf	Wil-Berg	Dübendorf	34	-
ıdorf, Dorf	257	311	1,398	-	Dübendorf	-	35	-
g	1	1	2	Schlatt	Schlatt	Schlatt	148	Winterth.
el	1	1	8	Küsnacht	Küsnacht	Küsnacht	—	Meilen
ten, Ober-	53	59	229	Dürnten	O.-Dürnten	Dürnten	-	Hinwil
Unter-	69	107	433	-	U.-Dürnten	„	23	-
nmoos	10	10	54	Hirzel	Hirzel-Höhe	Hirzel	-	Horgen

Alphabetisches Ortschaften-Verzeichnis.

Ortschaften inbegriffen Weiler und Höfe	Anzahl der Wohnhäuser	Haushaltungen	Wohnbevölkerung	Gemeinde-Zugehörigkeit der Ortschaften: Politische Gemeinde	Schul-Gemeinde	Kirch-Gemeinde	Zivilgemde. No.	Be
Dürsenen	5	8	20	Richterswil	Richterswil	Richterswil	—	Horg
Dürstelen	44	44	193	Hittnau	Dürstelen	Hittnau	69	Pfäff
Dunkelbach	2	2	13	Russikon	Sennhof-Wilhof	Russikon	101	„
Dunkelwies	2	2	9	Bäretswil	Tanne	Bäretswil	—	Hinw
Ebene	1	3	16	Lindau	Grafstall	Lindau	82	Pfäff
Eberliswald	3	3	15	Sternenberg	Sternenberg	Sternenberg	—	„
Ebertswil	67	79	300	Hausen	Ebertswil	Hausen	—	Affol
Ebmatingen	29	29	147	Maur	Ebmatingen	Maur	44	Uste
Ebne	1	1	4	Fischenthal	Lenzen	Fischenthal	—	Hinw
„	1	1	2	Egg	Vorder-Egg	Egg	—	Uste
„	1	1	5	Sternenberg	Gfell	Sternenberg	—	Pfäff
Ebnet	9	12	55	Horgen	Horgen	Horgen	19	Horg
„	3	4	14	Thalwil	Thalwil	Thalwil	—	„
„	2	2	9	Herrliberg	Herrliberg	Herrliberg	—	Meil
„	9	18	52	Stäfa	Kirchbühl	Stäfa	—	„
„	1	1	3	Hinwil	Unterbach	Hinwil	—	Hinw
„	1	1	7	Wald	Ried	Wald	—	„
„	3	3	12	Rorbas	Rorbas	Rorbas	—	Büla
Edikon	9	12	76	Dürnten	U.-Dürnten	Dürnten	23	Hinw
„ Ober-	4	7	19	„	„	„	23	„
Effretikon	38	49	219	Illnau	Effretikon-Effretikon	Illnau	75	Pfäff
Egetswil	9	12	83	Kloten	Kloten	Kloten	—	Büla
Egg	6	6	29	Richterswil	Richterswil	Richterswil	—	Horg
„	8	12	51	Schönenberg	Schönenb.-Mittelberg	Schönenbg.	—	„
„ Hinter-	2	2	9	Fischenthal	Boden	Fischenthal	—	Hinw
„ Vorder-	1	1	2	„	„	„	—	„
„	4	13	42	Rüti	Rüti	Rüti	—	„
„ Dorf	60	89	292	Egg	Vorder-Egg	Egg	39	Uste
„ Hinter-	59	70	271	„	Hinter-Egg	„	—	„
„	5	5	26	Eglisau	Eglisau	Eglisau	—	Büla
Eggbrunnen	1	1	3	Russikon	Russikon	Russikon	100	Pfäff
Eggbühl, Ober-	2	3	14	Ober-Engstringen	Ober Engstringen	Höngg	—	Züri
„ Unter-	5	6	37	„	„	„	—	„
„ Ober-	1	1	4	Höngg	Höngg	„	—	„
„	52	190	907	Seebach	Seebach	Seebach	—	„
„	1	1	6	Egg	Hinter-Egg	Egg	—	Uste
Eschhöfe	3	3	23	Steinmaur	Nieder Steinmaur	Steinmaur	228	Diels
„	2	2	21	„	Ober-Steinmaur	„	229	„
„	2	2	11	„	Sünikon	„	230	„
Eschhof	5	5	23	Hagenbuch	Hagenbuch	Andorf, Thurgau	130	Wint
„	2	2	13	Schöfflisdorf	Schöfflisd.	Schöfflisd.	—	Diels
Eschlen	7	7	25	Bäretswil	Adetswil	Bäretswil	—	Hinw
Eschli	1	1	10	Fischenthal	Bodmen	Fischenthal	—	„
Eggrüti	4	4	11	Hombrechtikon	Feldbach	Hombrecht.	—	Meil
Eggweg	1	1	5	Fischenthal	Strahlegg	Fischenthal	—	Hinw

Alphabetisches Ortschaften-Verzeichnis.

Ortschaften inbegriffen ller und Höfe	Anzahl der Wohnhäuser	Haushaltungen	Wohnbevölkerung	Gemeinde-Zugehörigkeit der Ortschaften: Politische Gemeinde	Schul-Gemeinde	Kirch-Gemeinde	Zivilgemde. No.	Bezirk
wegwald	1	1	4	Fischenthal	Strahlegg	Fischenthal	—	Hinwil
wies	5	5	23	Langnau	Langnau	Langnau	—	Horgen
sau, Dorf	109	133	509	Eglisau	Eglisau	Eglisau	—	Bülach
enstock	1	1	3	Hinwil	Ringwil	Hinwil	—	Hinwil
etshalden	1	1	2	Uster	Riedikon	Uster	53	Uster
ikon	26	26	123	Wildberg	Wildberg	Wildberg	109	Pfäffikon
li	1	1	10	Stallikon	Stallikon	Stallikon	14	Affoltern
	9	9	40	Wald	Hübli	Wald	—	Hinwil
ker	1	1	4	Bonstetten	Bonstetten	Bonstetten	—	Affoltern
	7	11	32	Hombrechtikon	Hombrecht.	Hombrecht.	—	Meilen
Hinter-	3	3	10	Wila	Manzenhub	Wila	—	Pfäffikon
Vorder-	3	3	11	-	-	-	—	-
Unter-	4	4	22	Brütten	Brütten	Brütten	—	Winterth.
Ober-	2	3	20	Wülflingen	Unter-Wagenburg	Wülflingen	—	-
	2	2	16	Bassersdorf	Bassersdorf	Bassersdorf	—	Bülach
	1	1	5	Bachs	Bachs	Bachs	—	Dielsdorf
ibühl	3	4	9	Oetwil a.See	Oetwil a.See	Oetwil a.See	—	Meilen
ien	6	14	63	Rüti	Rüti	Rüti	—	Hinwil
	2	2	8	Hüntwangen	Hüntwang.	Wil	—	Bülach
ieracker	2	2	7	Uster	Riedikon	Uster	53	Uster
igubel	1	1	1	Maur	Maur	Maur	45	-
ihof	1	2	8	Laufen-Uhwiesen	Uhwiesen	Laufen	—	Andelfing.
iholz	6	7	27	Oetwil a.See	Oetwil a.See	Oetwil a.See	-	Meilen
	4	6	22	Wetzikon	Kempten	Wetzikon	—	Hinwil
	8	8	30	Egg	Hinter-Egg	Egg	38	Uster
iliwald	2	3	13	Winterthur	Winterthur	Winterthur	—	Winterth.
imühle	4	11	44	Wädenswil	Wädenswil	Wädenswil	—	Horgen
	1	1	7	Hettlingen	Hettlingen	Hettlingen	—	Winterth.
irain	5	6	33	Seebach	Seebach	Seebach	—	Zürich
ischür	1	1	3	Bäretswil	Wappenswil	Bäretswil	-	Hinwil
ithal	1	1	3	Hombrechtikon	Hombrecht.	Hombrecht.	—	Meilen
itlen	3	4	13	Stäfa	Uelikon	Stäfa	—	-
iweid	2	2	18	Wädenswil	Wädenswil	Wädenswil	—	Horgen
iwies	12	15	63	Hombrechtikon	Hombrecht.	Hombrecht.	—	Meilen
berg	32	36	176	Seen	Eidberg	Seen	152	Winterth.
rbrecht, Hintere	11	19	80	Zürich V	Zürich	Neumünster	—	Zürich
„ Vordere	12	17	61	- V	-	-	—	-
nthal	1	1	4	Dübendorf	Wil-Berg	Dübendorf	35	Uster
„	2	2	13	Berg	Gräslikon	Berg	187	Andelfing.
„	3	3	14	O.-Embrach	Gerlisberg	Embrach	200	Bülach
	8	8	36	Mettmenstetten	Dachelsen	Mettmenst.	9	Affoltern
Neu-	2	2	14	-	-	-	9	-
ang	3	3	12	Hittnau	O.-Hittnau	Hittnau	71	Pfäffikon
	2	2	11	Lindau	Grafstall	Lindau	82	-
	1	1	3	Brütten	Brütten	Brütten	—	Winterth.
	1	1	7	Elsau	Elsau	Elsau	-	-

[illegible] Verzeichnis.

[illegible]				Gemeinde-Zugehörigkeit der Ortschaften				
				[illegible]	Schul-Gemeinde	Civil-Gemeinde	[illegible]	
[illegible]						[illegible]	[illegible]	Wi
[illegible]						[illegible]	—	[illegible]
[illegible]						[illegible]	—	[illegible]
[illegible]						[illegible]	—	Aff
[illegible]						[illegible]	—	Hi
[illegible]						[illegible]	[illegible]	Wi
[illegible]						[illegible]	[illegible]	Us
[illegible]						[illegible]	—	Wi
[illegible]						[illegible]	[illegible]	An
[illegible]						[illegible]	—	Wi
[illegible]						[illegible]	—	
[illegible]						[illegible]	[illegible]	Bü
[illegible]						[illegible]	—	
[illegible]						[illegible]	—	
[illegible]						[illegible]	—	
[illegible]						[illegible]	—	
[illegible]						[illegible]	4	Us
[illegible]						[illegible]	22	Hi
[illegible]						[illegible]	28	
[illegible]						[illegible]	28	
[illegible]						[illegible]	6	Aff
[illegible]						[illegible]	—	Bü
[illegible]						[illegible]	—	Zü
[illegible]						[illegible]	40	Us
[illegible]						[illegible]	—	Hi
[illegible]						[illegible]	—	Us
[illegible]						[illegible]	—	Zü
[illegible]						Weinungen	—	
[illegible]						[illegible]	—	
[illegible]	[illegible]	[illegible]			[illegible]	Horgen	19	Ho
[illegible]	[illegible]	[illegible]			[illegible]	Zollikon	—	Zü
[illegible]	[illegible]	[illegible]	[illegible]		[illegible]	Küsnacht	—	Me
[illegible]	[illegible]	[illegible]	[illegible]		[illegible]	Wollishofen	—	Zü
[illegible]	2	2	[illegible]		[illegible]	Meilen	—	Me
[illegible]	2	3	[illegible]		[illegible]	Bauma	—	Pf
[illegible]	131	[illegible]	[illegible]	[illegible]	[illegible]	Erlenbach	—	Me
[illegible]	1	1	[illegible]		[illegible]	Illnau	79	Pf
[illegible]	21	29	[illegible]	[illegible]	[illegible]	Hinwil	—	Hi
[illegible]	6	6	22	[illegible]	[illegible]	Gossau	—	
[illegible]	1	1	7	Hirzel	[illegible]	Hirzel	—	Ho
[illegible]	4	5	18	Wädenswil	[illegible]	Wädenswil	—	
[illegible]	1	1	6	Egg	Esslingen	Egg	40	Us
[illegible]	17	17	72	Fischenthal	Lenzen	Fischenthal	—	Hi
[illegible]	5	5	18	[illegible]	[illegible]	[illegible]	—	
[illegible]	1	1	6	Winterthur	Winterthur	Winterthur	—	Wi
[illegible]	25	27	134	Winkel	Eschenmosen	Bülach	213	Bü

Alphabetisches Ortschaften-Verzeichnis.

tschaften begriffen er und Höfe	Anzahl der Wohnhäuser	Haushaltungen	Wohnbevölkerung	Gemeinde-Zugehörigkeit der Ortschaften: Politische Gemeinde	Schul-Gemeinde	Kirch-Gemeinde	Zivilgemde. No.	Bezirk
gass	2	2	2	Fischenthal	Lenzen	Fischenthal	—	Hinwil
kon	11	18	94	Lindau	Lindau	Lindau	83	Pfäffikon
ikon	20	26	127	Dinhard	Eschlikon	Dinhard	125	Winterth.
hürli	1	2	7	Hirzel	Hirzel-Höhe	Hirzel	—	Horgen
	1	1	2	Horgen	Horgerberg	Horgen	20	"
a	3	4	14	Sternenberg	Kohlwies	Sternenberg	—	Pfäffikon
igen	43	52	198	Egg	Esslingen	Egg	40	Uster
Nieder-	10	12	44	"	"	"	41	"
ihl	1	1	7	Hüntwangen	Hüntwang.	Wil	—	Bülach
berg	1	1	2	Wettswil	Wettswil	Stallikon	—	Affoltern
bohl	2	3	13	Dürnten	O.-Dürnten	Dürnten	—	Hinwil
feld	2	2	11	Seebach	Seebach	Seebach	—	Zürich
hausen	58	79	281	Wetzikon	Ettenhausen	Wetzikon	28	Hinwil
–	6	6	32	Kyburg	Kyburg	Kyburg	—	Pfäffikon
on	7	7	31	Oetwil a.See.	Oetwil a.See	Oetwil a.See	—	Meilen
berg	10	14	76	Thalwil	Thalwil	Thalwil	—	Horgen
(Station)	10	24	125	Wülflingen	Wülflingen	Wülflingen	—	Winterth.
a	2	2	5	Dättlikon	Dättlikon	Dättlikon	—	"
ik. Obere	1	1	6	Turbenthal	Turbenthal	Turbenthal	169	Winterth.
n	1	1	2	Maur	Maur	Maur	45	Uster
wil	31	50	187	Rüti	Rüti	Rüti	—	Hinwil
nden. Dorf	96	116	429	Fällanden	Fällanden	Fällanden	—	Uster
	1	1	3	Dietikon	Dietikon	Dietikon. kathol. u. Urdorf-Dietikon	—	Zürich
weid	1	1	9	Unter-Engstringen	Unter-Engstringen	Weiningen	—	"
	4	10	30	Weiningen	Weiningen	"	—	"
irüti	6	6	23	Pfäffikon	Wermatswil	Pfäffikon	89	Pfäffikon
rummenhof	6	14	67	Zürich IV	Zürich	Unterstrass	—	Zürich
g (Lungensanator.)	1	3	104	Wald	Hittenberg	Wald	—	Hinwil
en	4	4	17	Stäfa	Uerikon	Stäfa	21	Meilen
weid	2	2	12	Wald	Laupen	Wald	—	Hinwil
ltorf. Dorf	153	178	714	Fehraltorf	Fehraltorf	Fehraltorf	—	Pfäffikon
nbach	21	27	119	Affoltern a. A.	Zwillikon	Affoltern a. A.	—	Affoltern
nwaltsberg	8	10	40	Bäretswil	Fehrenwaltsberg	Bäretswil	—	Hinwil
e	4	5	32	Bubikon	Bubikon	Bubikon	—	"
	2	2	17	Aesch	Aesch	Birmensdorf	—	Zürich
	4	6	34	Altstetten	Altstetten	Altstetten	—	"
	4	10	41	Schwamendingen	Schwamendingen	Schwamendingen	—	"
	5	7	38	Affoltern a. A.	Affoltern a. A.	Affoltern a. A.	—	Affoltern
	1	2	9	Bonstetten	Bonstetten	Bonstetten	—	"
	1	1	3	Hedingen	Hedingen	Hedingen	—	"
	1	1	8	Maschwanden	Maschwand.	Maschwand.	—	"
	1	1	3	Mettmenstetten	Rossau	Mettmenst.	12	"
	1	1	3	Obfelden	Obfelden	Obfelden	—	"
	5	9	28	Hirzel	Hirzel-Kirche	Hirzel	—	Horgen

Alphabetisches Ortschaften-Verzeichnis.

Ortschaften inbegriffen Weiler und Höfe	[illegible]	[illegible]	[illegible]	Gemeinde-Zugehörigkeit der Ortschaften: Politische Gemeinde	Schul-Gemeinde	Kirch-Gemeinde	Zivilgemde. No.	Be
[illegible]	[illegible]	[illegible]	[illegible]	[illegible]	[illegible]	[illegible]	—	Hor
[illegible]	[illegible]	[illegible]	[illegible]	[illegible]	[illegible]	Richterswil	—	„
[illegible]	[illegible]	[illegible]	[illegible]	[illegible]	[illegible]	Thalwil	—	„
[illegible]	[illegible]	[illegible]	[illegible]	[illegible]	[illegible]	Wädenswil	—	„
[illegible]	[illegible]	[illegible]	[illegible]	[illegible]	[illegible]	Meilen	—	Meil
[illegible]	[illegible]	[illegible]	[illegible]	[illegible]	[illegible]	[illegible]	—	„
[illegible]	[illegible]	[illegible]	[illegible]	[illegible]	[illegible]	Wald	—	Hinw
[illegible]	[illegible]	[illegible]	[illegible]	[illegible]	[illegible]	Wetzikon	32	„
[illegible]	[illegible]	[illegible]	[illegible]	[illegible]	[illegible]	Maur	45	Uste
[illegible]	[illegible]	[illegible]	[illegible]	[illegible]	[illegible]	Uster	50	„
[illegible]	[illegible]	[illegible]	[illegible]	[illegible]	[illegible]	Fehraltorf	—	Pfäf
[illegible]	[illegible]	[illegible]	[illegible]	[illegible]	[illegible]	Weisslingen	107	
[illegible]	[illegible]	[illegible]	[illegible]	[illegible]	[illegible]	Turbenthal	169	Wint
[illegible]	[illegible]	[illegible]	[illegible]	[illegible]	[illegible]	Affoltern b. Z.	—	Diel
[illegible]	[illegible]	[illegible]	[illegible]	[illegible]	[illegible]	Hombrecht.	—	Meil
[illegible]	[illegible]	[illegible]	[illegible]	[illegible]	[illegible]	Mannedorf	—	„
[illegible]	[illegible]	[illegible]	[illegible]	[illegible]	[illegible]	Meilen	—	„
[illegible]	[illegible]	[illegible]	[illegible]	[illegible]	[illegible]	Volketswil	62	Uste
[illegible]	[illegible]	[illegible]	[illegible]	[illegible]	[illegible]	Wülflingen	—	Wint
[illegible]	[illegible]	[illegible]	[illegible]	[illegible]	[illegible]	Wil	—	Büla
[illegible]	[illegible]	[illegible]	[illegible]	[illegible]	[illegible]	Altikon	—	Wint
[illegible]	[illegible]	[illegible]	[illegible]	[illegible]	[illegible]	Rüschlikon	—	Horg
[illegible]	[illegible]	[illegible]	[illegible]	[illegible]	[illegible]	Richterswil	—	„
[illegible]	[illegible]	[illegible]	[illegible]	[illegible]	[illegible]	Wülflingen	—	Wint
[illegible]	[illegible]	[illegible]	[illegible]	[illegible]	[illegible]	Wädenswil	—	Horg
[illegible]	[illegible]	[illegible]	[illegible]	[illegible]	[illegible]	Wald	—	Hinw
[illegible]	[illegible]	[illegible]	[illegible]	[illegible]	[illegible]	Bauma	—	Pfäff
[illegible]	[illegible]	[illegible]	[illegible]	[illegible]	[illegible]	Hombrecht.	—	Meil
[illegible]	[illegible]	[illegible]	[illegible]	[illegible]	[illegible]	Gossau	—	Hinw
[illegible]	[illegible]	[illegible]	[illegible]	[illegible]	[illegible]	Wädenswil	—	Horg
[illegible]	[illegible]	[illegible]	[illegible]	[illegible]	[illegible]	Gossau	—	Hinw
[illegible]	[illegible]	[illegible]	[illegible]	[illegible]	[illegible]	Stallikon	13	Affol
[illegible]	[illegible]	[illegible]	[illegible]	[illegible]	[illegible]	Bäretswil	—	Hinw
[illegible]	[illegible]	[illegible]	[illegible]	[illegible]	[illegible]	Egg	39	Uste
[illegible]	[illegible]	[illegible]	[illegible]	[illegible]	[illegible]	Wila	108	Pfäff
[illegible]	[illegible]	[illegible]	[illegible]	[illegible]	[illegible]	Herrliberg	—	Meil
[illegible]	[illegible]	[illegible]	[illegible]	[illegible]	[illegible]	Hombrecht.	—	„
[illegible]	[illegible]	[illegible]	[illegible]	[illegible]	[illegible]	Dürnten	—	Hinw
[illegible]	[illegible]	[illegible]	[illegible]	[illegible]	[illegible]	Elsau	—	Wint
[illegible]	[illegible]	[illegible]	[illegible]	[illegible]	[illegible]	Seen	155	„
[illegible]	[illegible]	[illegible]	[illegible]	[illegible]	[illegible]	Wald	—	Hinw
[illegible]	[illegible]	[illegible]	[illegible]	[illegible]	[illegible]	Zollikon	—	Züri
[illegible]	[illegible]	[illegible]	[illegible]	[illegible]	[illegible]	Hirzel	—	Horg
[illegible]	[illegible]	[illegible]	[illegible]	[illegible]	[illegible]	Wald	—	Hinw
[illegible]	[illegible]	[illegible]	[illegible]	[illegible]	[illegible]	[illegible]	—	„
[illegible]	[illegible]	[illegible]	[illegible]	[illegible]	[illegible]	Schönenbg.	—	Horg

Alphabetisches Ortschaften-Verzeichnis.

rtschaften inbegriffen ler und Höfe	Anzahl der Wohnhäuser	Haushaltungen	Wohnbevölkerung	Gemeinde-Zugehörigkeit der Ortschaften: Politische Gemeinde	Schul-Gemeinde	Kirch-Gemeinde	Zivilgemeinde No.	Bezirk
ach . . .	24	49	224	Rüti	Rüti	Rüti	—	Hinwil
Neu- .	10	34	155	"	"	"	—	"
rschwand .	2	3	9	Fischenthal	Boden	Fischenthal	—	"
rthalen, Dorf	127	336	1,553	Feuerthalen	Feuerthalen	Feuerthalen	188	Andelfing.
i	1	1	8	Oberweningen	O.-Wening.	Schöfflisdorf	—	Dielsdorf
ern . . .	2	3	13	Birmensdorf	Birmensd.	Birmensd.	—	Zürich
terbach . .	5	6	29	Wald	Wald	Wald	—	Hinwil
ternau . .	3	3	7	Fischenthal	Lenzen	Fischenthal	—	"
tersechalden	4	4	13	Hütten	Schönenberg-Kirche	Schönenberg	—	Horgen
:	18	18	89	Illnau	Ottikon	Illnau	78	Pfäffikon
ıbach . . .	1	1	5	Fischenthal	Boden	Fischenthal	—	Hinwil
. . . .	4	4	13	Hittnau	Hasel	Hittnau	70	Pfäffikon
henrüti . .	1	2	6	Horgen	Horgen	Horgen	19	Horgen
henthal (Oberhof)	15	24	97	Fischenthal	Oberhof	Fischenthal	—	Hinwil
her	1	1	6	Egg	Vorder-Egg	Egg	—	Uster
herhaus . .	2	3	9	Unter-Engstringen	Unter-Engstringen	Weiningen	—	Zürich
el	18	19	96	Fischenthal	Oberhof	Fischenthal	—	Hinwil
ch, Dorf . .	162	193	801	Flaach	Flaach	Flaach	—	Andelfing.
denbühl . .	1	2	11	Marthalen	Marthalen	Marthalen	191	"
ch	11	14	47	Unter-Stammheim	U.-Stammh.	Stammheim	—	"
s	4	7	29	Wetzikon	Robenhausen	Wetzikon	31	Hinwil
en	1	1	4	Seen	Seen	Seen	155	Winterth.
ida	1	2	9	Horgen	Horgen	Horgen	19	Horgen
men . . .	1	1	4	Bachs	Thal	Bachs	—	Dielsdorf
. . . .	2	2	13	Maur	Maur	Maur	45	Uster
. . . .	7	9	37	Bauma	Undalen	Bauma	—	Pfäffikon
ıtern . . .	284	719	3,984	Zürich V	Zürich	Fluntern	—	Zürich
lingen. Dorf	103	206	883	Flurlingen	Flurlingen	Laufen	—	Andelfing.
libuck . .	6	10	50	Altstetten	Altstetten	Altstetten	—	Zürich
ın	1	2	6	Hirzel	Hirzel-Kirche	Hirzel	—	Horgen
lli	1	1	2	Dietikon	Dietikon	Dietikon kath. und Urdorf-Dietikon	—	Zürich
h	1	1	5	Obfelden	Obfelden	Obfelden	—	Affoltern
. . . .	4	4	20	Küsnacht	Limberg	Küsnacht	—	Meilen
Neu- . .	1	1	8	"	"	"	—	"
. . . .	4	4	27	Maur	Aesch	Maur	42	Uster
en . . .	1	1	5	Lindau	Lindau	Lindau	83	Pfäffikon
enberg . .	5	5	24	Seuzach	Seuzach	Seuzach	159	Winterth.
enmoos . .	8	8	29	Hirzel	Hirzel-Höhe	Hirzel	—	Horgen
ter	3	3	12	Zürich V	Zürich	Fluntern	—	Zürich
kenthal . .	3	3	14	Höngg	Höngg	Höngg	—	"
entaler . .	1	1	4	Obfelden	Obfelden	Obfelden	—	Affoltern
wies . . .	5	5	23	Hombrechtikon	Uetzikon	Hombrecht.	—	Meilen
kmünd . .	3	3	12	Turbenthal	Thalgarten	Turbenthal	167	Winterth.
eck . . .	1	1	3	Elgg	Elgg	Elgg	129	"
enberg . .	1	1	6	Kloten	Kloten	Kloten	205	Bülach

Alphabetisches Ortschaften-Verzeichnis.

Ortschaften inbegriffen Weiler und Höfe	Anzahl der Wohnhäuser	Anzahl der Haushaltungen	Wohnbevölkerung	Gemeinde-Zugehörigkeit der Ortschaften: Politische Gemeinde	Schul-Gemeinde	Kirch-Gemeinde	Zivilgemeinde-Nr.	B
Freienstein	5	5	30	Pfäffikon	Irgenhausen	Pfäffikon	91	Pfä
„ Dorf	121	194	843	Freienstein	Freienstein	Rorbas	201	Bül
„ Betriebsanstalt	1	1	48	„	„	„	201	„
Freihof	1	1	7	Hüttten	Hüttten	Hüttten	—	Hor
„	1	2	9	Oberrieden	Oberrieden	Oberrieden	—	„
„	5	11	54	Dürnten	Tann	Dürnten	24	Hin
„	1	1	7	Elgg	Elgg	Elgg	129	Win
„	1	1	5	Adlikon	Adlikon	Andelfingen	180	And
Freiweid	1	1	2	Pfäffikon	Wallikon	Pfäffikon	95	Pfä
Freudenberg, Ober-	1	1	2	Mettmenstetten	Mettmenst.	Mettmenst.	11	Affo
„ Unter-	1	1	1	„	„	„	11	„
„	1	1	5	Gossau	Gossau	Gossau	—	Hin
„	1	1	5	Pfäffikon	Auslikon	Pfäffikon	87	Pfä
„	2	2	4	Wildberg	Wildberg	Wildberg	111	„
Freudwil	27	27	113	Uster	Freudwil	Uster	50	Ust
Friedegg	1	1	5	Horgen	Horgen	Horgen	19	Hor
Friedheim	1	1	39	Bubikon	Bubikon	Bubikon	—	Hin
„	1	1	3	Hinwil	Wernetshausen	Hinwil	27	„
Friedhofstrasse	4	8	24	Wetzikon	O.-Wetzik.	Wetzikon	32	„
Friedli	8	8	43	Seen	Iberg	Seen	153	Win
Friedliberg	1	1	10	Fehraltorf	Fehraltorf	Fehraltorf	—	Pfä
Friedthal	1	1	6	Russikon	Gündisau	Russikon	96	„
„	1	1	6	„	Russikon	„	100	„
„	1	1	5	Schlatt	Waltenstein	Schlatt	149	Win
„	3	3	13	Turbenthal	Hutzikon	Turbenthal	160	„
Friesenberg	6	8	43	Zürich III	Zürich	Wiedikon	—	Zür
„	16	41	187	Oerlikon	Oerlikon	Schwamendingen	—	„
Fröschau, Obere	1	2	7	Fischenthal	Gibswil	Fischenthal	—	Hin
„ Untere	1	1	9	„	Oberhof	„	—	„
Frohacker	1	1	2	Weisslingen	Theilingen	Weisslingen	106	Pfä
Frohalp	1	1	5	Zürich II	Zürich	Wollishofen	—	Zür
Frohbach	1	1	7	Gossau	Ottikon	Gossau	—	Hin
Frohberg	1	1	9	Hüttten	Hüttten	Hüttten	—	Hor
„	6	9	31	Richterswil	Richterswil	Richterswil	—	„
„	2	2	6	Stäfa	Kirchbühl	Stäfa	—	Mei
„	1	1	3	Dürnten	O.-Dürnten	Dürnten	—	Hin
„	1	1	4	Gossau	Gossau	Gossau	—	„
„	2	2	7	Egg	Esslingen	Egg	41	Ust
„	1	1	1	Elsau	Elsau	Elsau	—	Win
ühl, Ober-	3	4	10	Oetwil a.See	Oetwil a.See	Oetwil a.See	—	Mei
Unter-	3	4	9	„	„	„	—	„
„	1	1	3	Dürnten	U.-Dürnten	Dürnten	23	Hin
„	1	1	2	Rümlang	Rümlang	Rümlang	—	Diel
h	3	3	25	Seebach	Seebach	Seebach	—	Zür
os	3	3	26	Hedingen	Hedingen	Hedingen	—	Affo
cker	1	1	7	Uster	Ober-Uster	Uster	57	Ust

Alphabetisches Ortschaften-Verzeichnis.

rtschaften inbegriffen ler und Höfe	Anzahl der Wohnhäuser	Haushaltungen	Wohnbevölkerung	Gemeinde-Zugehörigkeit der Ortschaften: Politische Gemeinde	Schul-Gemeinde	Kirch-Gemeinde	Zivilgemde. No.	Bezirk
sinn . . .	1	1	1	Hütten	Hütten	Hütten	—	Horgen
wies . . .	1	1	3	Bäretswil	Adetswil	Bäretswil	—	Hinwil
- . . .	1	1	7	Gossau	Gossau	Gossau	—	-
" . . .	3	7	28	Rüti	Rüti	Rüti	—	-
" . . .	1	1	7	Wildberg	Schalchen	Wildberg	110	Pfäffikon
ietzer . .	1	1	5	Pfäffikon	Pfäffikon	Pfäffikon	93	-
tenmatt . .	2	2	14	-	Wermatswil	-	—	"
annshäuser	2	2	17	Zürich II	Zürich	Enge	—	Zürich
sbühl . . .	3	3	21	Bubikon	Bubikon	Bubikon	—	Hinwil
shütte . .	1	1	4	Uetikon	Uetikon	Uetikon	—	Meilen
" . .	1	1	3	Dübendorf	Dübendorf	Dübendorf	35	Uster
sloch . .	4	6	32	Meilen	Meilen	Meilen	—	Meilen
" Hinter-	6	6	22	Fischenthal	Boden	Fischenthal	—	Hinwil
" Kleinthal .	2	3	12	-	-	-	—	-
" Ober- .	2	2	6	-	-	-	—	-
" Vorder-	4	4	22	-	-	-	—	-
arüti . . .	9	12	46	Gossau	Herschmettlen	Gossau	—	"
senwies . .	4	4	19	Horgen	Horgen	Horgen	19	Horgen
weid . . .	1	1	4	Fischenthal	Strahlegg	Fischenthal	—	Hinwil
n	5	4	29	Elsau	Elsau	Elsau	—	Winterth.
en	2	2	8	Stäfa	Kirchbühl	Stäfa	—	Meilen
. . . .	1	1	6	Uetikon	Uetikon	Uetikon	—	-
ershaus . .	2	2	8	Turbenthal	Kohlwies	Turbenthal	167	Winterth.
. . . . .	2	2	7	Hittnau	O.-Hittnau	Hittnau	71	Pfäffikon
. . . . .	3	3	19	Wülflingen	Wülflingen	Wülflingen	—	Winterth.
bach . . .	3	4	19	Schlatt	Waltenstein	Schlatt	149	-
hof . . .	2	3	13	Wädenswil	Langrüti	Wädenswil	—	Horgen
mühle . .	1	1	8	Unter-Stammheim	U.-Stammh.	Stammheim	—	Andelfing.
tli	3	3	14	Niederglatt	Niederglatt-Neuhik.	Niederhasli	—	Dielsdorf
li, im . .	10	29	99	Zürich II	Zürich	Wollishofen	—	Zürich
nacker . .	1	1	2	Grüningen	Itzikon	Grüningen	—	Hinwil
ikon . . .	15	14	73	Stallikon	Stallikon	Stallikon	14	Affoltern
metswil . .	1	1	5	Hinwil	Wernetshausen	Hinwil	27	Hinwil
sten . . .	4	5	25	Hombrechtikon	Feldbach	Hombrecht.	—	Meilen
tlig . . .	1	3	8	-	Hombrecht.	-	—	-
. . . .	1	1	8	Wald	Güntisberg	Wald	—	Hinwil
en	7	5	32	Zell	Langenhard	Zell	176	Winterth.
nacker . .	1	1	7	Oetwil a.See	Oetwil a.See	Oetwil a.See	—	Meilen
id	13	14	53	Dürnten	O.-Dürnten	Dürnten	—	Hinwil
brik . . .	3	4	17	Schlieren	Schlieren	Schlieren	—	Zürich
kon . . .	44	118	543	Thalwil	Thalwil	Thalwil	—	Horgen
id	1	2	7	Horgen	Horgen	Horgen	19	-
. . . . .	1	1	6	Hedingen	Hedingen	Hedingen	—	Affoltern
. . . . .	1	1	12	Turbenthal	Kohlwies	Turbenthal	167	Winterth.
n	7	9	32	Horgen	Horgen	Horgen	19	Horgen

Alphabetisches Ortschaften-Verzeichnis.

Ortschaften [illegible] Weiler und Höfe	[illegible]	[illegible]	[illegible]	Gemeinde-Zugehörigkeit der Ortschaften: Politische Gemeinde	Schul-Gemeinde	Kirch-Gemeinde	[illegible]	
[illegible]	[illegible]	[illegible]	[illegible]	[illegible]	[illegible]	Stäfa	—	Me
[illegible]	[illegible]	[illegible]	[illegible]	[illegible]	[illegible]	[illegible]	—	Hi
[illegible]	2	2	[illegible]	[illegible]	[illegible]	[illegible]	—	
[illegible]	[illegible]	[illegible]	[illegible]	[illegible]	[illegible]	[illegible]	34	Us
[illegible]	[illegible]	[illegible]	[illegible]	[illegible]	[illegible]	[illegible]	—	
[illegible]	[illegible]	[illegible]	[illegible]	[illegible]	[illegible]	Volketswil	63	
[illegible]	[illegible]	[illegible]	[illegible]	[illegible]	[illegible]	[illegible]	77	Pf
[illegible]	[illegible]	[illegible]	[illegible]	[illegible]	[illegible]	[illegible]	—	Di
[illegible]	[illegible]	[illegible]	[illegible]	[illegible]	[illegible]	Regensdorf	226	
[illegible]	2	2	[illegible]	[illegible]	[illegible]	Wädenswil	—	Ho
[illegible]	[illegible]	[illegible]	[illegible]	[illegible]	[illegible]	Rifferswil	—	Af
[illegible]	2	2	[illegible]	[illegible]	[illegible]	Hirzel	—	Ho
[illegible]	[illegible]	[illegible]	[illegible]	[illegible]	[illegible]	Hombrecht.	—	Me
[illegible]	2	2	[illegible]	[illegible]	[illegible]	Oetwil a. See	—	
[illegible]	[illegible]	[illegible]	[illegible]	[illegible]	[illegible]	Pfäffikon	91	Pf
[illegible]	[illegible]	[illegible]	4	[illegible]	[illegible]	Stäfa	—	Me
[illegible]	2	[illegible]	[illegible]	[illegible]	[illegible]	Richterswil	—	Ho
[illegible]	4	[illegible]	21	[illegible]	[illegible]	Zumikon	—	Me
[illegible]	1	1	4	[illegible]	[illegible]	Neftenbach	138	Wi
[illegible]	1	1	5	[illegible]	[illegible]	Thalwil	—	Ho
[illegible]	6	6	22	[illegible]	Wolfhausen	Bubikon	—	Hi
[illegible]	3	5	[illegible]	[illegible]	Freienstein	Rorbas	—	Bü
[illegible]	1	1	[illegible]	[illegible]	Kloten	Kloten	205	
[illegible]	3	3	12	Regensdorf	Regensdorf	Regensdorf	226	Di
[illegible]	6	6	[illegible]	Herrliberg	Herrliberg	Herrliberg	—	Me
[illegible]	2	3	9	Stäfa	Uelikon	Stäfa	—	
[illegible]	1	1	8	Richterswil	Richterswil	Richterswil	—	Ho
[illegible]	1	1	5	Meilen	Meilen	Meilen	—	Me
[illegible]	4	10	54	Dietikon	Dietikon	Dietikon, kathol. und Urdorf-Dietikon	—	Zü
[illegible]	1	1	7	Hausen	Hausen	Hausen	—	Af
[illegible]	1	1	3	Freienstein	Freienstein	Rorbas	201	Bü
[illegible]	1	1	3	Lindau	Lindau	Lindau	83	Pf
[illegible]	2	2	12	Russikon	Sennhof-Wilhof	Russikon	102	
[illegible]	3	3	15	Höri	Höri	Bülach	—	Bü
[illegible]	1	2	14	Wädenswil	Wädenswil	Wädenswil	—	Ho
[illegible]	4	4	30	Hofstetten	Huggenberg	Elgg	133	Wi
[illegible]	1	4	14	Richterswil	Richterswil	Richterswil	—	Ho
[illegible]	17	20	114	Kloten	Gerlisberg	Kloten	—	Bü
[illegible]	1	1	2	Adliswil	Adliswil	Adliswil	—	Ho
[illegible] Dorf	28	31	141	Geroldswil	Oetwil-Geroldswil	Weiningen	—	Zü
[illegible]	1	2	3	Wald	Wald	Wald	—	Hi
[illegible]	3	3	13	Sternenberg	Kohlwies	Sternenberg	—	Pf
[illegible]	6	6	26	„	Gfell	„	—	
[illegible]	2	3	12	„	„	„	—	
[illegible]	1	1	3	„	„	„	—	

Alphabetisches Ortschaften-Verzeichnis.

tschaften begriffen r und Höfe	Anzahl der Wohnhäuser	Haushaltungen	Wohnbevölkerung	Gemeinde-Zugehörigkeit der Ortschaften: Politische Gemeinde	Schul-Gemeinde	Kirch-Gemeinde	Zivilgemde. Nr.	Bezirk
er	1	1	6	Gossau	Ottikon	Gossau		Hinwil
i	33	36	158	Dübendorf	Gfenn-Hermikon	Dübendorf	36	Uster
keten Weg .	3	3	19	Gossau	Bertschikon	Gossau	—	Hinwil
getwies . .	3	3	12	Dürnten	O.-Dürnten	Dürnten	"	"
. . . .	1	3	10	Kilchberg	Kilchberg	Kilchberg	—	Horgen
. . . .	17	17	77	Hombrechtikon	Hombrecht.	Hombrecht.	—	Meilen
. . . .	1	1	5	Stäfa	Kirchbühl	Stäfa	—	"
i	1	1	7	Regensdorf	Watt	Regensdorf	227	Dielsdorf
h	6	6	26	Bäretswil	Fehrenwaltsberg	Bäretswil	—	Hinwil
hweid . .	1	1	7	"	"	"	—	"
gg . . .	2	2	9	Wila	Wila	Wila	108	Pfäffikon
g, Ober- .	1	1	8	Fischenthal	Oberhof	Fischenthal	—	Hinwil
Unter- .	1	1	3	"	"	"	—	"
. . . . .	3	3	14	Mönchaltorf	Bertschikon	Mönchaltorf	—	Uster
nüt . . .	2	2	11	Uetikon	Uetikon	Uetikon	—	Meilen
. . .	2	2	12	Stadel	Stadel	Stadel	—	Dielsdorf
egg . . .	1	1	7	Sternenberg	Kohlwies	Sternenberg	—	Pfäffikon
wil . . .	22	36	144	Fischenthal	Gibswil	Fischenthal	—	Hinwil
sen . . .	1	1	6	Bubikon	Bubikon	Bubikon	—	"
shübel . .	23	74	396	Zürich III	Zürich	Wiedikon	—	Zürich
" . .	1	1	6	Küsnacht	Küsnacht	Küsnacht	—	Meilen
nmoos . .	1	1	6	Seen	Eidberg	Seen	152	Winterth.
nbad . . .	20	25	108	Hinwil	Girenbad	Hinwil	"	Hinwil
, . . .	1	1	15	Turbenthal	Hutzikon	Turbenthal	160	Winterth.
ntobel . .	2	2	14	Wila	Blitterswil	Wila	—	Pfäffikon
alden . . .	1	1	8	Illnau	Rikon-Effretikon	Illnau	80	"
ied . . .	3	2	11	Hinwil	Girenbad	Hinwil	—	Hinwil
berg . . .	6	7	29	Waltalingen	Guntalingen	Stammheim	197	Andelfing.
nhard . . .	13	13	65	Ossingen	Ossingen	Ossingen	"	"
nhegi . . .	5	6	28	Schönenberg	Schönenberg-Kirche	Schönenbg.	—	Horgen
nrüti . . .	10	16	77	Wädenswil	Langrüti	Wädenswil	—	"
bach . . .	1	1	9	"	Stocken	"	—	"
h	1	1	6	Mettmenstetten	Mettmenst.	Mettmenst.	11	Affoltern
. . . .	1	1	5	Wettswil	Wettswil	Stallikon	"	"
erweid . .	1	1	12	Kappel	Uerzlikon	Kappel	8	"
tbrugg . .	19	32	153	Opfikon	Opfikon	Kloten	211	Bülach
tfelden, Dorf	159	249	1,096	Glattfelden	Glattfelden	Glattfelden	—	"
Bahnstation	1	1	3	Bülach	Bülach	Bülach	203	"
ndrüti . .	2	2	10	Rüti	Rüti	Rüti	—	Hinwil
ineri . . .	15	35	166	Albisrieden	Albisrieden	Albisrieden	—	Zürich
khausen . .	20	23	139	Dübendorf	Wil-Berg	Dübendorf	35	Uster
ikon . . .	20	19	84	Zumikon	Zumikon	Zumikon	—	Meilen
chi . . .	1	1	9	Aengst	Aengsterthal	Aengst	4	Affoltern
lacker . . .	1	1	4	Gossau	Ottikon	Gossau	—	Hinwil
Unter-	2	2	9	"	Grüt	"	—	"
ibach . . .	49	70	338	Küsnacht	Küsnacht	Küsnacht	—	Meilen

Alphabetisches Ortschaften-Verzeichnis.

Ortschaften inbegriffen Weiler und Höfe				Gemeinde-Zugehörigkeit der Ortschaften				
				Politische Gemeinde	Schul-Gemeinde	Kirch-Gemeinde	Zivilgemde. No.	
[illegible]	1	1	1	[illegible]	[illegible]	Rüti	—	E
[illegible]	1	—	—	[illegible]	Fehlbach	Hombrecht.	—	N
[illegible]	2	4	2	[illegible]	Dorf	Dorf	—	A
[illegible]	1	2	13	Adliswil	Adliswil	Adliswil	—	E
[illegible]	1	1	7	[illegible]	Langnau	Langnau	—	
[illegible]	9	14	63	Seen	Seen	Seen	154	W
[illegible]	89	115	447	[illegible]	Gossau	Gossau	—	H
[illegible]	6	8	39	[illegible]	Thalgarten	Turbenthal	167	W
[illegible]	1	2	10	Horgen	Kapfnach	Horgen	19	H
[illegible]	20	25	194	Seen	Eidberg	Seen	153	W
[illegible]	1	1	6	Aesch	Aesch	Birmensdorf	—	Z
[illegible]	25	30	141	Berg	Graslikon	Berg	187	A
[illegible]	37	51	273	Lindau	Grafstall	Lindau	82	P
[illegible] Dorf	43	51	232	[illegible]	Greifensee	Greifensee	—	U
[illegible]	2	2	9	Dürnten	Tann	Dürnten	24	H
[illegible]	1	2	11	Zürich IV	Zürich	Wipkingen	—	Z
[illegible]	3	3	26	" II	"	Wollishofen	—	
[illegible]	2	2	9	Volketswil	Hegnau	Volketswil	62	U
[illegible]	1	1	5	Weiach	Weiach	Weiach	—	D
[illegible]stall	1	2	11	Hinwil	Hinwil	Hinwil	26	H
[illegible]	3	3	19	Hirzel	Hirzel-Höhe	Hirzel	—	H
"	2	2	9	Wädenswil	Langrüti	Wädenswil	—	
Grindellen	3	4	14	Hausen	Hausen	Hausen	—	A
Grinau	1	2	10	Seen	Seen	Seen	154	W
Grichbüel	2	2	11	Maschwanden	Maschwand.	Maschwand.	—	A
Grossacker	1	1	6	Bäretswil	Bäretswil	Bäretswil	22	H
Grossegg	2	2	9	Fischenthal	Strahlegg	Fischenthal	—	
Grossengaden	2	3	12	Wädenswil	Langrüti	Wädenswil	—	H
Grossenstein	1	1	7	Wetzikon	Robank	Wetzikon	30	H
Grossholz	9	9	44	Mettmenstetten	Mettmenst.	Mettmenst.	11	A
Grossstein	1	1	3	Ottenbach	Ottenbach	Ottenbach	—	
Grosswies, Hintere	1	1	7	Wald	Ried	Wald	—	H
" Vordere	1	2	2		Wald		—	
Grub	2	3	17	Meilen	Ober-Meilen	Meilen	—	M
Gruben	5	5	26	Männedorf	Männedorf	Männedorf	—	
"	1	2	9	Dürnten	O.-Dürnten	Dürnten	—	H
Grubenthal	2	3	9	Illnau	Ottikon	Illnau	79	Pf
Grübchi	2	2	11	Thalwil	Thalwil	Thalwil	—	H
Grüna	14	27	124	Dietikon	Dietikon	Dietikon, kathol. und Urdorf-Dietikon	—	Z
"	1	3	9	Bäretswil	Adetswil	Bäretswil	—	H
"	1	1	13	Gossau	Grüt	Gossau	—	
"	2	2	8	Wila	Wila	Wila	108	Pf
Grueggen	1	1	2	Dinhard	Dinhard	Dinhard	127	W
Grunhof	2	2	11	Gossau	Gossau	Gossau	—	Hi
Grunfeld	4	6	92	Richterswil	Richterswil	Richterswil	—	H

Alphabetisches Ortschaften-Verzeichnis.

Ortschaften inbegriffen ller und Höfe	Anzahl der Wohnhäuser	Anzahl der Haushaltungen	Anzahl der Wohnbevölkerung	Gemeinde-Zugehörigkeit der Ortschaften: Politische Gemeinde	Schul-Gemeinde	Kirch-Gemeinde	Zivilgemde. No.	Bezirk
nen Klee. Im	2	3	15	Thalwil	Thalwil	Thalwil		Horgen
ningen. Städtchen	45	60	217	Grüningen	Grüningen	Grüningen	25	Hinwil
nthal . . .	1	1	7	Wädenswil	Wädenswil	Wädenswil		Horgen
„ . . .	2	3	9	Seen	Seen	Seen	155	Winterth.
t	6	10	46	Albisrieden	Albisrieden	Albisrieden	—	Zürich
. . . .	2	2	15	Mettmenstetten	Mettmenst.	Mettmenst.	11	Affoltern
. . . .	2	2	13	Adliswil	Adliswil	Adliswil	—	Horgen
. . . .	3	3	8	Richterswil	Richterswil	Richterswil	-	„
. . . .	20	23	89	Herrliberg	Herrliberg	Herrliberg	—	Meilen
. . . .	10	10	39	Hombrechtikon	Hombrecht.	Hombrecht.	-	„
. . . .	5	5	31	Meilen	Ober-Meilen	Meilen	-	„
. . . .	3	5	20	Uetikon	Uetikon	Uetikon	—	„
. . . .	38	39	148	Gossau	Grüt	Gossau	—	Hinwil
Vorder- .	6	6	42	Dinhard	Dinhard	Dinhard	126	Winterth.
Hinter- .	5	5	21	Rickenbach	Rickenbach	Rickenbach	-	„
. . . .	1	1	5	Freienstein	Freienstein	Rorbas	201	Bülach
tacker . .	1	2	4	Wald	Wald	Wald	—	Hinwil
train . . .	3	3	9	Hombrechtikon	Hombrecht.	Hombrecht.	—	Meilen
tzen . . .	1	1	7	Illnau	Ottikon	Illnau	79	Pfäffikon
ze	34	71	340	Oberwinterthur	Oberwinterthur	Oberwinterthur	143	Winterth.
nd	19	32	151	Affoltern a. A.	Affoltern a. A.	Affoltern a. A.	—	Affoltern
. . . .	1	1	4	Bonstetten	Bonstetten	Bonstetten	-	„
. . . .	1	1	7	Ottenbach	Ottenbach	Ottenbach		„
. . . .	1	5	21	Meilen	Meilen	Meilen		Meilen
Oberer .	8	14	48	Stäfa	Kirchbühl	Stäfa	-	„
Unterer .	9	10	45	„	„	„	—	„
. . . .	1	1	7	Zumikon	Zumikon	Zumikon	—	„
. . . .	2	2	5	Gossau	Ottikon	Gossau		Hinwil
. . . .	1	1	5	Hinwil	Wernetshausen	Hinwil	27	„
. . . .	3	3	9	Wald	Wald	Wald	—	„
. . . .	8	15	52	Wetzikon	Robenhausen	Wetzikon	31	„
. . . .	2	2	16	Dübendorf	Dübendorf	Dübendorf	35	Uster
. . . .	1	1	4	Pfäffikon	Irgenhausen	Pfäffikon	92	Pfäffikon
. . . .	8	14	48	Turbenthal	Hutzikon	Turbenthal	160	Winterth.
. . . .	2	2	9	Oberweningen	Oberweningen	Schöfflisdorf	-	Dielsdorf
ndbach . .	1	1	4	Fischenthal	Oberhof	Fischenthal	-	Hinwil
ndhalden .	41	57	203	Stäfa	Kirchbühl	Stäfa		Meilen
„ .	1	1	3	Wald	Wald	Wald		Hinwil
ndhof . . .	2	2	11	Wädenswil	Langrüti	Wädenswil	-	Horgen
„ . . .	12	13	57	Oberwinterthur	Stadel	Oberwinterthur	111	Winterth.
ndstein . .	1	1	5	Bertschikon	Gundetswil	Gachnang, Thurgau	111	„
ndthal . .	1	2	7	Bubikon	Bubikon	Bubikon		Hinwil
„ . .	2	8	31	Dürnten	O.-Dürnten	Dürnten		„
. .	4	16	69	Wald	Wald	Wald		„
. .	3	3	14	Wetzikon	Robenhausen	Wetzikon	31	„
olz . . .	2	2	9	Bauma	Bauma	Bauma	—	Pfäffikon

Alphabetisches Ortschaften-Verzeichnis.

Ortschaften inbegriffen Weiler und Höfe	Anzahl der Wohnhäuser	Haushaltungen	Wohnbevölkerung	Gemeinde-Zugehörigkeit der Ortschaften: Politische Gemeinde	Schul-Gemeinde	Kirch-Gemeinde	Eisg. gemde. No.	Be
Gschwader	11	14	66	Uster	Kirch-Uster	Uster	60	Uste
Gschwend	4	4	19	Schönenberg	Schönenberg-Kirche	Schönenbg.	—	Horg
Gschwendboden	2	2	13	Hütten	Hütten	Hütten	—	"
Gschwendmatt	1	2	10	Schönenberg	Schönenberg-Kirche	Schönenbg.	—	"
Gstad	29	50	236	Zollikon	Zollikon	Zollikon	—	Zürc
Gstalden	1	1	5	Horgen	Horgen	Horgen	19	Horg
"	1	1	5	Erlenbach	Erlenbach	Erlenbach	—	Meil
Gsteig	4	4	13	Stäfa	Uerikon	Stäfa	21	"
Gstein	4	4	16	Bubikon	Bubikon	Bubikon	—	Hinw
"	1	2	9	U.-Embrach	U.-Embrach	Embrach	—	Büla
Gsteinler	1	1	6	Hinwil	Hinwil	Hinwil	26	Hinw
Gsteitli	2	4	22	Bassersdorf	Bassersdorf	Bassersdorf	—	Büla
Gubel	1	2	7	Schönenberg	Schönenberg-Kirche	Schönenbg.	—	Horg
"	2	2	10	Bäretswil	Fehrenwaltsberg	Bäretswil	—	Hinw
"	1	1	3	Bauma	Lipperschwendi	Bauma	—	Pfäf
Gublen	24	32	124	"	Bauma	"	—	"
Göch	1	2	9	Pfäffikon	Irgenhausen	Pfäffikon	91	"
Gündisau	38	38	178	Russikon	Gündisau	Russikon	96	"
Gündlikon	12	12	64	Bertschikon	Zünikon	Elgg	113	Wint
Güntisberg	16	18	88	Wald	Güntisberg	Wald	—	Hinw
Güpf	11	18	93	Birmensdorf	Birmensd.	Birmensd.	—	Zürc
"	2	2	17	Hedingen	Hedingen	Hedingen	—	Affol
Gösler	1	1	8	Birmensdorf	Birmensd.	Birmensd.	—	Zürc
Güterstall	1	2	13	Egg	Esslingen	Egg	40	Uste
Gütikhausen	32	32	164	Thalheim	Gütikhausen	Thalheim	192	Ande
Gütli	1	1	6	Egg	Hinter-Egg	Egg	38	Uste
Gütsch	1	1	5	Maur	Ebmatingen	Maur	43	"
Gugel	1	3	12	Schlieren	Schlieren	Schlieren	—	Zürc
Guggach	4	12	39	Zürich	Zürich IV	Wipkingen	—	"
"	6	7	30	Niederweningen	Niederweningen	Niederweningen	—	Diels
Guggeeren	1	1	8	Benken	Benken	Benken	—	Ande
Guggenbühl	5	15	56	Dürnten	Tann	Dürnten	24	Hinw
"	4	4	23	Illnau	Ober-Illnau	Illnau	78	Pfäf
"	1	1	2	Hettlingen	Hettlingen	Hettlingen	—	Wint
"	1	1	5	Wülflingen	Wülflingen	Wülflingen	—	"
"	1	1	6	Humlikon	Humlikon	Andelfingen	—	Ande
"	4	6	20	Zollikon	Zollikon	Zollikon	—	Zürc
"	2	2	13	Horgen	Horgen	Horgen	19	Horg
en, Vorder-	5	5	32	Egg	Vorder-Egg	Egg	38	Uste
Hinter-	3	3	22	Maur	Aesch	Maur	42	"
on	14	30	124	Wetzikon	O.-Wetzikon	Wetzikon	32	Hinw
ud	8	16	69	Dürnten	Tann	Dürnten	24	"
"	1	1	7	Hirzel	Spitzen	Hirzel	—	Horg
wil	31	31	133	Bertschikon	Gundetswil	Gachnang, Thurgau	114	Wint
igen	59	60	285	Waltalingen	Guntalingen	Stammheim	197	Ande
	5	5	19	Hombrechtikon	Uetzikon	Hombrecht.	—	Meil

Alphabetisches Ortschaften-Verzeichnis.

rtschaften ıbegriffen er und Höfe	Anzahl der Wohnhäuser	Anzahl der Haushaltungen	Anzahl der Wohnbevölkerung	Gemeinde-Zugehörigkeit der Ortschaften: Politische Gemeinde	Schul-Gemeinde	Kirch-Gemeinde	Zivilgemde. No.	Bezirk
ɐ	1	2	10	Volketswil	Hegnau	Volketswil	62	Uster
en . . .	1	2	11	Illnau	Unter-Illnau	Illnau	77	Pfäffikon
h	13	16	54	Oetwil a.See	Oetwil a.See	Oetwil a.See	—	Meilen
li	2	2	11	Oberwinterthur	Stadel	Oberwinterthur	146	Winterth.
. . . . .	4	4	19	Zürich III	Zürich	Aussersihl	—	Zürich
. . . . .	1	1	16	Albisrieden	Albisrieden	Albisrieden	—	„
nswil . .	77	81	321	Volketswil	Gutenswil	Volketswil	61	Uster
chür . . .	1	2	10	Uster	Kirch-Uster	Uster	60	„
halden . .	1	1	3	Gossau	Grüt	Gossau	—	Hinwil
lmühle . .	1	1	7	Elgg	Hofstetten	Elgg	—	Winterth.
l	7	14	44	Wädenswil	Ort	Wädenswil	—	Horgen
ıdlen . .	4	3	17	Horgen	Käpfnach	Horgen	19	„
eracker . .	1	1	3	Bäretswil	Fehrenwahlsberg	Bäretswil	—	Hinwil
räckerli . .	1	3	6	Richterswil	Richterswil	Richterswil	—	Horgen
rrüti . . .	1	1	2	Wald	Wald	Wald	—	Hinwil
rsaat . . .	5	5	22	Aeugst	Aeugsterthal	Aeugst	4	Affoltern
ikon . . .	41	48	177	Hinwil	Hadlikon	Hinwil	—	Hinwil
rliberg . .	2	3	24	Birmensdorf	Birmensd.	Birmensd.	—	Zürich
sithal . . .	1	1	5	Wädenswil	Wädenswil	Wädenswil	—	Horgen
sler . . .	1	1	10	Mönchaltorf	Mönchaltorf	Mönchaltorf	49	Uster
e	2	3	11	Wülflingen	Wülflingen	Wülflingen	—	Winterth.
slen . . .	4	4	14	Dürnten	O.-Dürnten	Dürnten	—	Hinwil
sli	2	2	11	Horgen	Horgen	Horgen	19	Horgen
. . . .	2	3	17	„	Horgerberg	„	20	„
. . . .	1	1	2	Bäretswil	Tanne	Bäretswil	—	Hinwil
. . . .	4	5	21	Bubikon	Bubikon	Bubikon	—	„
. . . .	4	5	27	Fischenthal	Oberhof	Fischenthal	—	„
. . . .	3	3	9	Turbenthal	Schmidrüti	Sitzberg	165	Winterth.
slihof . .	6	9	32	Wil	Wil	Wil	—	Bülach
sliweber . .	2	3	9	Horgen	Horgerberg	Horgen	20	Horgen
en	23	47	173	Richterswil	Richterswil	Richterswil	—	„
en	1	1	4	Hombrechtikon	Uetzikon	Hombrecht.	—	Meilen
nerberg . .	2	3	17	Birmensdorf	Birmensd.	Birmensd.	—	Zürich
enacker . .	1	1	3	Wald	Güntisberg	Wald	—	Hinwil
enbuch, Dorf	21	22	100	Hagenbuch	Hagenbuch	Aadorf, Thurg.	130	Winterth.
„ „	33	36	166	„	„	Aawangen. „	130	„
enstall . .	9	10	58	„	Elgg	Elgg	130	„
genberg . .	1	1	9	Elgg	„	Aadorf. Thurg.	—	„
ab	6	6	38	Nürensdorf	Breite	Bassersdorf	208	Bülach
le	4	4	30	Uster	Wermatswil	Uster	58	Uster
. . . .	1	1	4	Adlikon	Oberwil-Niederwil	Andelfingen	182	Andelfing.
len, Obere	2	2	7	Hirzel	Hirzel-Höhe	Hirzel	—	Horgen
„ Untere	5	5	20	„	„	„	—	„
„	3	4	15	Hütten	Hütten	Hütten	—	„
„	1	1	7	Wädenswil	Langrüti	Wädenswil	—	„

177254

Alphabetisches Ortschaften-Verzeichnis.

Ortschaften inbegriffen Weiler und Höfe	[illegible]	[illegible]	[illegible]	Gemeinde-Zugehörigkeit der Ortschaften: Politische Gemeinde	Schul-Gemeinde	Kirch-Gemeinde	Zivilgemde. No.	Bez
Ha[illegible]	1	1	[illegible]	[illegible]	Bettswil	Bäretswil	—	Hinw
„	1	1	[illegible]	[illegible]	Tann	Dürnten	24	„
„	1	1	7	[illegible]	Bodmen	Fischenthal	—	„
„	1	1	[illegible]	[illegible]	Wald	Wald	—	„
	5	[illegible]	[illegible]	[illegible]	O.-Wetzikon	Wetzikon	32	„
[illegible]	3	4	[illegible]	[illegible]	Hinter-Egg	Egg	38	Uster
[illegible]	[illegible]	6	15	[illegible]	„	„	38	„
„	2	2	8	[illegible]	Fällanden	Fällanden	—	„
„	[illegible]	[illegible]	[illegible]	[illegible]	Maur	Maur	45	„
„	1	1	[illegible]	[illegible]	Mönchaltorf	Mönchaltorf	49	„
„	1	1	2	[illegible]	Bauma	Bauma	—	Pfäffi
„	1	1	5	[illegible]	Eidberg	Seen	152	Wint
„ [illegible]	1	3	15	[illegible]	Winterthur	Winterthur	—	„
„ [illegible]	2	23	[illegible]	[illegible]	Flaach	Flaach	—	Ande
„	3	3	[illegible]	[illegible]	Oberglatt	Oberglatt	223	Diels
H[illegible]	1	2	9	[illegible]	Turbenthal	Turbenthal	169	Wint
H[illegible]	3	4	[illegible]	[illegible]	Bäretswil	Bäretswil	22	Hinw
	1	1	5	[illegible]	Freudwil	Uster	50	Uster
H[illegible]	1	1	13	[illegible]	Elgg	Elgg	129	Wint
	1	1	6	[illegible]	Schlatt	Schlatt	148	„
[illegible]	37	78	312	[illegible]	Rüti	Rüti	—	Hinw
[illegible]	2	2	12	[illegible]	Wald	Wald	—	„
[illegible]	7	11	48	„	„	„	—	„
[illegible]	5	5	25	„	Hübli	„	—	„
[illegible]	3	3	11	Meilen	Meilen	Meilen	—	Meile
	2	2	10	„	Ober-Meilen	„	—	„
[illegible]	1	1	5	Buchs	Buchs	Buchs	—	Diels
[illegible]	7	6	28	Horgen	Arn	Horgen	18	Horg
[illegible]	11	11	45	Gossau	Ottikon	Gossau	—	Hinw
	16	16	83	[illegible]	U.-Stammh.	Stammheim	—	Ande
[illegible]	6	8	12	Wädenswil	Wädenswil	Wädenswil	—	Horg
[illegible]	1	1	8	Egg	Vorder-Egg	Egg	38	Uster
[illegible]	1	1	5	Küsnacht	Küsnacht	Küsnacht	—	Meile
[illegible]	184	707	3,409	Zürich III	Zürich	Aussersihl	—	Züric
	2	2	10	Uster	Nänikon	Uster	51	Uster
	6	20	54	Wülflingen	Wülflingen	Wülflingen	—	Wint
„	1	1	5	Bassersdorf	Bassersdorf	Bassersdorf	—	Bülac
„	1	1	3	Neerach	Neerach	Steinmaur	216	Diels
„	2	2	13	Regensdorf	Regensdorf	Regensdorf	226	„
„ Alt	1	2	11	„	„	„	226	„
„ Klein	1	1	8	„	„	„	226	„
„ Neu	1	2	5	„	„	„	226	„
[illegible]berg	9	18	84	Wülflingen	Wülflingen	Wülflingen	—	Wint
[illegible]egg	1	1	10	Regensdorf	Regensdorf	Regensdorf	226	Diels
[illegible]gul	3	6	29	Altstetten	Altstetten	Altstetten	—	Züric
[illegible]hüli	1	2	15	Zürich III	Zürich	Aussersihl	—	„

Alphabetisches Ortschaften-Verzeichnis.

tschaften ibegriffen r und Höfe	Anzahl der Wohnhäuser	Haushaltungen	Wohnbevölkerung	Gemeinde-Zugehörigkeit der Ortschaften: Politische Gemeinde	Schul-Gemeinde	Kirch-Gemeinde	Zivilgemde. No.	Bezirk
rain	3	4	37	Regensdorf	Regensdorf	Regensdorf	226	Dielsdorf
turm	5	13	49	Zürich III	Zürich	Aussersihl	—	Zürich
alden	1	1	9	Hirzel	Hirzel-Höhe	Hirzel	—	Horgen
iti	4	4	26	„	„	„	—	„
niss	1	1	4	Gossau	Ottikon	Gossau	—	Hinwil
er	1	1	4	Herrliberg	Herrliberg	Herrliberg	—	Meilen
	8	10	33	Affoltern a. A.	Affoltern a. A.	Affoltern a. A.	—	Affoltern
	3	3	13	Hombrechtikon	Hombrecht.	Hombrecht.	—	Meilen
	24	24	95	Hittnau	Hasel	Hittnau	70	Pfäffikon
halden	5	8	33	Bauma	Blitterswil	Bauma	—	„
lstud	2	5	27	Wald	Wald	Wald	—	Hinwil
nacker	2	2	7	Hedingen	Hedingen	Hedingen	—	Affoltern
„	1	1	8	Horgen	Arn	Horgen	18	Horgen
„	4	4	18	Herrliberg	Herrliberg	Herrliberg	—	Meilen
„	21	29	96	Männedorf	Männedorf	Männedorf	—	„
„	9	9	30	Gossau	Ottikon	Gossau	—	Hinwil
nbuck	1	1	4	Waltalingen	Waltalingen	Stammheim	198	Andelfing.
nbühl	1	1	4	Bassersdorf	Bassersdorf	Bassersdorf	—	Bülach
ngarten	1	1	9	Langnau	Langnau	Langnau	—	Horgen
nhalden	3	3	21	Meilen	Feld-Meilen	Meilen	—	Meilen
nstrick	2	2	12	Dürnten	O.-Dürnten	Dürnten	—	Hinwil
nweid	1	1	4	Hombrechtikon	Hombrecht.	Hombrecht.	—	Meilen
aub	4	4	15	Schönenberg	Schönenberg-Kirche	Schönenbg.	—	Horgen
en	1	2	10	Langnau	Langnau	Langnau	—	„
	5	6	18	Richterswil	Richterswil	Richterswil	—	„
	3	3	16	Egg	Hinter-Egg	Egg	38 & —	Uster
enbach, Ober-	8	14	51	Stäfa	Kirchbühl	Stäfa	—	Meilen
„ Unter-	8	16	71	„	„	„	—	„
„	2	3	12	Uetikon	Uetikon	Uetikon	—	„
enzopf	3	4	16	Richterswil	Richterswil	Richterswil	—	Horgen
iberg	2	2	11	Niederhasli	Oberhasli	Niederhasli	221	Dielsdorf
mühle	1	1	6	Unter-Embrach	Rorbas	Embrach	—	Bülach
ptikon	16	16	83	Kappel	Uerzlikon	Kappel	6	Affoltern
sacker	1	2	8	Egg	Vorder-Egg	Egg	—	Uster
sen, Dorf	95	121	480	Hausen	Hausen	Hausen	—	Affoltern
	8	10	46	Ossingen	Ossingen	Ossingen	—	Andelfing.
	3	3	18	Ober-Embrach	O.-Embrach	Embrach	199	Bülach
ser	1	5	21	Richterswil	Richterswil	Richterswil	—	Horgen
	1	1	6	Glattfelden	Glattfelden	Glattfelden	203	Bülach
serthal	6	6	31	Hausen	Ebertswil	Hausen	—	Affoltern
sisen	1	2	10	Horgen	Horgerberg	Horgen	20	Horgen
t	1	3	6	Meilen	Feld-Meilen	Meilen	—	Meilen
ngen, Dorf	137	168	683	Hedingen	Hedingen	Hedingen	—	Affoltern
enweg	1	1	4	Neftenbach	Aesch-Ried	Neftenbach	137	Winterth.
schären	2	2	9	Bubikon	Wolfhausen	Bubikon	—	Hinwil

Alphabetisches Ortschaften-Verzeichnis.

Ortschaften inbegriffen Weiler und Höfe	Anzahl der			Gemeinde-Zugehörigkeit der Ortschaften				B
	Wohnhäuser	Haushaltungen	Wohnbevölkerung	Politische Gemeinde	Schul-Gemeinde	Kirch-Gemeinde	Zivilgemde. No.	
Hefern	16	27	103	Wald	Wald	Wald	—	Hin
Hefferswil	20	21	85	Mettmenstetten	Hefferswil	Mettmenst.	10	Affo
Heggen, Hintere	1	1	5	Grüningen	Binzikon	Grüningen	—	Hin
„ Vordere	3	2	15	„	„	„	—	„
Hegi	73	98	399	Oberwinterthur	Hegi	Oberwinterthur	142	Win
Hegimoos	2	3	13	Wädenswil	Stocken	Wädenswil	—	Hor
Hegisau	1	1	4	Fischenthal	Bodmen	Fischenthal	—	Hin
Hegnau	77	84	359	Volketswil	Hegnau	Volketswil	62	Ust
Heilenbach	4	5	21	Horgen	Horgen	Horgen	19	Hor
Heiletsegg	2	2	7	Bauma	Gfell	Bauma	—	Pfä
Heimenstein	1	1	11	Seuzach	Seuzach	Seuzach	159	Win
Heimgarten	10	10	37	Bülach	Bülach	Bülach	—	Bül
Heisch	66	74	234	Hausen	Hausen	Hausen	—	Affo
Heispel	2	2	7	Grüningen	Binzikon	Grüningen	—	Hin
Heiten	1	1	6	Hütten	Hütten	Hütten	—	Hor
Heiterthal	1	1	12	Schlatt	Eidberg	Schlatt	152	Win
Hell	5	7	53	Langnau	Langnau	Langnau	—	Hor
„	2	3	16	Maur	Maur	Maur	45	Ust
Helligematt	1	1	2	Aesch	Aesch	Birmensdorf	—	Zür
Hengerten	3	4	23	Hütten	Hütten	Hütten	—	Hor
Henggart, Dorf	64	80	347	Henggart	Henggart	Henggart	—	And
Henne	1	2	13	Wetzikon	O.-Wetzikon	Wetzikon	32	Hin
Hermatschwendi	1	2	5	Bäretswil	Hof	Bäretswil	—	„
Hermatswil	26	26	114	Pfäffikon	Hermatswil	Pfäffikon	90	Pfä
Hermen	1	1	4	Adliswil	Adliswil	Adliswil	—	Hor
Hermetsloo	1	2	7	Altstetten	Altstetten	Altstetten	—	Zür
Hermikon	16	18	85	Dübendorf	Gfenn-Hermikon	Dübendorf	37	Ust
Herner	18	27	146	Horgen	Horgen	Horgen	19	Hor
Herrenweg	5	7	21	Männedorf	Männedorf	Männedorf	—	Mei
„	9	10	42	Volketswil	Volketswil	Volketswil	64	Ust
Herrenwiesen	1	2	8	Hochfelden	Hochfelden	Bülach	—	Bül
Herrgass	9	9	38	Hombrechtikon	Hombrecht.	Hombrecht.	—	Mei
Herrgasse	6	13	51	Neftenbach	Neftenbach	Neftenbach	139	Win
Herrliberg, Dorf (Siehe Dächliswil)	—	—	—	Herrliberg	Herrliberg	Herrliberg	—	Mei
Herrliberg b. d. Kirche	25	26	105	„	„	„	—	„
„ am See	15	19	87	„	„	„	—	„
„	18	18	86	Gossau	Herschmettlen	Gossau	—	Hin
Herrlisberg	21	25	109	Wädenswil	Langrüti	Wädenswil	—	Hor
Herschmettlen	23	28	110	Gossau	Herschmettlen	Gossau	—	Hin
Herte	36	65	253	Bülach	Bülach	Bülach	—	Bül
Herten, Ober-	4	4	19	Altikon	Altikon	Altikon	—	Win
„ Unter-	8	8	39	„	„	„	—	„
Herti	1	1	5	Kappel	Kappel	Kappel	7	Affo
Herweg	1	1	10	Dietikon	Dietikon	Dietikon, kath. und Urdorf-Dietikon	—	Zür

Alphabetisches Ortschaften-Verzeichnis.

rtschaften inbegriffen ler und Höfe	Anzahl der Wohnhäuser	Haushaltungen	Wohnbevölkerung	Gemeinde-Zugehörigkeit der Ortschaften: Politische Gemeinde	Schul-Gemeinde	Kirch-Gemeinde	Zivilgemde. No.	Bezirk
veg	5	8	33	Nieder-Urdorf	Urdorf	Urdorf-Dietikon	—	Zürich
:ogenmühle	9	12	56	Wallisellen	Schwamendingen	Schwamendingen	—	Bülach
ibach	82	131	612	Küsnacht	Küsnacht	Küsnacht	—	Meilen
iben	2	2	4	-	-	-	—	-
ien	1	1	5	Wädenswil	Stocken	Wädenswil	—	Horgen
	1	1	2	Wald	Hübli	Wald	—	Hinwil
engütli	3	7	39	Wülflingen	Wülflingen	Wülflingen	—	Winterth.
enwies	1	1	3	Gossau	Gossau	Gossau	—	Hinwil
lingen, Dorf	79	90	430	Hettlingen	Hettlingen	Hettlingen	—	Winterth.
- Bahnstation	2	3	11	-	-	-	—	-
bach	2	2	15	Horgen	Horgen	Horgen	19	Horgen
berg	3	3	16	Maur	Aesch	Maur	45	Uster
el	1	2	3	Thalwil	Thalwil	Thalwil	—	Horgen
enweidli	1	2	12	Hinwil	Hinwil	Hinwil	26	Hinwil
garten	1	1	2	Mönchaltorf	Mönchaltorf	Mönchaltorf	49	Uster
ler	1	1	4	Ellikon a. d. Th.	Ellikon a. d. Th.	Ellikon a. d. Th.	—	Winterth.
ried	36	119	493	Zürich III	Zürich	Wiedikon	—	Zürich
rüti	2	2	12	Sternenberg	Gfell	Sternenberg	—	Pfäffikon
	4	5	22	Elgg	Hofstetten	Elgg	—	Winterth.
	1	1	2	Zell	Rikon	Zell	178	-
ssberg	11	11	43	Mönchaltorf	Bertschikon	Mönchaltorf	—	Uster
ssenbühl	2	2	8	Hinwil	Hinwil	Hinwil	26	Hinwil
sseracker	1	2	8	Egg	Vorder-Egg	Egg	38	Uster
isberg	2	4	28	Wald	Güntisberg	Wald	-	Hinwil
melreich	1	1	3	Weisslingen	Theilingen	Weisslingen	106	Pfäffikon
meri	4	3	17	Wädenswil	Langrüti	Wädenswil	—	Horgen
eracker	2	2	11	Bubikon	Bubikon	Bubikon	—	Hinwil
erberg	1	1	8	Stallikon	Stallikon	Stallikon	15	Affoltern
„	1	1	5	Schönenberg	Schönenberg-Kirche	Schönenbg.	—	Horgen
„	2	2	11	Uetikon	Uetikon	Uetikon	—	Meilen
„	1	1	3	Bäretswil	Bäretswil	Bäretswil	22	Hinwil
„	4	4	21	Sternenberg	Sternenberg	Sternenberg	—	Pfäffikon
erburg	1	1	11	Meilen	Meilen	Meilen	—	Meilen
„	14	15	61	Bäretswil	Tanne	Bäretswil	—	Hinwil
eregg	2	2	12	Wiesendangen	Wiesendangen	Wiesendangen	174	Winterth.
ergasse	3	7	24	Thalwil	Thalwil	Thalwil	—	Horgen
ergrund	1	1	4	Fischenthal	Boden	Fischenthal	—	Hinwil
erholz	3	3	8	Hombrechtikon	Hombrechtikon	Hombrecht.	—	Meilen
„	1	2	11	Gossau	Gossau	Gossau	—	Hinwil
„	1	1	7	Grüningen	Grüningen	Grüningen	—	-
ernord	2	2	13	Wald	Laupen	Wald	—	-
„	15	28	104	-	Wald	-	—	-
irrüti	3	3	16	Horgen	Arn	Horgen	18	Horgen
„	2	2	8	Gossau	Gossau	Gossau	—	Hinwil
irwald	1	1	3	Wald	Hübli	Wald	—	-
rwies	9	9	25	Bauma	Bauma	Bauma	—	Pfäffikon

[illegible]ches Ortschaften-Verzeichnis.

Gemeinde-Zugehörigkeit der Ortschaften				
Politische Gemeinde	Schul-Gemeinde	Kirch-Gemeinde	Zivil-gemeinde No.	
	Hinwil	[illegible]	26	Hi
	Manzenhub	[illegible]	—	Pf
	Horgen	[illegible]	19	Ho
	Hübli	[illegible]	—	Hi
[illegible]	Bonstetten	[illegible]	—	Af
[illegible]	Wülflingen	[illegible]	—	Wi
	Wald	[illegible]	—	Hi
[illegible]	Zürich	[illegible]	—	Zü
[illegible]	Regensberg	[illegible]	—	Di
[illegible]	Richterswil	[illegible]	—	Ho
	Hirzel-Kirche	[illegible]	—	
[illegible]	Richterswil	[illegible]	—	
	Ebertswil	[illegible]	—	Af
	Hübli	Wald	—	Hi
	Hittenberg	„	—	
	O.-Hittnau	Hittnau	71	Pf
	U.-Hittnau	„	72	
	Ottenbach	Ottenbach	—	Af
	Wülflingen	Wülflingen	—	W
	Hochfelden	Bülach	—	Bü
	„	„	—	
	Limberg	Küsnacht	—	M
	Ettenhausen	Wetzikon	28	Hi
	Bachs	Bachs	—	Di
[illegible]	Oetwil a. See	Oetwil a. See	—	M
	Gundisau	Russikon	96	Pf
	Feldbach	Hombrecht.	—	M
	Bachs	Bachs	—	Di
	Sternenberg	Sternenberg	—	Pf
	„	„	—	
	Wermatswil	Pfäffikon	89	
	Bauma	Bauma	—	
	Langnau	Langnau	—	Ho
[illegible]	Weiach	Weiach	—	Di
	„	„	—	
	[illegible]likon	Zollikon	—	Zü
	Hedingen	Hedingen	—	Af
	Hirzel-Höhe	Hirzel	—	Ho
	Hirzel-Kirche	„	—	
[illegible]	[illegible]ikon	Volketswil	65	Us
[illegible]	Bauma	Bauma	—	Pf
[illegible]	[illegible] Stammh.	Stammheim	—	An
[illegible]	Bülach	Bülach	—	Bü
[illegible]	Niederweningen	Niederweningen	—	Di
[illegible]	Wald	Wald	—	Hi
[illegible]	Höngg	Höngg	—	Zü

Alphabetisches Ortschaften-Verzeichnis.

schaften begriffen und Höfe	Anzahl der Wohnhäuser	Haushaltungen	Wohnbevölkerung	Gemeinde-Zugehörigkeit der Ortschaften: Politische Gemeinde	Schul-Gemeinde	Kirch-Gemeinde	Zivilgemde. No.	Bezirk
er	1	1	7	Mettmenstetten	Mettmenst.	Mettmenst.	11	Affoltern
Nieder-	12	14	86	Höri	Höri	Bülach	—	Bülach
Ober-	19	22	115	„	„	„	—	„
n	19	21	81	Bauma	Bauma	Bauma	—	Pfäffikon
Alt-	2	2	10	Fischenthal	Lenzen	Fischenthal	—	Hinwil
Hinter-	4	4	18	„	Hörnli	„	—	„
-Kulm	1	1	5	„	„	„	—	„
Ober-	1	1	4	„	„	„	—	„
m	3	7	27	Zürich II	Zürich	Wollishofen	—	Zürich
	10	22	102	Thalwil	Thalwil	Thalwil	—	Horgen
	6	8	41	Herrliberg	Herrliberg	Herrliberg	—	Meilen
	6	12	55	Bäretswil	Hof	Bäretswil	—	Hinwil
	26	31	115	Egg	Vorder-Egg	Egg	—	Uster
Inter-	13	31	87	„	„	„	—	„
	1	2	10	Oberglatt	Oberglatt	Oberglatt	223	Dielsdorf
ter	1	2	6	Dietikon	Dietikon	Dietikon, kathol. u. Urdorf-Dietikon	—	Zürich
	1	1	4	Wädenswil	Langrüti	Wädenswil	—	Horgen
	2	2	8	Rüti	Rüti	Rüti	—	Hinwil
	2	2	9	Wald	Laupen	Wald	—	„
	1	1	3	Brütten	Brütten	Brütten	—	Winterth.
	2	2	12	Oberglatt	Oberglatt	Oberglatt	223	Dielsdorf
	33	41	195	Männedorf	Männedorf	Männedorf	—	Meilen
ng	1	1	10	Oberwinterthur	Hegi	Oberwinterthur	142	Winterth.
lden	6	6	22	Hittnau	O.-Hittnau	Hittnau	71	Pfäffikon
	2	2	12	Egg	Vorder-Egg	Egg	—	Uster
tür	6	13	56	Bäretswil	Hof	Bäretswil	—	Hinwil
tten	77	128	476	Meilen	Meilen	Meilen	—	Meilen
	1	1	3	Wila	Wila	Wila	108	Pfäffikon
Dorf	12	12	57	Hofstetten	Hofstetten	Elgg	134	Winterth.
	1	1	3	Neftenbach	Neftenbach	Neftenbach	139	„
	2	2	6	Turbenthal	Bühl	Turbenthal	161	„
	21	26	137	Oberglatt	Hofstetten	Oberglatt	222	Dielsdorf
es	1	1	6	Aesch	Aesch	Birmensdorf	—	Zürich
hl	12	12	57	Herrliberg	Herrliberg	Herrliberg	—	Meilen
berg	1	1	6	Schönenberg	Schönenberg-Kirche	Schönenbg.	—	Horgen
rain	1	2	10	Wald	Wald	Wald	—	Hinwil
twil	1	1	9	Adliswil	Adliswil	Adliswil	—	Horgen
	2	2	10	Hombrechtikon	Hombrecht.	Hombrecht.	—	Meilen
	21	34	126	Stäfa	Kirchbühl	Stäfa	—	„
rren	1	1	3	Mönchaltorf	Mönchaltorf	Mönchaltorf	49	Uster
rain	1	1	5	Russikon	Gündisau	Russikon	96	Pfäffikon
istein	3	3	8	Bäretswil	Wappenswil	Bäretswil	—	Hinwil
weidli	1	1	3	„	„	„	—	„
ah	3	3	12	Hombrechtikon	Hombrecht.	Hombrecht.	—	Meilen
ass	6	8	38	„	„	„	—	„

Alphabetisches Orts[illegible]-Verzeichnis.

Ortschaften inbegriffen Weiler und Höfe	Anzahl der Wohnhäuser	Anzahl der Haushaltungen	Anzahl der Wohnbevölkerung	Gemeinde[illegible]igkeit der Ortschaften: Politische Gemeinde	Schul-Gemeinde	Kirch-Gemeinde	Bürgergemeinde No.	Bez[illegible]
Hinwil, Dorf	154	201	891	Hinwil	Thalwil	Thalwil	—	Horg[illegible]
Hinzenberg	1	1	6	Wila	Oetwil a.See	Oetwil a.See	—	Meile[illegible]
Hirsacker	5	10	49	Horgen	Hinter-Egg	Egg	38	Uste[illegible]
Hirschacker	1	1	4	Wald	Seebach	Seebach	—	Züri[illegible]
Hirschenbach	1	1	3	Bom[illegible]	Opfikon	Kloten	211	Bülac[illegible]
Hirschgut	1	1	8	Wald	Bauma	Bauma	—	Pfäff[illegible]
Hirschlen	1	1	4	Wald	Regensdorf	Regensdorf	226	Diel[illegible]
Hirslanden	402	1224	5,408	Zür[illegible]	Ober-Meilen	Meilen	—	Meile[illegible]
Hirsmühle	2	2	8	[illegible]	Richterswil	Richterswil	—	Horg[illegible]
Hirtenstall	15	53	182	[illegible]	Oetwil a.See	Oetwil a.See	—	Meile[illegible]
Hirzel, Dorf	25	29	122	[illegible]	Binzikon	Grüningen	—	Hinw[illegible]
Hirzen	4	5	21	[illegible]	Wädenswil	Wädenswil	—	Horg[illegible]
Hirzwangen	7	7	34	[illegible]	Feldbach	Hombrecht.	—	Meile[illegible]
Hischwil	15	15	47	[illegible]	Hinwil	Hinwil	26	Hinw[illegible]
Hittenberg	21	21	[illegible]	[illegible]	Wermatswil	Pfäffikon	89	Pfäff[illegible]
Hittnau, Ober-	70	78	301	[illegible]	Rifferswil	Rifferswil	—	Affo[illegible]
„ Unter-	72	78	[illegible]	[illegible]	Bubikon	Bubikon	—	Hinw[illegible]
Hobacker	2	2	[illegible]	[illegible]	Undalen	Bauma	—	Pfäff[illegible]
Hobelwerk	1	1	[illegible]	[illegible]	Hombrecht.	Hombrecht.	—	Meile[illegible]
Hochfelden, Dorf	70	84	[illegible]	[illegible]	Fällanden	Fällanden	—	Uste[illegible]
„ Zwirnerei	1	1	[illegible]	[illegible]	Horben	Illnau	78	Pfäff[illegible]
Hochrüti	3	4	[illegible]	[illegible]	Horgen	Horgen	19	Horg[illegible]
„	3	4	[illegible]	[illegible] II	Zürich	Wollishofen	—	Züri[illegible]
„	1	1	[illegible]	[illegible]	Aesch	Birmensdorf	—	„
Hochstrass	3	[illegible]	[illegible]	[illegible]	Höngg	Höngg	—	„
Hochtanne	1	[illegible]	[illegible]	[illegible]berg	Kilchberg	Kilchberg	—	Hor[illegible]
Hochwacht	1	[illegible]	[illegible]	[illegible]den	Oberrieden	Oberrieden	—	„
Hodleten	[illegible]	[illegible]	[illegible]	[illegible]swil	Richterswil	Richterswil	—	„
Höchstock	[illegible]	[illegible]	[illegible]	[illegible]	Feld-Meilen	Meilen	—	Meil[illegible]
„ Unter-	[illegible]	[illegible]	[illegible]	[illegible]	Unter-Illnau	Illnau	77	Pfäf[illegible]
Hochweid	[illegible]	[illegible]	[illegible]	[illegible]berg	Kilchberg	Kilchberg	—	Hor[illegible]
Hoekler	[illegible]	[illegible]	[illegible]	[illegible]rieden	Oberrieden	Oberrieden	—	„
[illegible]	[illegible]	[illegible]	[illegible]	[illegible]	Zell	Zell	179	Win[illegible]
[illegible]	[illegible]	[illegible]	[illegible]	[illegible]	„	„	179	
[illegible]	[illegible]	[illegible]	[illegible]	[illegible]	Rüti	Rüti	—	Hin[illegible]
[illegible]	[illegible]	[illegible]	[illegible]	[illegible]	Esslingen	Egg	41	Uste[illegible]
[illegible]	[illegible]	[illegible]	[illegible]	[illegible]h V	Zürich	Neumünster	—	Zür[illegible]
[illegible]	[illegible]	[illegible]	[illegible]	[illegible]	Ebertswil	Hausen	—	Affo[illegible]
[illegible]	[illegible]	[illegible]	[illegible]	[illegible]ch IV	Zürich	Oberstrass	—	Zür[illegible]
[illegible]	[illegible]	[illegible]	[illegible]	[illegible]kon	Zollikon	Zollikon	—	„
[illegible]	[illegible]	[illegible]	[illegible]	[illegible]	„	„	—	„
[illegible]	[illegible]	[illegible]	[illegible]	[illegible]rieden	Oberrieden	Oberrieden	—	Hor[illegible]
[illegible]	[illegible]	[illegible]	[illegible]	[illegible]	Hombrecht.	Hombrecht.	—	Mei[illegible]
[illegible]	[illegible]	[illegible]	[illegible]	[illegible]kon	Uetikon	Uetikon	—	„
[illegible]	[illegible]	[illegible]	[illegible]	[illegible]nten	O.-Dürnten	Dürnten	—	Hin[illegible]
[illegible]	[illegible]	[illegible]	[illegible]	[illegible]wil	Hadlikon	Hinwil	—	„

Alphabetisches Ortschaften-Verzeichnis.

Ortschaften und Höfe	Anzahl der Wohnhäuser	Haushaltungen	Wohnbevölkerung	Gemeinde-Zugehörigkeit der Ortschaften: Politische Gemeinde	Schul-Gemeinde	Kirch-Gemeinde	Zivilgemde. No.	Bezirk
	7	10	47	Wald	Ried	Wald	—	Hinwil
	8	27	82	"	Wald	"	—	"
	6	6	32	Neftenbach	Neftenbach	Neftenbach	139	Winterth.
	4	4	27	"	"	"	139	"
	2	1	3	"	"	"	139	"
	3	3	16	Buch	"	Buch	—	Andelfing.
	5	8	38	Bassersdorf	Bassersdorf	Bassersdorf	—	Bülach
	2	2	10	Dürnten	O.-Dürnten	Dürnten	—	Hinwil
	3	3	21	Wald	Ried	Wald	—	"
	6	6	34	Bachs	Thal	Bachs	—	Dielsdorf
	1	1	3	Fischenthal	Gibswil	Fischenthal	—	Hinwil
	1	1	4	Maur	Maur	Maur	45	Uster
	1	1	3	Mönchaltorf	Mönchaltorf	Mönchaltorf	49	"
	14	29	112	Wald	Laupen	Wald	—	Hinwil
	2	3	21	Schlieren	Schlieren	Schlieren	—	Zürich
	6	8	28	Bubikon	Wolfhausen	Bubikon	—	Hinwil
	6	8	29	Wald	Hübli	Wald	—	"
	2	2	11	Mettmenstetten	Hefferswil	Mettmenst.	10	Affoltern
	1	1	9	Neftenbach	Neftenbach	Neftenbach	139	Winterth.
	5	5	21	Richterswil	Richterswil	Richterswil	—	Horgen
	9	21	78	Horgen	Horgen	Horgen	19	"
	7	9	40	Rüti	Rüti	Rüti	—	Hinwil
	4	5	22	Töss	Töss	Töss	—	Winterth.
	1	1	6	Weisslingen	Weisslingen	Weisslingen	107	Pfäffikon
	1	3	6	Zollikon	Zollikon	Zollikon	—	Zürich
	41	41	194	Neftenbach	Hünikon	Neftenbach	138	Winterth.
	106	118	516	Hüntwangen	Hüntwang.	Wil	—	Bülach
	1	1	13	Seebach	Seebach	Seebach	—	Zürich
	3	4	17	Zürich II	Zürich	Enge	—	"
	1	1	8	Stallikon	Buchenegg-Dägerst.	Stallikon	13	Affoltern
	1	2	9	Wülflingen	Wülflingen	Wülflingen	—	Winterth.
	4	5	31	Uster	Riedikon	Uster	53	Uster
	1	1	10	"	"	"	53	"
	26	33	139	Hütten	Hütten	Hütten	—	Horgen
	3	3	14	Bäretswil	Bäretswil	Bäretswil	—	Hinwil
	2	2	12	"	Fehrenwaltsberg	"	—	"
	9	14	64	Niederweningen	N.-Wening.	N.-Wening.	—	Dielsdorf
	1	1	6	Stäfa	Kirchbühl	Stäfa	—	Meilen
	3	3	16	Hüttikon	Dänikon-Hüttikon	Otelfingen	—	Dielsdorf
	16	19	104	"	"	"	—	"
	2	2	9	Hofstetten	Huggenberg	Elgg	133	Winterth.
	1	1	5	"	"	"	133	"
	9	9	37	"	"	"	135	"
	1	1	8	Schönenberg	Schönenberg-Kirche	Schönenbg.	—	Horgen
	10	11	50	Pfäffikon	Wallikon	Pfäffikon	95	Pfäffikon
	53	54	245	Humlikon	Humlikon	Andelfingen	—	Andelfing.

Alphabetisches Ortschaften-Verzeichnis.

Ortschaften inbegriffen Weiler und Höfe	Anzahl der Wohnhäuser	Haushaltungen	Wohnbevölkerung	Gemeinde-Zugehörigkeit der Ortschaften: Politische Gemeinde	Schul-Gemeinde	Kirch-Gemeinde	Entfernung in Min.
Hummerig	2	2	13	Herrliberg	Herrliberg	Herrliberg	—
Hundig	1	1	14	Glattfelden	Glattfelden	Glattfelden	203
Hundsrücken	7	7	22	Gossau	Ottikon	Gossau	—
„	2	2	5	Wald	Hübli	Wald	—
Hunert	1	1	44	Stäfa	Uelikon	Stäfa	—
Hutzikon	67	93	381	Turbenthal	Hutzikon	Turbenthal	160
Iberg	27	28	129	Seen	Iberg	Seen	153
Ilanzhof	2	5	21	Zürich IV	Zürich	Unterstrass	—
Illingermühle	3	4	33	U.-Embrach	U.-Embrach	Embrach	—
Illnau, Ober-	57	69	300	Illnau	Ober-Illnau	Illnau	76
„ Unter-	108	117	559	„	Unter-Illnau	„	77
Industriequartier	191	254	10,975	Zürich III	Zürich	Aussersihl	—
Insel	1	2	9	Rüti	Rüti	Rüti	—
„	1	4	21	Wülflingen	Wülflingen	Wülflingen	—
Irgenhausen	71	83	387	Pfäffikon	Irgenhausen	Pfäffikon	91
Isenbach	2	2	11	Bonstetten	Bonstetten	Bonstetten	—
Isenbach	1	1	7	Ottenbach	Ottenbach	Ottenbach	—
Isenbach	2	2	7	Marthalen	Marthalen	Marthalen	191
Iseni	1	1	5	Egg	Hinter-Egg	Egg	38
Isikon	25	25	109	Hittnau	Wallikon	Hittnau	73
Isler	3	3	11	Gossau	Ottikon	Gossau	—
Isler	11	13	53	Erlenbach	Erlenbach	Erlenbach	—
Isler	3	10	43	Altstetten	Altstetten	Altstetten	—
Isner	8	8	36	Hedingen	Hedingen	Hedingen	—
Isenbach	19	20	84	Küsnacht	Küsnacht	Küsnacht	—
Itzikon	73	52	189	Grüningen	Itzikon	Grüningen	—
J	1	1	6	Wila	Wila	Wila	108
J	1	1	10	Zürich V	Zürich	Fluntern	—
J	2	2	17	Hofstetten	Waltenstein	Elgg	136
„	3	11	43	Bülach	Bülach	Bülach	—
„	2	9	34	Hochfelden	Hochfelden	„	—
Jetten	2	2	4	Rüschlikon	Rüschlikon	Rüschlikon	—
Johannsburg	1	1	8	Hütten	Hütten	Hütten	—
Jonabrücke	1	2	11	Wald	Wald	Wald	—
Jonahügel	4	7	51	Dürnten	Tann	Dürnten	24
Jonathal	3	4	32	„	„	„	24
„	5	8	35	Wald	Wald	Wald	—
Josenhof	6	6	28	Bäretswil	Tann	Bäretswil	—
Joweid	1	1	5	Rüti	Rüti	Rüti	—
Juch	1	1	7	Schwerzenbach	Schwerzenbach	Schwerzenbach	—
Juchen	1	1	5	Bassersdorf	Bassersdorf	Bassersdorf	—
Juckern	16	24	112	Bauma	Bäretswil	Bauma	—
Jungholz	2	2	11	Gossau	Gossau	Gossau	—
Junker	1	1	10	Adliswil	Adliswil	Adliswil	—
Just	1	1	9	Meilen	Meilen	Meilen	—

Alphabetisches Ortschaften-Verzeichnis.

haften griffen und Höfe	Anzahl der Wohnhäuser	Haushaltungen	Wohnbevölkerung	Gemeinde-Zugehörigkeit der Ortschaften: Politische Gemeinde	Schul-Gemeinde	Kirch-Gemeinde	Zivilgemde. No.	Bezirk
. . . .	6	6	29	Turbenthal	Bühl	Turbenthal	161	Winterth.
n . . .	4	4	29	Illnau	Ottikon	Illnau	78	Pfäffikon
en . .	6	7	37	Dübendorf	Dübendorf	Dübendorf	34	Uster
di . .	3	3	16	Bauma	Blitterswil	Bauma	—	Pfäffikon
s . . .	3	6	26	Bubikon	Bubikon	Bubikon	—	Hinwil
h . . .	41	89	381	Horgen	Käpfnach	Horgen	19	Horgen
. . . .	1	3	8	Bonstetten	Bonstetten	Bonstetten	—	Affoltern
en . . .	1	2	9	Rümlang	Rümlang	Rümlang	—	Dielsdorf
. . . .	3	4	21	"	"	"	—	"
eidli . .	1	2	5	Wald	Wald	Wald	—	Hinwil
. . . .	5	5	21	Hirzel	Hirzel-Kirche	Hirzel	—	Horgen
hl . . .	1	1	6	Richterswil	Richterswil	Richterswil	—	"
g . . .	10	10	36	Turbenthal	Schmidrüti	Sitzberg	165	Winterth.
f . . .	2	2	15	Dättlikon	Dättlikon	Dättlikon	—	"
m . . .	1	1	3	Hochfelden	Hochfelden	Bülach	—	Bülach
ren . .	4	5	33	Wädenswil	Stocken	Wädenswil	—	Horgen
. . . .	2	2	14	Affoltern a. A.	Affoltern a. A.	Affoltern a. A.	—	Affoltern
. . . .	11	14	71	Horgen	Käpfnach	Horgen	19	Horgen
. . . .	1	1	5	Obfelden	Obfelden	Obfelden	—	Affoltern
. . . .	1	1	5	Sternenberg	Kohltobel	Sternenberg	—	Pfäffikon
. . . .	1	1	8	Oberweningen	Oberweningen	Schöfflisd.	—	Dielsdorf
m . . .	1	1	6	Schöfflisdorf	Schöfflisd.	"	—	"
den . .	1	1	3	Schönenberg	Schönenb.-Mittelberg	Schönenbg.	—	Horgen
ein . .	4	7	30	Küsnacht	Limberg	Küsnacht	—	Meilen
n . . .	1	1	4	Dürnten	U.-Dürnten	Dürnten	23	Hinwil
ti . . .	1	1	5	Horgen	Horgen	Horgen	19	Horgen
. . . .	7	12	46	Zürich V	Zürich	Neumünster	—	Zürich
. . . .	2	2	17	Bonstetten	Bonstetten	Bonstetten	—	Affoltern
. . . .	4	6	26	Stäfa	Kirchbühl	Stäfa	—	Meilen
. . . .	7	8	31	Zumikon	Zumikon	Zumikon	—	"
. . . .	1	2	5	Gossau	Gossau	Gossau	—	Hinwil
. . . .	2	3	14	Wald	Laupen	Wald	—	"
. . . .	1	1	5	Turbenthal	Thalgarten	Turbenthal	167	Winterth.
Dorf . .	12	12	234	Kappel	Kappel	Kappel	7	Affoltern
. . . .	10	10	49	Hagenbuch	Schmeit	Elgg	131	Winterth.
. . . .	4	11	44	Altstetten	Altstetten	Altstetten	—	Zürich
Unteres .	6	18	82	"	"	"	—	"
tein . .	7	9	31	Ottenbach	Ottenbach	Ottenbach	—	Affoltern
eid . .	2	4	14	Uetikon	Uetikon	Uetikon	—	Meilen
örnli . .	3	3	5	Fischenthal	Hörnli	Fischenthal	—	Hinwil
. . . .	1	1	2	Bauma	Lipperschwendi	Bauma	—	Pfäffikon
len . .	1	2	12	Meilen	Ober-Meilen	Meilen	—	Meilen
bühl . .	3	7	31	Altstetten	Altstetten	Altstetten	—	Zürich
. . . .	8	8	51	Hirzel	Hirzel-Höhe	Hirzel	—	Horgen
of . . .	5	5	35	Niederhasli	Niederhasli	Niederhasli	220	Dielsdorf
tti . . .	7	8	50	Rümlang	Rümlang	Rümlang	—	"

Alphabetisches Ortschaften-Verzeichnis.

Ortschaften inbegriffen Weiler und Höfe	[illegible]			Gemeinde-Zugehörigkeit der Ortschaften				Be
	[illegible]	[illegible]	[illegible]	Politische Gemeinde	Schul-Gemeinde	Kirch-Gemeinde	Zivil-gemde. No.	
Katzensee	2	1	22	Regensdorf	Watt	Regensdorf	227	Diel
Katzensteig	1	1	5	Seen	Seen	Seen	154	Wint
Katzentobel	1	1	4	Hinwil	Hadlikon	Hinwil	—	Hinw
Katzeren	9	14	61	Horgen	Horgen	Horgen	19	Horg
Kefi	1	4	14	Wald	Laupen	Wald	—	Hinw
Kefikon zürch.	16	16	63	Bertschikon	Gundetswil	Gachnang, Thurgau	115	Wint
Kehlhof	26	34	122	Stäfa	Kirchbühl	Stäfa	—	Meil
„	6	6	28	Neftenbach	Neftenbach	Neftenbach	139	Wint
„	7	12	40	Turbenthal	Turbenthal	Turbenthal	169	„
Kellen	3	3	11	Hirzel	Hirzel-Kirche	Hirzel	—	Horg
Keller	1	2	13	Bonstetten	Bonstetten	Bonstetten	—	Affol
Kelleracker	4	4	21	Turbenthal	Thalgarten	Turbenthal	167	Wint
Kellerloch	4	4	8	Dürnten	U.-Dürnten	Dürnten	23	Hinw
„	1	1	35	Hinwil	Ringwil	Hinwil	—	„
Kellershof	1	1	3	Elgg	Elgg	Elgg	129	Wint
Kellhof	7	8	39	Unter-Stammheim	Unter-Stammheim	Stammheim	—	And
Kelli	4	6	18	Horgen	Horgen	Horgen	19	Horg
Kempthof	1	2	9	Höngg	Höngg	Höngg	—	Züri
Kempten	152	233	904	Wetzikon	Kempten	Wetzikon	29	Hinw
„ Ober-	51	68	287	„	„	„	29	„
Kemptthal	7	28	150	Illnau	Ottikon	Illnau	79	Pfäff
„ Ober-	7	20	135	Lindau	Grafstall	Lindau	82	„
„ Unter-	20	25	179	„	„	„	82	„
Kengelwies	8	18	77	Dürnten	Tann	Dürnten	24	Hinw
Kentlibach	3	4	19	„	O.-Dürnten	„	—	„
Kerngerten	4	7	27	Stäfa	Kirchbühl	Stäfa	—	Meil
Kessibühl, Oberer	1	1	5	„	„	„	—	„
„ Unterer	6	9	31	„	„	„	—	„
Kessler	2	2	9	Schlieren	Schlieren	Schlieren	—	Züri
	1	1	2	Uetikon	Uetikon	Uetikon	—	Meil
Kieleren	1	1	5	Hirzel	Hirzel-Höhe	Hirzel	—	Horg
Kies	1	1	3	Rüti	Rüti	Rüti	—	Hinw
„	2	2	16	Uster	Riedikon	Uster	53	Uste
Kilchberg, Dorf	34	51	215	Kilchberg	Kilchberg	Kilchberg	—	Horg
Kilchbühl	2	2	13	Meilen	Berg-Meilen	Meilen	—	Meil
Kilchli	1	1	6	Mönchaltorf	Mönchaltorf	Mönchaltorf	49	Uste
Kilchstig	1	1	7	Ober-Urdorf	Urdorf	Urdorf-Dietikon	—	Züri
Kimenhof	3	5	26	U.-Embrach	U.-Embrach	Embrach	—	Büla
Kimli	3	4	14	Schwerzenbach	Schwerzenbach	Schwerzenbach	—	Uste
Kindermannsmühle	8	8	24	Gossau	Ottikon	Gossau	—	Hinw
Kindhausen	32	32	144	Volketswil	Kindhausen	Volketswil	63	Uste
Kirchacker	1	1	8	Wald	Wald	Wald	—	Hinw
Kirchbühl	5	5	27	Stäfa	Kirchbühl	Stäfa	—	Meil
„	23	41	152	Uetikon	Uetikon	Uetikon	—	„
„	1	1	2	Bäretswil	Adetswil	Bäretswil	—	Hinw
Kirchenfeld	3	5	27	Affoltern a. A.	Affoltern a. A.	Affoltern a. A.	—	Affol

Alphabetisches Ortschaften-Verzeichnis.

tschaften ıbegriffen ɜr und Höfe	Anzahl der Wohnhäuser	Anzahl der Haushaltungen	Anzahl der Wohnbevölkerung	Gemeinde-Zugehörigkeit der Ortschaften: Politische Gemeinde	Schul-Gemeinde	Kirch-Gemeinde	Zivilgemde. No.	Bezirk
enried	1	1	11	Hinwil	Girenbad	Hinwil	-	Hinwil
feld	24	46	170	Obfelden	Obfelden	Obfelden	-	Affoltern
halden	1	2	3	Fischenthal	Oberhof	Fischenthal	-	Hinwil
hof	29	54	263	Zollikon	Zollikon	Zollikon	-	Zürich
ıain	1	2	7	Richterswil	Richterswil	Richterswil	—	Horgen
ıstapfeten	1	1	6	Oberrieden	Oberrieden	Oberrieden	-	-
nmühle	2	2	8	Herrliberg	Herrliberg	Herrliberg	—	Meilen
ɜr	1	2	3	Fischenthal	Boden	Fischenthal	-	Hinwil
ɜen	18	23	107	Horgen	Horgerberg	Horgen	20	Horgen
ɔühl	1	2	6	Bäretswil	Adetswil	Bäretswil	—	Hinwil
dorf	28	46	171	Zollikon	Zollikon	Zollikon	-	Zürich
ikon	8	8	48	Lindau	Winterberg	Lindau	85	Pfäffikon
mend	1	1	4	Marthalen	Marthalen	Marthalen	191	Andelfing.
ıweid	1	1	7	Wädenswil	Langrüti	Wädenswil	—	Horgen
ɜr	1	1	6	Dorf	Dorf	Dorf	—	Andelfing.
m	1	1	3	Dietlikon	Dietlikon	Dietlikon	-	Bülach
terli, altes	1	2	6	Zürich V	Zürich	Fluntern	—	Zürich
ɐ neues	1	1	7	-	-	-	—	-
ɐ	1	1	5	Seen	Iberg	Seen	153	Winterth.
ter	11	30	107	Zürich II	Zürich	Wollishofen	-	Zürich
	15	15	77	Aeugst	Aeugsterthal	Aeugst	4	Affoltern
	2	2	9	Oetwil a.See	Oetwil a.See	Oetwil a.See	-	Meilen
ɜn, Dorf	161	253	1,105	Kloten	Kloten	Kloten	205	Bülach
f	3	4	12	Oberwenningen	O.-Wening.	Schöflisdorf	—	Dielsdorf
, Hintere	9	19	71	Zürich V	Zürich	Neumünster	—	Zürich
Obere	8	28	147	-	-	-	—	-
Untere	11	50	192	-	-	-	-	-
Vordere	7	21	71	-	-	-	—	-
	4	5	23	Hirzel	Hirzel-Kirche	Hirzel	-	Horgen
	3	3	14	Uster	Sulzbach	Uster	54	Uster
zelg	2	2	12	-	-	-	54	-
ıs	4	5	33	Hütten	Hütten	Hütten	—	Horgen
ɔel	3	3	18	Bubikon	Bubikon	Bubikon	-	Hinwil
ılen	1	1	6	Uetikon	Uetikon	Uetikon	—	Meilen
ıhtacker	18	40	203	Rüti	Rüti	Rüti	-	Hinwil
ɔrechen	4	4	19	Langnau	Langnau	Langnau	-	Horgen
ɔrechi	4	4	17	Horgen	Käpfnach	Horgen	19	-
ıau, Dorf	74	79	352	Knonau	Knonau	Knonau	—	Affoltern
pp	1	1	4	Hittnau	U.-Hittnau	Hittnau	72	Pfäffikon
ɔerg	2	2	10	Seen	Seen	Seen	155	Winterth.
ɔenrüti	7	8	41	Seebach	Seebach	Seebach	-	Zürich
ɔoden	4	4	14	Sternenberg	Kohlwies	Sternenberg	—	Pfäffikon
grub	2	3	15	Hirzel	Hirzel-Kirche	Hirzel	—	Horgen
tobel	8	8	23	Sternenberg	Kohltobel	Sternenberg	-	Pfäffikon
wies	3	3	19	-	Kohlwies	-	-	-
enhof	2	2	14	Zürich III	Zürich	Wiedikon	-	Zürich

Alphabetisches Ortschaften-Verzeichnis.

Ortschaften inbegriffen Weiler und Höfe	Anzahl der Wohnhäuser	Haushaltungen	Wohnbevölkerung	Gemeinde-Zugehörigkeit der Ortschaften: Politische Gemeinde	Schul-Gemeinde	Kirch-Gemeinde	Brüggemeinde-Nr.	
Kollbrunn	52	83	333	Zell	Kollbrunn	Zell	175	W
Kollerhalden	1	1	3	Sternenberg	Kohltobel	Sternenberg	—	Pf
Kopach	1	2	8	Uster	Ober-Uster	Uster	57	Us
Kopfholz	1	1	4	Hinwil	Ringwil	Hinwil	—	Hi
Kosthäuser	19	39	224	Zürich II	Zürich	Enge	—	Zü
Kotten	1	1	16	Wädenswil	Stocken	Wädenswil	—	Hc
Kottenrain	3	6	32	Horgen	Horgen	Horgen	19	
Krah	2	2	9	"	Arn	"	18	
Krähen	1	1	6	Neftenbach	Neftenbach	Neftenbach	139	W
Krähenbühl	1	1	4	Zürich V	Zürich	Fluntern	—	Zü
Krähenried	2	2	6	Bubikon	Bubikon	Bubikon	—	Hi
Krähstel	5	5	26	Buchs	Buchs	Buchs	—	Di
Krätzen	2	3	12	Gossau	Ottikon	Gossau	—	Hi
Kramen	2	2	13	Hombrechtikon	Hombrecht.	Hombrecht.	—	Mc
Kramer	1	1	5	Egg	Esslingen	Egg	40	Us
Krankenasyl	1	1	22	Rüti	Rüti	Rüti	—	Hi
"	1	1	24	Wald	Wald	Wald	—	
Kratten	2	4	16	Wetzikon	Kempten	Wetzikon	29	
Kratz	1	1	4	Birmensdorf	Birmensd.	Birmensd.	—	Zü
Kreien	4	4	14	Zumikon	Zumikon	Zumikon	—	Mc
Kreuz	6	18	63	Stäfa	Kirchbühl	Stäfa	—	
"	4	5	32	Dübendorf	Wil-Berg	Dübendorf	35	Us
" (Rotzibuch)	2	2	5	Winkel	Eschenmosen	Bülach	213	Bü
Kreuzbühl	1	1	8	Oberrieden	Oberrieden	Oberrieden	—	Hc
"	2	2	12	Maur	Maur	Maur	45	Us
Kreuzgut	2	2	9	Küsnacht	Küsnacht	Küsnacht	—	Mc
Kreuzlen, Ober-	8	9	33	Oetwil a.See	Oetwil a.See	Oetwil a.See	—	
" Unter-	7	7	31	"	"	"	—	
Kreuzplatz	1	1	3	Stäfa	Kirchbühl	Stäfa	—	
Kreuzstock	8	17	67	Zürich IV	Zürich	Oberstrass	—	Zü
Kreuzstrasse	1	4	25	"	"	Unterstrass	—	
"	13	20	59	Stäfa	Kirchbühl	Stäfa	—	Mc
"	2	2	15	Wiesendangen	Wiesendangen	Wiesendangen	174	W
"	1	1	12	Humlikon	Humlikon	Andelfingen	—	Ar
"	1	1	2	Glattfelden	Glattfelden	Glattfelden	203	Bü
chenbaumen	1	1	5	Buchs	Buchs	Buchs	—	Di
sbach	4	3	12	Dübendorf	Dübendorf	Dübendorf	35	Us
nen	3	3	19	Wald	Hittenberg	Wald	—	Hi
innensberg	2	2	11	Turbenthal	Schmidrüti	Sitzberg	165	W
mpeler	2	2	11	Seen	Seen	Seen	154	
genthal	40	73	299	Töss	Töss	Töss	—	
mmacker	2	2	8	Gossau	Gossau	Gossau	—	Hi
mmbächli	4	6	23	Richterswil	Richterswil	Richterswil	—	Hc
r	1	2	11	Wädenswil	Stocken	Wädenswil	—	
lenbrunnen	11	14	51	Zumikon	Zumikon	Zumikon	—	Mc
veid	1	2	11	Bonstetten	Bonstetten	Bonstetten	—	Af

Alphabetisches Ortschaften-Verzeichnis.

rtschaften sbegriffen er und Höfe	Anzahl der			Gemeinde-Zugehörigkeit der Ortschaften				Bezirk
	Wohnhäuser	Haushaltungen	Wohnbevölkerung	Politische Gemeinde	Schul-Gemeinde	Kirch-Gemeinde	Zivilgemde. No.	
reid	3	3	15	Hombrechtikon	Uetzikon	Hombrecht.	—	Meilen
	1	1	7	Rüti	Rüti	Rüti	—	Hinwil
	3	11	42	Wald	Wald	Wald	—	"
reidli	1	1	3	Hirzel	Hirzel-Höhe	Hirzel	—	Horgen
en	7	8	24	Schönenberg	Schönenb.-Mittelberg	Schönenbg.	—	"
berg	1	2	7	Turbenthal	Bühl	Turbenthal	161	Winterth.
acht, Dorf	226	407	1,790	Küsnacht	Küsnacht	Küsnacht	—	Meilen
el	2	4	17	Thalwil	Thalwil	Thalwil	—	Horgen
rg, Dorf	34	37	159	Kyburg	Kyburg	Kyburg	81	Pfäffikon
ıern	2	2	8	Schlieren	Schlieren	Schlieren	—	Zürich
chwacht	1	1	4	Regensberg	Regensberg	Regensberg	-	Dielsdorf
eberg	2	2	15	Horgen	Käpfnach	Horgen	19	Horgen
imoos, Hinter-	1	1	6	Rüschlikon	Rüschlikon	Rüschlikon	—	"
" Vorder-	1	1	3	"	"	"	—	"
ten	2	2	6	Bäretswil	Tamne	Bäretswil	—	Hinwil
met	1	1	9	Hittnau	U.-Hittnau	Hittnau	72	Pfäffikon
letspiel	1	1	9	Dürnten	O.-Dürnten	Dürnten	—	Hinwil
gericht	1	1	8	Uster	Ober-Uster	Uster	57	Uster
ikon	15	17	100	Birmensdorf	Birmensd.	Birmensd.	—	Zürich
olt	2	2	11	Adliswil	Adliswil	Adliswil	—	Horgen
sacker	12	13	51	Bubikon	Bubikon	Bubikon	—	Hinwil
sberg	1	1	5	Pfäffikon	Pfäffikon	Pfäffikon	93	Pfäffikon
srain	7	12	58	Ober-Engstringen	Ober-Engstringen	Höngg	—	Zürich
acker	2	2	6	Affoltern a. A.	Zwillikon	Affoltern a. A.	—	Affoltern
"	1	1	8	Knonau	Knonau	Knonau	—	"
"	1	1	8	Horgen	Käpfnach	Horgen	19	Horgen
"	1	1	4	Richterswil	Richterswil	Richterswil	—	"
"	1	1	8	Wädenswil	Ort	Wädenswil	—	"
"	11	15	46	Hombrechtikon	Hombrecht.	Hombrecht.	—	Meilen
"	50	98	351	Männedorf	Männedorf	Männedorf	—	"
"	2	3	11	Dürnten	O.-Dürnten	Dürnten	—	Hinwil
"	4	5	26	Rüti	Rüti	Rüti	—	"
"	1	1	5	Wald	Lampen	Wald	—	"
"	1	3	5	Egg	Vorder-Egg	Egg	-	Uster
ıri	2	3	13	Fällanden	Fällanden	Fällanden	—	"
enbaum	29	49	192	Uetikon	Uetikon	Uetikon	—	Meilen
enberg	1	1	5	Langnau	Langnau	Langnau	—	Horgen
"	1	1	6	Fischenthal	Oberhof	Fischenthal	-	Hinwil
enhard, Ober-	30	34	144	Zell	Langenhard	Zell	176	Winterth.
" Unter-	26	29	128	"	"	"	177	"
enmoos	5	5	35	Ossingen	Ossingen	Ossingen	-	Andelfing.
enried, Ausser-	12	13	56	Hombrechtikon	Hombrecht.	Hombrecht.	-	Meilen
" Inner-	16	20	73	"	"	"	—	"
nsteinen	5	11	42	Zürich IV	Zürich	Oberstrass	—	Zürich
nwald	1	1	10	Wetzikon	U.-Wetzikon	Wetzikon	33	Hinwil

							—	
							—	
							—	

Alphabetisches Ortschaften-Verzeichnis.

tschaften begriffen r und Höfe	Anzahl der Wohnhäuser	Haushaltungen	Wohnbevölkerung	Gemeinde-Zugehörigkeit der Ortschaften: Politische Gemeinde	Schul-Gemeinde	Kirch-Gemeinde	Zivilgemde. Nr.	Bezirk
n	23	30	166	Marthalen	Marthalen	Marthalen	191	Andelfing.
. . . .	2	2	16	Fischenthal	Gibswil	Fischenthal	—	Hinwil
. . . .	4	8	26	Egg	Vorder-Egg	Egg	—	Uster
rg . . .	1	1	3	Fischenthal	Gibswil	Fischenthal	—	Hinwil
ann . . .	1	1	3	Richterswil	Richterswil	Richterswil	—	Horgen
att . . .	1	1	6	Wildberg	Wildberg	Wildberg	109	Pfäffikon
atthof . .	1	2	16	Kappel	Kappel	Kappel	7	Affoltern
ti . . .	8	8	30	Gossau	Gossau	Gossau	—	Hinwil
. . .	2	2	5	Turbenthal	Neubrunn	Turbenthal	162	Winterth.
. . . .	2	4	27	Zürich IV	Zürich	Wipkingen	—	Zürich
ıtrotte . .	1	1	8	„	„	„	—	„
grube . .	1	1	5	Uster	Kirch-Uster	Uster	55	Uster
m . . .	4	5	16	Flaach	Flaach	Flaach	—	Andelfing.
. . . .	1	2	5	Horgen	Horgen	Horgen	19	Horgen
acker . .	1	1	5	Fischenthal	Lenzen	Fischenthal	—	Hinwil
bach, Mittel-	12	17	85	Zürich II	Zürich	Enge	—	Zürich
„ Unter-	10	14	88	„	„	„	—	„
„ Ober-	17	25	103	Adliswil	Adliswil	Adliswil	—	Horgen
grub . . .	1	1	4	Hinwil	Hinwil	Hinwil	26	Hinwil
. . .	1	1	5	Bachs	Bachs	Bachs	—	Dielsdorf
halden . .	2	2	13	Egg	Esslingen	Egg	40	Uster
ikon . . .	8	13	57	Weisslingen	Neschwil-Dettenried	Weisslingen	104	Pfäffikon
g	3	3	14	Zürich V	Zürich	Neumünster	—	Zürich
. . . .	1	1	5	Hinwil	Hinwil	Hinwil	26	Hinwil
an . . .	15	15	71	Fischenthal	Lenzen	Fischenthal	—	„
Enner-	10	10	39	„	„	„	—	„
Ober-	3	3	11	„	„	„	—	„
ıen . . .	9	25	104	Horgen	Horgen	Horgen	19	Horgen
ıenberg . .	12	14	69	Erlenbach	Erlenbach	Erlenbach	—	Meilen
ıenbühl . .	1	1	5	Wülflingen	Wülflingen	Wülflingen	—	Winterth.
. . . .	4	4	15	Hombrechtikon	Hombrechtikon	Hombrecht.	—	Meilen
n	8	13	55	Birmensdorf	Birmensd.	Birmensd.	—	Zürich
. . . .	1	2	5	Schlieren	Schlieren	Schlieren	—	„
. . . .	2	2	16	Bonstetten	Bonstetten	Bonstetten	—	Affoltern
. . . .	1	1	2	Hedingen	Hedingen	Hedingen	—	„
. . . .	1	1	4	Mettmenstetten	Hefferswil	Mettmenst.	10	„
. . . .	15	15	65	Ottenbach	Ottenbach	Ottenbach	—	„
. . . .	4	5	30	Adliswil	Adliswil	Adliswil	—	Horgen
. . . .	2	7	54	Bäretswil	Bäretswil	Bäretswil	22	Hinwil
. . . .	1	1	3	Dürnten	O.-Dürnten	Dürnten	—	„
. . . .	6	9	38	Hinwil	Wernetshausen	Hinwil	27	„
. . . .	5	5	16	Egg	Vorder-Egg	Egg	38	Uster
. . . .	2	2	13	Lindau	Lindau	Lindau	83	Pfäffikon
. . . .	6	9	43	Wülflingen	Wülflingen	Wülflingen	—	Winterth.
l. d. Glatt	1	1	3	Glattfelden	Zweidlen-Aurüti	Glattfelden	204	Bülach
r. d. „	5	16	71	„	„	„	203	„

Alphabetisches Ortschaften-Verzeichnis.

Ortschaften inbegriffen Weiler und Höfe	Anzahl der			Gemeinde-Zugehörigkeit der Ortschaften			
	Wohnhäuser	Haushaltungen	Wohnbevölkerung	Politische Gemeinde	Schul-Gemeinde	Kirch-Gemeinde	Bürgergemde. No.
Letten	5	7	34	Rümlang	Rümlang	Rümlang	—
„	1	1	5	Stadel	Stadel	Stadel	—
Lettenberg	7	10	32	Zell	Zell	Zell	179
Lettenmoos	12	13	63	Dürnten	U.-Dürnten	Dürnten	23
Letzi	10	41	153	Zürich IV	Zürich	Oberstrass	—
„	5	6	30	Maur	Uessikon	Maur	46
Leuengrub	3	3	12	Zumikon	Zumikon	Zumikon	—
Leutobel	4	4	20	Fischenthal	Strahlegg	Fischenthal	—
Libensberg	16	17	85	Bertschikon	Gundetswil	Gachnang (Thurg.)	116
Liebenfels	1	1	4	Hombrechtikon	Feldbach	Hombrecht.	—
Liebetsried	1	1	5	Hittnau	Dürstelen	Hittnau	69
Lieburg	5	5	26	Egg	Esslingen	Egg	41
Lieren	2	5	27	Albisrieden	Albisrieden	Albisrieden	—
Lilienberg	2	2	6	Affoltern a. A.	Affoltern a. A.	Affoltern a. A.	—
Limberg	15	15	72	Küsnacht	Limberg	Küsnacht	—
Linmatthal	2	4	16	Altstetten	Altstetten	Altstetten	—
Lindau, Dorf	30	36	167	Lindau	Lindau	Lindau	83
Linde	3	4	19	Uetikon	Uetikon	Uetikon	—
„	1	2	7	Fischenthal	Oberhof	Fischenthal	—
„	2	3	15	Wetzikon	O.-Wetzikon	Wetzikon	32
„	1	1	4	Uster	Riedikon	Uster	53
„	1	1	3	Bauma	Undalen	Bauma	—
„	1	1	7	Hüntwangen	Hüntwangen	Wil	—
Lindeli	1	1	3	Thalwil	Thalwil	Thalwil	—
Linden	2	2	9	Mettmenstetten	Hefferswil	Mettmenst.	10
„	1	1	4	Egg	Esslingen	Egg	40
Lindenbühl	1	1	8	Volketswil	Hegnau	Volketswil	62
Lindenhof	1	1	5	Sternenberg	Gfell	Sternenberg	—
Lindenmatt	1	1	3	Mönchaltorf	Mönchaltorf	Mönchaltorf	48
Lindhof	11	11	60				48
Lindist	4	4	18	Grüningen	Grüningen	Grüningen	—
Ling	1	1	7	Dorf	Dorf	Dorf	—
Linkenberg	15	20	76	Wetzikon	Robank	Wetzikon	30
Linsenrain	2	2	11	Egg	Vorder-Egg	Egg	—
Lipperschwendi	30	30	128	Bauma	Lipperschwendi	Bauma	—
Lirenhof	6	6	21	Wil	Wil	Wil	—
Lirennagel	2	2	11	Pfäffikon	Auslikon	Pfäffikon	88
Loch	2	4	11	Birmensdorf	Birmensd.	Birmensd.	—
„	10	17	71	Zollikon	Zollikon	Zollikon	—
„	7	8	41	Affoltern a. A.	Zwillikon	Affoltern a. A.	—
„	5	9	37	Hinwil	Hinwil	Hinwil	—
„	2	2	11	Wald	Ried	Wald	—
„	2	2	5	Bauma	Bauma	Bauma	—
„	1	1	8	Hittnau	Dürstelen	Hittnau	69
„	5	5	22	Wila	Wila	Wila	108
„	2	2	5	Wildberg	Schalchen	Wildberg	110

Alphabetisches Ortschaften-Verzeichnis.

haften griffen und Höfe	Anzahl der Wohnhäuser	Haushaltungen	Wohnbevölkerung	Gemeinde-Zugehörigkeit der Ortschaften: Politische Gemeinde	Schul-Gemeinde	Kirch-Gemeinde	Zivilgemeinde No.	Bezirk
. . . .	8	11	36	Marthalen	Marthalen	Marthalen	191	Andelfing.
. . . .	6	9	36	Unter-Embrach	U.-Embrach	Embrach	—	Bülach
ter . . .	1	1	6	Hinwil	Hinwil	Hinwil	26	Hinwil
. . .	4	8	50	Rüti	Rüti	Rüti	—	„
. . .	1	1	7	Greifensee	Greifensee	Greifensee	—	Uster
feld . .	1	1	4	Bonstetten	Bonstetten	Bonstetten	—	Affoltern
i . . .	2	2	6	Bubikon	Wolfhausen	Bubikon	—	Hinwil
. . . .	1	1	5	Fischenthal	Oberhof	Fischenthal	—	„
. . . .	1	1	9	Adliswil	Adliswil	Adliswil	—	Horgen
. . . .	3	4	21	Richterswil	Richterswil	Richterswil	—	„
. . . .	4	4	16	Bäretswil	Bäretswil	Bäretswil	22	Hinwil
. . . .	1	1	6	Uitikon	Uitikon	Uitikon	2	Zürich
. . . .	2	3	9	Regensberg	Regensberg	Regensberg	—	Dielsdorf
. . . .	18	20	96	Affoltern a. A.	Zwillikon	Affoltern a. A.	—	Affoltern
. . . .	1	1	4	Mettmenstetten	Mettmenst.	Mettmenst.	11	„
. . . .	1	1	5	Bubikon	Wolfhausen	Bubikon	—	Hinwil
. . . .	1	1	8	Egg	Esslingen	Egg	40	Uster
. . . .	2	3	7	Oberwinterthur	Reutlingen	Oberwinterthur	144	Winterth.
t . . .	2	1	8	Stallikon	Stallikon	Stallikon	16	Affoltern
. . . .	1	1	4	Witikon	Witikon	Witikon	—	Zürich
Ober- .	3	3	12	Dürnten	O.-Dürnten	Dürnten	—	Hinwil
Unter- .	3	3	18	„	„	„	—	„
. . . .	1	2	11	Hinwil	Hinwil	Hinwil	26	„
. . . .	1	1	5	„	Wernetshausen	„	27	„
. . . .	1	1	4	Dübendorf	Wil-Berg	Dübendorf	35	Uster
. . . .	5	5	29	Maur	Aesch	Maur	42	„
hal . .	1	1	2	Dürnten	O.-Dürnten	Dürnten	—	Hinwil
ıölzli . .	2	2	7	Affoltern a. A.	Affoltern a. A.	Affoltern a. A.	—	Affoltern
ısen . .	6	8	43	Illnau	Ottikon	Illnau	78	Pfäffikon
ïl . . .	8	8	26	Russikon	Madetswil	Russikon	97	„
ton . .	181	551	2,209	Thalwil	Thalwil	Thalwil	—	Horgen
. . . .	1	1	9	Wald	Hübli	Wald	—	Hinwil
n . . .	4	4	25	Wildberg	Wildberg	Wildberg	109	Pfäffikon
. . . .	2	2	9	Hombrechtikon	Hombrecht.	Hombrecht.	—	Meilen
rg . . .	2	3	21	Birmensdorf	Birmensd.	Birmensd.	—	Zürich
e . . .	6	6	28	Hombrechtikon	Hombrecht.	Hombrecht.	—	Meilen
. . . .	9	9	36	Bauma	Bauma	Bauma	—	Pfäffikon
ı, Dorf .	41	45	231	Lufingen	Lufingen	Lufingen	—	Bülach
. . . .	1	1	3	Meilen	Meilen	Meilen	—	Meilen
ıühl . .	1	2	12	Wädenswil	Stocken	Wädenswil	—	Horgen
g . . .	1	3	16	Altstetten	Altstetten	Altstetten	—	Zürich
ı, Ober- .	56	98	374	Obfelden	Obfelden	Obfelden	—	Affoltern
Unter- .	31	48	208	„	„	„	—	„
ən . . .	2	2	12	Fehraltorf	Fehraltorf	Fehraltorf	—	Pfäffikon
. . .	6	9	36	Hittnau	U.-Hittnau	Hittnau	72	„
. .	1	1	4	Egg	Esslingen	Egg	41	Uster

Alphabetisches Ortschaften-Verzeichnis.

Ortschaften inbegriffen Weiler und Höfe	Anzahl der Wohnhäuser	Haushaltungen	Wohnbevölkerung	Gemeinde-Zugehörigkeit der Ortschaften: Politische Gemeinde	Schul-Gemeinde	Kirch-Gemeinde	Brüggemde. No.	I
Lurey	9	27	83	Zürich V	Zürich	Neumünster	—	Zü
Lurwies	1	1	12	Egg	Vorder-Egg	Egg	—	Us
Luspi	1	1	7	Hittnau	U.-Hittnau	Hittnau	72	Pfi
Madetswil	44	48	191	Russikon	Madetswil	Russikon	98	
Madlikon	2	3	11	Ober-Embrach	Unter-Wagenburg	Embrach	200	Bü
Männedorf, Dorf	245	421	1.625	Männedorf	Männedorf	Männedorf	—	Me
Männetsried	1	1	3	Gossau	Bertschikon	Gossau	—	Hi
Märzenbrunnen	1	1	2	Niederweningen	Niederweningen	Niederweningen	—	Di
Maienbrunnen	2	2	4	Hedingen	Hedingen	Hedingen	—	Aff
Maienbühl	1	1	4	Weisslingen	Weisslingen	Weisslingen	107	Pfä
Maienburg	1	1	3	Wädenswil	Wädenswil	Wädenswil	—	Ho
Maienrain	3	3	13	Egg	Hinter-Egg	Egg	—	Ust
Maistock	1	1	4	Hinwil	Hadlikon	Hinwil	—	Hi
Maiwinkel	6	6	20	Bäretswil	Wappenswil	Bäretswil	—	,
Mamrain	1	2	5	Dürnten	O.-Dürnten	Dürnten	—	,
Manzenhub	9	9	36	Wila	Manzenhub	Wila	—	Pfä
Marbach	6	20	68	Thalwil	Thalwil	Thalwil	—	Ho
„ Ober-	9	10	54	Rüschlikon	Rüschlikon	Rüschlikon	—	,
„ Unter-	6	19	81	„	„	„	—	,
Marchlen, Hinter-	3	3	16	Lufingen	Lufingen	Lufingen	—	Bü
„ Vorder-	3	4	24	„	„	„	—	,
Marthalen, Dorf	176	217	937	Marthalen	Marthalen	Marthalen	191	An
„ Nieder-	2	3	20	„	„	„	191	
Martinsburg	2	3	20	Zürich V	Zürich	Neumünster	—	Zü
Martinsstift	1	1	28	Erlenbach	Erlenbach	Erlenbach	—	Me
Maschwanden, Dorf	95	98	435	Maschwanden	Maschwand.	Maschwand.	—	Aff
Mathisen	1	1	3	Fischenthal	Oberhof	Fischenthal	—	Hi
Matt	4	5	24	Stäfa	Uerikon	Stäfa	21	Me
„	2	2	10	Bäretswil	Adetswil	Bäretswil	—	Hi
„	2	2	14	„	Bettswil	„	—	
„	8	8	30	Sternenberg	Kohltobel	Sternenberg	—	Pfä
„ Ausser-	1	1	5	„	„	„	—	
„ Ober-	2	3	14	„	„	„	—	
„ Unter-	1	1	4	„	„	„	—	
Mattacker	1	1	2	Wetzikon	U.-Wetzikon	Wetzikon	33	Hi
Matten	3	3	18	Rüti	Rüti	Rüti	—	
Mattenbach	34	70	349	Seen	Seen	Seen	154	Wi
Mattenhof	1	1	14	Schwamendingen	Schwamendingen	Schwamendingen	—	Zü
Maur, Dorf	81	90	382	Maur	Maur	Maur	45	Us
Mauren	2	2	9	Wetzikon	Kempten	Wetzikon	29	Hi
Maurenmoos	3	4	23	Horgen	Horgerberg	Horgen	20	Ho
Medikon	1	1	11	Stallikon	Stallikon	Stallikon	15	Aff
„ Ober-	25	40	151	Wetzikon	U.-Wetzikon	Wetzikon	32	Hi
„ Unter-	5	6	28	„	O.-Wetzikon	„	32	
Meienried	1	4	12	Wülflingen	Wülflingen	Wülflingen	—	Wi

Alphabetisches Ortschaften-Verzeichnis.

tschaften begriffen r und Höfe	Anzahl der			Gemeinde-Zugehörigkeit der Ortschaften				Bezirk
	Wohnhäuser	Haushaltungen	Wohnbevölkerung	Politische Gemeinde	Schul-Gemeinde	Kirch-Gemeinde	Zivilgemde. No.	
hof	1	1	10	Unter-Engstringen	Unter-Engstringen	Weiningen	—	Zürich
	2	2	8	Bäretswil	Adetswil	Bäretswil	—	Hinwil
n, Dorf	197	330	1,316	Meilen	Meilen	Meilen	—	Meilen
Ober-	80	136	564	„	Ober-Meilen	„	—	„
nbach	1	1	6	Horgen	Käpfnach	Horgen	19	Horgen
	4	9	48	Wädenswil	Ort	Wädenswil	—	„
erg	7	7	32	Bertschikon	Gundetswil	Gachnang, Thurg.	116	Winterth.
rüti	1	1	2	„	„	„	116	„
engrüt	16	16	81	Wiesendangen	„	Wiesendangen	172	„
con	4	4	27	Fehraltorf	Fehraltorf	Fehraltorf	—	Pfäffikon
	9	9	54	Illnau	Horben	Illnau	78	„
l	1	1	13	Hirzel	Hirzel-Kirche	Hirzel	—	Horgen
lacker	1	1	3	Wald	Laupen	Wald	—	Hinwil
en	1	1	5	Uitikon	Uitikon	Uitikon	1	Zürich
	1	1	2	Bubikon	Wolfhausen	Bubikon	—	Hinwil
	8	10	44	Wald	Güntisberg	Wald	—	„
	4	5	18	„	Wald	„	—	„
	1	1	5	Pfäffikon	Irgenhausen	Pfäffikon	91	Pfäffikon
li, Hinteres	1	1	6	Thalwil	Thalwil	Thalwil	—	Horgen
Vorderes	1	2	14	„	„	„	—	„
menhasli	17	18	99	Niederhasli	Niederhasli	Niederhasli	218	Dielsdorf
stetten, Dorf	149	168	675	Mettmenstetten	Mettmenst.	Mettmenst.	11	Affoltern
Ober-	3	3	14	O.-Embrach	Unter-Wagenburg	Embrach	200	Bülach
Unter-	2	2	12	„	O.-Embrach	„	200	„
	17	20	75	Stäfa	Kirchbühl	Stäfa	—	Meilen
ibühl	2	2	10	Hütten	Hütten	Hütten	—	Horgen
al	1	1	10	Hittnau	Dürstelen	Hittnau	69	Pfäffikon
lberg	5	7	27	Schönenberg	Schönenb.-Mittelberg	Schönenb.	—	Horgen
lsberg	1	1	4	Egg	Vorder-Egg	Egg	—	Uster
erried	1	1	2	Pfäffikon	Wallikon	Pfäffikon	95	Pfäffikon
en	9	10	44	Unter-Stammheim	U.-Stammh.	Stammheim	—	Andelfing.
en	3	3	16	Ober-Urdorf	Urdorf	Urdorf-Dietikon	—	Zürich
haltorf, Dorf	106	111	388	Mönchaltorf	Mönchaltorf	Mönchaltorf	49	Uster
hhof, Oberer	17	18	293	Kilchberg	Kilchberg	Kilchberg	—	Horgen
„ Unterer	18	46	183	„	„	„	—	„
en	3	3	18	Laufen-Uhwiesen	Uhwiesen	Laufen	—	Andelfing.
burg	3	3	19	Oberwinterthur	Stadel	Oberwinterthur	141	Winterth.
i	1	1	2	Ottenbach	Ottenbach	Ottenbach	—	Affoltern
	2	2	24	Stallikon	Buchenegg-Pägerst	Stallikon	13	„
schwand	12	14	63	Horgen	Horgerberg	Horgen	20	Horgen
	10	23	95	Höngg	Höngg	Höngg	—	Zürich
	1	1	13	Affoltern a. A.	Affoltern a. A.	Affoltern a. A.	—	Affoltern
	2	4	23	Adliswil	Adliswil	Adliswil	—	Horgen
	2	2	6	Hütten	Hütten	Hütten	—	„
	3	3	11	Richterswil	Richterswil	Richterswil	—	„
	2	2	15	Schönenberg	Schönenb.-Mittelberg	Schönenb.	—	„

[illegible]-Verzeichnis.

[illegible]	[illegible]	[illegible]	[illegible]	[illegible]	[illegible]	[illegible]	[illegible]	
[illegible]	[illegible]	[illegible]	[illegible]	[illegible]	[illegible]	[illegible]	—	Hi
[illegible]	[illegible]	[illegible]	[illegible]	[illegible]	[illegible]	[illegible]	26	
[illegible]	[illegible]	[illegible]	[illegible]	[illegible]	[illegible]	[illegible]	—	
[illegible]	[illegible]	[illegible]	[illegible]	[illegible]	[illegible]	[illegible]	—	
[illegible]	[illegible]	[illegible]	[illegible]	[illegible]	[illegible]	[illegible]	29	
[illegible]	[illegible]	[illegible]	[illegible]	[illegible]	[illegible]	[illegible]	106	Pf
[illegible]	[illegible]	[illegible]	[illegible]	[illegible]	[illegible]	[illegible]	—	W
[illegible]	[illegible]	[illegible]	[illegible]	[illegible]	[illegible]	[illegible]	145	
[illegible]	[illegible]	[illegible]	—	[illegible]	[illegible]	[illegible]	—	An
[illegible]	[illegible]	[illegible]	[illegible]	[illegible]	[illegible]	[illegible]	—	Ho
[illegible]	[illegible]	[illegible]	[illegible]	[illegible]	[illegible]	[illegible]	—	Bü
[illegible]	[illegible]	[illegible]	[illegible]	[illegible]	[illegible]	[illegible]	—	Pf
[illegible]	[illegible]	[illegible]	[illegible]	[illegible]	[illegible]	[illegible]	—	Hi
[illegible]	[illegible]	[illegible]	[illegible]	[illegible]	[illegible]	[illegible]	—	Ho
[illegible]	[illegible]	[illegible]	[illegible]	[illegible]	[illegible]	[illegible]	—	Hi
[illegible]	[illegible]	[illegible]	[illegible]	[illegible]	[illegible]	[illegible]	33	
[illegible]	[illegible]	[illegible]	[illegible]	[illegible]	[illegible]	[illegible]	—	Zü
[illegible]	[illegible]	[illegible]	[illegible]	[illegible]	[illegible]	[illegible]	—	Mo
[illegible]	[illegible]	[illegible]	[illegible]	[illegible]	[illegible]	[illegible]	—	Hi
[illegible]	[illegible]	[illegible]	[illegible]	[illegible]	[illegible]	[illegible]	—	Ho
[illegible]	[illegible]	[illegible]	[illegible]	[illegible]	[illegible]	[illegible]	—	Mo
[illegible]	[illegible]	[illegible]	[illegible]	[illegible]	[illegible]	[illegible]	24	Hi
[illegible]	[illegible]	[illegible]	[illegible]	[illegible]	[illegible]	[illegible]	32	
[illegible]	[illegible]	[illegible]	[illegible]	[illegible]	[illegible]	[illegible]	33	
[illegible]	[illegible]	[illegible]	[illegible]	[illegible]	[illegible]	Russikon	100	Pf
[illegible]	[illegible]	[illegible]	[illegible]	[illegible]	[illegible]	Bäretswil	—	Hi
[illegible]	[illegible]	[illegible]	[illegible]	[illegible]	[illegible]	Stäfa	21	M
[illegible]	[illegible]	[illegible]	[illegible]	[illegible]	[illegible]	Rickenbach	—	W
[illegible]	2	4	[illegible]	[illegible]	[illegible]	Bäretswil	—	Hi
[illegible]	[illegible]	[illegible]	4	[illegible]	[illegible]	[illegible]	—	
[illegible]	1	[illegible]	5	[illegible]	[illegible]	Neftenbach	139	W
[illegible]	2	3	10	[illegible]	[illegible]	Kyburg	—	Pf
[illegible]	3	4	17	[illegible]	[illegible]	Stäfa	—	M
[illegible]	2	15	56	[illegible]	[illegible]	Uetikon	—	
[illegible]	2	3	14	[illegible]	[illegible]	Bäretswil	22	Hi
[illegible]	2	2	11	Fischenthal	Oberhof	Fischenthal	—	
[illegible]	2	2	10	Altikon	Altikon	Altikon	—	W
[illegible]	1	1	4	Dinhard	Eschlikon	Dinhard	128	
[illegible]	1	1	3	Volken	Volken	Flaach	—	An
[illegible]	3	1	19	Rümlang	Rümlang	Rümlang	—	Di
[illegible] Ober	3	9	31	Fischenthal	Oberhof	Fischenthal	—	Hi
Unter	9	14	56	„	Bodmen	„	—	
[illegible]	3	3	15	Fällanden	Fällanden	Fällanden	—	Us
[illegible]	1	1	7	Mönchaltorf	Mönchaltorf	Mönchaltorf	49	
[illegible]	2	2	15	Ober-Urdorf	Urdorf	Urdorf-Dietikon	—	Zü
[illegible]	16	16	67	Aeugst	Aeugsterthal	Aeugst	4	Af

Alphabetisches Ortschaften-Verzeichnis.

tschaften begriffen er und Höfe	Anzahl der Wohnhäuser	Haushaltungen	Wohnbevölkerung	Gemeinde-Zugehörigkeit der Ortschaften: Politische Gemeinde	Schul-Gemeinde	Kirch-Gemeinde	Zivilgemeinde, No.	Bezirk
eberg	5	5	23	Ober-Embrach	Unter-Wagenburg	Embrach	200	Bülach
	1	1	9	Rümlang	Rümlang	Rümlang	—	Dielsdorf
ebühl	2	2	15	Hirzel	Hirzel-Kirche	Hirzel	—	Horgen
ehalde, Kleine	1	3	10	Höngg	Höngg	Höngg	—	Zürich
Untere	8	27	137	„	„	„	—	„
ehalden	1	3	13	Rorbas	Rorbas	Rorbas	—	Bülach
ehof	8	16	62	Rüti	Rüti	Rüti	—	Hinwil
eholz	1	2	11	Uster	Kirch-Uster	Uster	55	Uster
ekram	6	6	36	Bäretswil	Hof	Bäretswil	—	Hinwil
enen	10	19	154	Richterswil	Richterswil	Richterswil	—	Horgen
erain	2	2	4	Fällanden	Fällanden	Fällanden	—	Uster
eried	1	1	5	Hittnau	U.-Hittnau	Hittnau	72	Pfäffikon
estalden	8	11	45	Schönenberg	Schönenb.-Mittelberg	Schönenbg.	—	Horgen
rüti	9	10	54	Wald	Wald	Wald	—	Hinwil
	2	2	11	Horgen	Horgerberg	Horgen	20	Horgen
	2	2	16	Bubikon	Bubikon	Bubikon	—	Hinwil
gg	2	2	6	Hirzel	Hirzel-Höhe	Hirzel	—	Horgen
lacker	4	4	18	Gossau	Bertschikon	Gossau	—	Hinwil
	3	5	29	Schönenberg	Schönenberg-Kirche	Schönenbg.	—	Horgen
rn	6	8	36	Wädenswil	Stocken	Wädenswil	—	„
enbühl	1	2	8	Zürich II	Zürich	Wollishofen	—	Zürich
dingen	9	10	48	Seen	Iberg	Seen	153	Winterth.
en	7	6	42	Bachs	Bachs	Bachs	—	Dielsdorf
eln	5	5	41	Niederweningen	Niederweningen	Niederweningen	—	„
rplatz	1	1	1	Bauma	Bauma	Bauma	—	Pfäffikon
	1	1	6	Sternenberg	Sternenberg	Sternenberg	—	„
nahlen	10	12	54	Stäfa	Uelikon	Stäfa	—	Meilen
	2	2	9	Horgen	Horgerberg	Horgen	20	Horgen
häuser	11	11	56	Kappel	Kappel	Kappel	7	Affoltern
	4	4	30	Stallikon	Buchenegg-Dägerst	Stallikon	13	„
be	7	10	52	Neftenbach	Neftenbach	Neftenbach	139	Winterth.
haus	2	4	9	Hirzel	Hirzel-Kirche	Hirzel	—	Horgen
ee	25	56	256	Töss	Töss	Töss	—	Winterth.
on	90	103	473	Uster	Nänikon	Uster	51	Uster
n	3	3	13	Grüningen	Grüningen	Grüningen	—	Hinwil
on	6	12	39	Wädenswil	Ort	Wädenswil	—	Horgen
	3	2	14	Wald	Wald	Wald	—	Hinwil
	1	1	4	„	Ried	„	—	„
wil	11	11	62	Niederhasli	Nassenwil	Niederhasli	219	Dielsdorf
ies	2	2	10	Gossau	Herschmetten	Gossau	—	Hinwil
	4	6	26	Dürnten	O.-Dürnten	Dürnten	—	„
	3	6	27	„	Tann	„	24	„
ach	1	2	7	Zollikon	Zollikon	Zollikon	—	Zürich
ch, Ober-	42	44	240	Neerach	Neerach	Steinmaur	216	Dielsdorf
Unter-	40	42	205	„	„	„	216	„

Alphabetisches Ortschaften-Verzeichnis.

Ortschaften inbegriffen Weiler und Höfe	Anzahl der Wohnhäuser	Haushaltungen	Wohnbevölkerung	Gemeinde-Zugehörigkeit der Ortschaften: Politische Gemeinde	Schul-Gemeinde	Kirch-Gemeinde	Bürgergemeinde. No.	Bez
Neftenbach, Dorf	111	158	726	Neftenbach	Neftenbach	Neftenbach	139	Winte
Neschwil . . .	32	43	169	Weisslingen	Neschwil-Dettenried	Weisslingen	105	Pfäffi
Neuacker . . .	1	1	3	Bubikon	Wolfhausen	Bubikon	—	Hinw
Neuamerika . .	2	2	8	Zürich II	Zürich	Enge	—	Züric
Neuberg . . .	1	1	6	„	„	„	—	„
Neubruch . . .	3	3	14	Hinwil	Ringwil	Hinwil	—	Hinw
„	10	14	47	Wetzikon	Robank	Wetzikon	30	„
„	1	1	3	Wildberg	Wildberg	Wildberg	111	Pfäffi
„	1	1	6	Hofstetten	Dickbuch	Elgg	136	Winte
Neubrunn . .	5	5	20	Hinwil	Wernetshausen	Hinwil	27	Hinw
„	26	29	98	Turbenthal	Neubrunn	Turbenthal	162	Winte
„	2	2	8	Unter-Stammheim	U.-Stammh.	Stammheim	—	Ande
Neubrunnen . .	1	1	6	Hirzel	Spitzen	Hirzel	—	Horg
Neubühl . . .	10	25	112	Seebach	Seebach	Seebach	—	Züric
„	1	1	8	Zürich IV	Zürich	Unterstrass	—	„
„	3	3	13	Wädenswil	Stocken	Wädenswil	—	Horg
Neuburg . . .	11	15	83	Wülflingen	Wülflingen	Wülflingen	—	Wint
Neuegg . . .	1	1	4	Oetwil a.See	Oetwil a.See	Oetwil a.See	—	Meile
„	2	2	7	Bäretswil	Bäretswil	Bäretswil	22	Hinw
Neufuhr . . .	1	1	4	Uster	Ober-Uster	Uster	57	Uste
„	3	3	16	„	Sulzbach	„	54	„
Neugrüt . . .	1	1	10	Obfelden	Obfelden	Obfelden	—	Affol
„	4	5	19	Turbenthal	Turbenthal	Turbenthal	164	Wint
Neugrund . .	2	3	11	Wetzikon	Robank	Wetzikon	30	Hinw
Neugut . . .	2	7	29	Zürich IV	Zürich	Oberstrass	—	Züric
„	2	4	37	Zürich V	„	Neumünster	—	„
„	2	2	16	Mettmenstetten	Mettmenst.	Mettmenst.	11	Affol
„	1	1	5	„	Rossau	„	12	„
„	1	1	9	Adliswil	Adliswil	Adliswil	—	Horg
„	5	8	38	Horgen	Horgen	Horgen	19	„
„	1	1	3	Hütten	Hütten	Hütten	—	„
„	1	1	9	Schönenberg	Schönenberg-Kirche	Schönenbg.	—	„
„ Unter- . .	1	1	6	„	„	„	—	„
„	1	2	11	Wädenswil	Wädenswil	Wädenswil	—	„
„	2	2	12	Hombrechtikon	Uetzikon	Hombrecht.	—	Meile
„	2	5	30	Männedorf	Männedorf	Männedorf	—	„
„	4	5	19	Oetwil a.See	Oetwil a.See	Oetwil a.See	—	„
„	7	7	39	Bubikon	Wolfhausen	Bubikon	—	Hinw
„	1		–	Fischenthal	Bodmen	Fischenthal	—	„
„	1	1	3	Gossau	Grüt	Gossau	—	„
„	1	1	8	Wald	Güntisberg	Wald	—	„
„	1	1	3	„	Wald	„	—	„
„	26	44	192	Dübendorf	Dübendorf	Dübendorf	35	Uste
„	1	1	5	Egg	Hinter-Egg	Egg	38	„
„	3	3	19	Maur	Uessikon	Maur	46	„
„	2	2	5	Bauma	Undalen	Bauma	—	Pfäffi

Alphabetisches Ortschaften-Verzeichnis.

Ortschaften inbegriffen iller und Höfe	Anzahl der Wohnhäuser	Anzahl der Haushaltungen	Anzahl der Wohnbevölkerung	Gemeinde-Zugehörigkeit der Ortschaften: Politische Gemeinde	Schul-Gemeinde	Kirch-Gemeinde	Zivilgemde. No.	Bezirk
igut	2	2	6	Sternenberg	Kohlwies	Sternenberg	—	Pfäffikon
"	1	1	8	Elsau	Elsau	Elsau	—	Winterth.
"	1	1	6	Turbenthal	Turbenthal	Turbenthal	169	"
"	2	2	8	Zell	Zell	Zell	179	"
"	3	4	15	Wallisellen	Wallisellen	Wallisellen	—	Bülach
"	2	2	11	Affoltern b. Z.	Affoltern b. Z.	Affoltern b. Z.	—	Dielsdorf
häusli . .	2	4	18	Richterswil	Richterswil	Richterswil	—	Horgen
halden . .	1	2	4	Hirzel	Hirzel-Höhe	Hirzel	—	"
haus . . .	2	2	16	Uitikon	Uitikon	Uitikon	1	Zürich
"	1	1	3	Kappel	Kappel	Kappel	7	Affoltern
"	1	2	10	Obfelden	Obfelden	Obfelden	—	"
"	6	7	21	Hirzel	Hirzel-Höhe	Hirzel	—	Horgen
"	2	2	12	Horgen	Arn	Horgen	18	"
"	1	2	6	Richterswil	Richterswil	Richterswil	—	"
"	1	1	6	Wädenswil	Langrüti	Wädenswil	—	"
"	5	6	27	Hombrechtikon	Hombrecht.	Hombrecht.	—	Meilen
"	1	1	6	Meilen	Meilen	Meilen	—	"
"	2	2	8	Oetwil a. See	Oetwil a. See	Oetwil a. See	—	"
"	3	4	20	Stäfa	Kirchbühl	Stäfa	—	"
"	1	1	6	Bäretswil	Bäretswil	Bäretswil	22	Hinwil
"	1	1	4	"	Adetswil	"		"
. . . .	2	2	8	Bubikon	Bubikon	Bubikon		"
. . . .	5	6	19	"	Wolfhausen	"	—	"
. . . .	1	1	6	Fischenthal	Hörnli	Fischenthal	—	"
. . . .	4	7	28	Rüti	Rüti	Rüti	—	"
. . . .	4	7	36	Wald	Lampen	Wald	—	"
. . . .	4	4	13	"	Wald	"	—	"
. . . .	1	1	9	Wetzikon	Ettenhausen	Wetzikon	28	"
. . . .	1	1	5	"	U.-Wetzikon	"	33	"
. . . .	8	8	31	Egg	Hinter-Egg	Egg	38	Uster
Ober- .	4	4	13	"	Esslingen	"	40	"
Unter-	4	4	13	"	"	"	40	"
. . .	7	7	33	Fällanden	Fällanden	Fällanden	—	"
. . .	1	1	1	Wildberg	Schalchen	Wildberg	110	Pfäffikon
. . .	2	2	11	Niederhasli	Niederhasli	Niederhasli	220	Dielsdorf
. . .	4	6	30	Rümlang	Rümlang	Rümlang	—	"
usrain . .	3	3	10	Richterswil	Richterswil	Richterswil	—	Horgen
. . . .	1	1	4	Wädenswil	Langrüti	Wädenswil	—	"
f	2	4	16	Horgen	Käpfnach	Horgen	19	"
. . . .	2	2	12	Schönenberg	Schönenberg-Kirche	Schönenbg.	—	"
. . . .	2	3	9	Wädenswil	Stocken	Wädenswil	—	"
. . . .	2	3	11	Hombrechtikon	Hombrecht.	Hombrecht.	—	Meilen
. . . .	3	4	17	Männedorf	Männedorf	Männedorf	—	"
. . . .	1	5	22	Bäretswil	Bäretswil	Bäretswil	22	Hinwil
. . . .	1	1	12	Bubikon	Bubikon	Bubikon	—	"
. . . .	2	2	9	Gossau	Bertschikon	Gossau	—	"

Alphabetisches Ortschaften-Verzeichnis.

Ortschaften inbegriffen Weiler und Höfe	Anzahl der			Gemeinde-Zugehörigkeit der Ortschaften				Be
	Wohnhäuser	Haushaltungen	Wohnbevölkerung	Politische Gemeinde	Schul-Gemeinde	Kirch-Gemeinde	Entfernung in Min.	
Neuhof	1	1	5	Gossau	Gossau	Gossau	—	Hin
"	2	2	12	Rüti	Rüti	Rüti	—	"
"	1	2	10	Illnau	Effretikon	Illnau	80	Pfä
"	2	2	8	Wildberg	Schalchen	Wildberg	110	
"	1	1	8	Waltalingen	Waltalingen	Stammheim	198	Aud
Neuholz	3	3	11	Wald	Wald	Wald	—	Hin
Neumatt	1	2	11	Horgen	Käpfnach	Horgen	19	Hor
Neumoos	1	2	13	U.-Embrach	Freienstein	Embrach	—	Bül
Neumühle	1	1	8	Mönchaltorf	Mönchaltorf	Mönchaltorf	49	Ust
"	1	1	8	Illnau	Effretikon	Illnau	80	Pfä
"	1	1	5	Bachs	Thal	Bachs	—	Die
Neutann	13	36	166	Dürnten	Tann	Dürnten	24	Hin
Neuthal	3	8	39	Bäretswil	Hof	Bäretswil	—	"
"	4	5	14	Wald	Ried	Wald	—	"
Neuweg	3	10	51	Altstetten	Altstetten	Altstetten	—	Zür
Neuweid	1	1	5	Grüningen	Itzikon	Grüningen	—	Hin
Neuwies	1	1	3	Gossau	Gossau	Gossau	—	"
"	1	3	12	Wald	Wald	Wald	—	"
"	6	6	23	Wetzikon	Ettenhausen	Wetzikon	28	"
Neu-York	1	2	13	Rüti	Rüti	Rüti	—	"
Nidelbad	7	11	59	Rüschlikon	Rüschlikon	Rüschlikon	—	Hor
Nideltobel	2	2	7	Bauma	Lipperschwendi	Bauma	—	Pfä
Niederau	3	3	7	"	"	"	—	"
Niederdorf	9	9	37	Egg	Hinter-Egg	Egg	—	Ust
Niederdürstelen	11	12	45	Bauma	Bauma	Bauma	—	Pfä
Niederfeld	12	12	41	Hombrechtikon	Hombrecht.	Hombrecht.	—	Mei
"	1	1	4	Hofstetten	Dickbuch	Elgg	132	Win
"	5	5	31	Wülflingen	Wülflingen	Wülflingen	—	"
Niederflachs	7	8	38	Bülach	Bülach	Bülach	—	Bül
Niederglatt, Dorf	53	78	377	Niederglatt	Niederglatt-Nöschik.	Niederhasli	—	Die
Niederhasli, Dorf	60	66	295	Niederhasli	Niederhasli	"	220	"
Niederhaus	2	2	9	Hinwil	Ried	Hinwil	27	Hin
Niederhof	8	11	34	Marthalen	Marthalen	Marthalen	191	And
iederholz	2	2	11	Wald	Hittenberg	Wald	—	Hin
"	3	3	15	"	Wald	"	—	"
ermühle	1	1	2	Bülach	Bülach	Bülach	—	Bül
"	1	1	4	Hochfelden	Hochfelden	"	—	"
ersaum	3	3	17	Wädenswil	Langrüti	Wädenswil	—	Hor
hwerzenbach	16	25	114	Wallisellen	Wallisellen	Wallisellen	—	Bül
rthal	2	2	13	Oetwil a. See	Oetwil a. See	Oetwil a. See	—	Mei
ungen, Dorf	74	89	453	Niederweningen	Niederweningen	Niederweningen	—	Die
erwil	18	18	90	Adlikon	Oberwil-Niederwil	Andelfingen	182	And
nberg	1	1	3	Hombrechtikon	Uetzikon	Hombrecht.	—	M
	6	6	31	Grüningen	Grüningen	Grüningen	—	Hi
hal	4	4	21	Rüti	Rüti	Rüti	—	"
ikon	9	9	47	Niederglatt	Niederglatt-Nöschik.	Niederhasli	—	Di

Alphabetisches Ortschaften-Verzeichnis.

tschaften begriffen r und Höfe	Anzahl der			Gemeinde-Zugehörigkeit der Ortschaften				Bezirk
	Wohnhäuser	Haushaltungen	Wohnbevölkerung	Politische Gemeinde	Schul-Gemeinde	Kirch-Gemeinde	Zivilgemde. No.	
. . . .	19	36	160	Laufen-Uhwiesen	Nol	Laufen	--	Andelfing.
kon . . .	42	56	224	Uster	Nossikon	Uster	52	Uster
sdorf, Dorf	65	67	328	Nürensdorf	Nürensdorf	Bassersdorf	209	Bülach
äumen . .	9	11	33	Schönenberg	Schönenberg-Kirche	Schönenberg	-	Horgen
aumen . .	18	19	95	Bülach	Bülach	Bülach	--	Bülach
erg . . .	17	17	82	Schlatt	Schlatt	Schlatt	148	Winterth.
berg . . .	1	1	3	Dürnten	U.-Dürnten	Dürnten	23	Hinwil
runn . .	1	1	4	Unter-Stammheim	Unter-Stammheim	Stammheim	—	Andelfing.
lorf . . .	4	5	35	Horgen	Horgen	Horgen	19	Horgen
. . .	7	9	59	Regensdorf	Watt	Regensdorf	227	Dielsdorf
gg . . .	2	2	2	Wald	Ried	Wald	—	Hinwil
eld . . .	9	24	104	Wülflingen	Wülflingen	Wülflingen	—	Winterth.
latt, Dorf	92	114	539	Oberglatt	Oberglatt	Oberglatt	223	Dielsdort
asli . . .	57	59	332	Niederhasli	Oberhasli	Niederhasli	221	-
aus . . .	1	1	7	Adliswil	Adliswil	Adliswil	—	Horgen
ausen . .	73	132	482	Stäfa	Kirchbühl	Stäfa	—	Meilen
. . .	20	25	105	Opfikon	Opfikon	Kloten	211	Bülach
of . . .	8	11	45	Horgen	Horgerberg	Horgen	20	Horgen
. . .	15	24	97	Fischenthal	Oberhof	Fischenthal	—	Hinwil
. . .	3	3	18	Grüningen	Grüningen	Grüningen	25	-
. . .	7	9	38	Hinwil	Unterholz	Hinwil	-	-
. . .	5	5	32	Elgg	Elgg	Elgg	—	Winterth.
. . .	15	16	79	Berg	Berg	Berg	186	Andelfing.
. . .	16	19	89	Flaach	Flaach	Flaach	—	-
. . .	5	9	40	Freienstein	Freienstein	Rorbas	201	Bülach
. . .	1	1	4	Buchs	Buchs	Buchs	—	Dielsdorf
fen . . .	31	34	126	Turbenthal	Neubrunn	Turbenthal	163	Winterth.
lz . . .	1	1	3	Illnau	Bisikon	Illnau	74	Pfäffikon
att . . .	8	8	38	Richterswil	Richterswil	Richterswil	—	Horgen
. . .	1	1	4	Hittnau	Dürstelen	Hittnau	69	Pfäffikon
ühle . .	2	2	19	Meilen	Meilen	Meilen	—	Meilen
. . .	3	5	21	Elgg	Elgg	Elgg	129	Winterth.
. . .	2	4	26	U.-Embrach	U.-Embrach	Embrach	—	Bülach
ed . . .	1	1	5	Gossau	Gossau	Gossau	—	Hinwil
. . .	8	8	35	Eglisau	Eglisau	Eglisau	—	Bülach
eden, Dörfli	17	25	105	Oberrieden	Oberrieden	Oberrieden	—	Horgen
Cnt. Bahnstation	2	5	20	-	-	-	—	-
bei der Kirche	5	7	29	-	-	-	—	-
rass . .	431	1368	6,260	Zürich IV	Zürich	Oberstrass	—	Zürich
al . . .	12	12	61	Aengst	Aengstenthal	Aengst	4	Affoltern
acker . .	1	1	9	Affoltern a. A.	Zwillikon	Affoltern a. A.	—	-
ald . . .	1	1	5	Sternenberg	Kohltobel	Sternenberg	—	Pfäffikon
eningen, Dorf	45	52	229	Oberweningen	Oberweningen	Schöfflisdorf	—	Dielsdorf
es . . .	1	1	8	Fischenthal	Boden	Fischenthal	—	Hinwil
. . .	1	2	9	Rüti	Rüti	Rüti	—	-

Alphabetisches Ortschaften-Verzeichnis.

Ortschaften inbegriffen Weiler und Höfe	Anzahl der Wohnhäuser	Haushaltungen	Wohnbevölkerung	Gemeinde-Zugehörigkeit der Ortschaften: Politische Gemeinde	Schul-Gemeinde	Kirch-Gemeinde	Kirchgemeinde-No.	
Oberwies . . .	2	2	10	Sternenberg	Sternenberg	Sternenberg	—	Pf
Oberwieswald .	1	1	3	Fischenthal	Boden	Fischenthal	—	Hi
Oberwil. . . .	19	21	105	Pfäffikon	Irgenhausen	Pfäffikon	92	Pf
„	30	33	168	Dägerlen	Oberwil-Niederwil	Dägerlen	122	Wi
„	31	32	156	Nürensdorf	Oberwil-Birchwil	Bassersdorf	210	Bü
Oberwinterthur. Dorf .	201	374	1.530	Oberwinterthur	Oberwinterthur	Oberwinterthur	143	Wi
Obholz	3	3	21	Kloten	Gerlisberg	Kloten	—	Bü
Obstgarten . .	1	1	6	Höngg	Höngg	Höngg	—	Zü
„ . . .	1	1	6	Adliswil	Adliswil	Adliswil	—	Hc
„ . . .	1	1	5	Oberrieden	Oberrieden	Oberrieden	—	
Ochsner . . .	4	8	28	Egg	Vorder-Egg	Egg	—	Us
Oedenhof . . .	3	3	14	Neftenbach	Neftenbach	Neftenbach	139	Wi
Oedischwend . .	6	8	41	Wädenswil	Stocken	Wädenswil	—	Hc
Oegensbühl . .	40	77	363	Thalwil	Thalwil	Thalwil	—	
Oergelacker . .	7	7	40	Uetikon	Uetikon	Uetikon	—	Mc
Oerischwand . .	2	4	22	Hütten	Hütten	Hütten	—	Hc
Oerlikon. Dorf .	298	870	3.982	Oerlikon	Oerlikon	Schwamendingen	—	Zü
Oerlingen . . .	52	57	255	Klein-Andelfingen	Oerlingen	Andelfingen	185	Ar
Oetenbühl . . .	1	1	6	Volketswil	Hegnau	Volketswil	62	Us
Oetikon . . .	131	215	847	Stäfa	Kirchbühl	Stäfa	—	Mc
Oetwil. Ober- .	12	19	101	Oetwil a. d. Li.	Oetwil-Geroldswil	Weiningen	—	Zü
„ Unter- .	15	22	140	„	„	„	—	
„ Dorf . .	38	52	210	Oetwil a.See	Oetwil a.See	Oetwil a.See	—	Mc
Ofen	1	1	7	Weiach	Weiach	Weiach	—	Di
Ohringen. Ober-	25	29	138	Seuzach	Ohringen	Seuzach	157	W
„ Unter-	21	25	119	„	„	„	158	
Ohrüti	4	4	24	Fischenthal	Boden	Fischenthal	—	Hi
Opfikon. Dorf .	69	85	412	Opfikon	Opfikon	Kloten	212	Bü
Orflen	2	2	9	Fischenthal	Lenzen	Fischenthal	—	Hi
Ormis	4	4	26	Meilen	Meilen	Meilen	—	Mc
Orn. Nieder- .	3	3	16	Hinwil	Unterbach	Hinwil	—	Hi
„ Ober- . .	7	7	39	„	„	„	—	
Ornberg . . .	1	1	4	Dürnten	O.-Dürnten	Dürnten	—	
Ort, Mittler- .	19	29	122	Wädenswil	Ort	Wädenswil	—	Hc
„ Ober- .	15	27	89	„	„	„	—	
„ Unter- .	23	36	144	„	„	„	—	
)schwang . .	1	2	10	Neftenbach	Aesch-Ried	Neftenbach	137	W
)sli	2	2	10	Langnau	Langnau	Langnau	—	Hc
)ssingen, Dorf .	157	173	717	Ossingen	Ossingen	Ossingen	—	Ar
)telfingen, Dorf .	59	83	410	Otelfingen	Otelfingen	Otelfingen	—	Di
)ttenbach, Dorf .	178	231	995	Ottenbach	Ottenbach	Ottenbach	—	Af
Ottenhausen . .	13	20	84	Seegräben	Seegräben	Seegräben	—	Hi
Ottenhub . . .	8	9	35	Wila	Manzenhub	Wila	—	Pf
Ottikon. Ober- .	26	26	102	Gossau	Ottikon	Gossau	—	Hi
„ Unter- .	34	45	160	„	„	„	—	
„ . . .	73	75	329	Illnau	„	Illnau	79	Pf

Alphabetisches Ortschaften-Verzeichnis.

Ortschaften inbegriffen eiler und Höfe	Anzahl der Wohnhäuser	Anzahl der Haushaltungen	Anzahl der Wohnbevölkerung	Gemeinde-Zugehörigkeit der Ortschaften: Politische Gemeinde	Schul-Gemeinde	Kirch-Gemeinde	Zivilgemeinde-No.	Bezirk
schwand	1	1	5	Bauma	Blitterswil	Bauma		Pfäffikon
chs	1	1	9	Hittnau	O.-Hittnau	Hittnau	71	"
ppur	10	11	56	Oetwil a.See	Oetwil a.See	Oetwil a.See		Meilen
me	1	1	4	Horgen	Horgen	Horgen	19	Horgen
menberg	1	1	3	Hofstetten	Huggenberg	Elgg	135	Winterth.
mholz	1	1	7	Egg	Esslingen	Egg	40	Uster
misacker	1	1	5	Schönenberg	Schönenberg-Kirche	Schönenbg.		Horgen
ermühle	1	1	7	Elgg	Elgg	Elgg	129	Winterth.
adies	1	2	9	Ober-Engstringen	Ober-Engstringen	Weiningen		Zürich
	1	1	7	Mettmenstetten	Mettmenst.	Mettmenst.	11	Affoltern
	5	9	49	Kilchberg	Kilchberg	Kilchberg		Horgen
	2	2	5	Oetwil a.See	Oetwil a.See	Oetwil a.See		Meilen
	1	2	9	Seen	Seen	Seen	154	Winterth.
	2	2	20	O.-Embrach	O.-Embrach	Embrach	200	Bülach
ffikon, Dorf	165	233	994	Pfäffikon	Pfäffikon	Pfäffikon	93	Pfäffikon
ffenberg	4	4	13	Wila	Manzenhub	Wila	—	"
ffenstein	3	3	16	Fällanden	Fällanden	Fällanden	—	Uster
ffhausen	8	10	44	"	"	"	—	"
nenstiel, Hinter-	6	6	31	Meilen	Berg-Meilen	Meilen		Meilen
" Vorder-	1	1	5	"	"	"		"
rhäusli	1	1	2	Männedorf	Männedorf	Männedorf		"
gstein	1	1	7	Erlenbach	Erlenbach	Erlenbach		"
ndweid	3	4	90	Wetzikon	Kempten	Wetzikon	29	Hinwil
"	1	1	2	Illnau	Ober-Illnau	Illnau	76	Pfäffikon
ngen, Dorf	116	183	901	Pfungen	Pfungen	Pfungen	—	Winterth.
ersteg	6	9	49	Dürnten	O.-Dürnten	Dürnten		Hinwil
"	4	5	23	Rüti	Rüti	Rüti	—	"
zli	10	12	52	Meilen	Feld-Meilen	Meilen	—	Meilen
tten	6	5	26	Bauma	Bauma	Bauma	—	Pfäffikon
ten	1	1	6	Rüschlikon	Rüschlikon	Rüschlikon	—	Horgen
	5	7	24	Hombrechtikon	Hombrecht.	Hombrecht.	—	Meilen
	21	33	137	Männedorf	Männedorf	Männedorf	—	"
	3	3	14	Meilen	Meilen	Meilen		"
	1	1	4	Bäretswil	Wappenswil	Bäretswil		Hinwil
	1	1	5	Bubikon	Bubikon	Bubikon		"
	3	3	16	Grüningen	Binzikon	Grüningen		"
	3	4	14	Hinwil	Hadlikon	Hinwil		"
	1	1	4	Rüti	Rüti	Rüti	—	"
	1	1	6	Egg	Esslingen	Egg	41	Uster
	1	1	7	Mönchaltorf	Mönchaltorf	Mönchaltorf	49	"
	3	3	7	Hittnau	O.-Hittnau	Hittnau	71	Pfäffikon
	1	1	5	Russikon	Russikon	Russikon	190	"
	9	11	42	Flaach	Flaach	Flaach	—	Andelfing.
pel	1	1	5	Gossau	Grüt	Gossau		Hinwil
enberg	1	1	5	Illnau	Horben	Illnau	78	Pfäffikon

Alphabetisches Ortschaften-Verzeichnis.

Ortschaften inbegriffen Weiler und Höfe	Anzahl der Wohnhäuser	Haushaltungen	Wohnbevölkerung	Gemeinde-Zugehörigkeit der Ortschaften: Politische Gemeinde	Schul-Gemeinde	Kirch-Gemeinde	Zivilgemde. No.	Bez
Probstei	2	2	9	Schwamendingen	Schwamendingen	Schwamendingen	—	Züric
Pünt	10	14	56	Oberrieden	Oberrieden	Oberrieden	—	Horg
"	1	1	4	Gossau	Ottikon	Gossau	—	Hinw
"	2	2	8	Maur	Maur	Maur	45	Uste
"	1	2	8	Bauma	Undalen	Bauma	—	Pfäff
Püntacker, Hinterer	15	15	66	Stäfa	Uelikon	Stäfa	—	Meile
" Vorderer	10	11	45	"	"	"	—	"
Pünten	2	2	11	Meilen	Berg-Meilen	Meilen	—	"
"	3	3	14	Neftenbach	Neftenbach	Neftenbach	139	Wint
Raad	20	19	101	Wald	Ried	Wald	—	Hinw
Raat, Dorf	25	25	148	Raat	Raat	Stadel	—	Diels
Radhof, Ober-	5	7	35	Wülflingen	Wülflingen	Wülflingen	—	Wint
" Unter-	5	6	26	"	"	"	—	"
"	2	3	20	Marthalen	Marthalen	Marthalen	191	Ande
Radrain, Hinter-	5	6	20	Egg	Vorder-Egg	Egg	38 & —	Uste
" Vorder-	6	6	37	"	"	"	—	"
Rämismühle	17	22	128	Zell	Zell	Zell	179	Wint
Räterschen	22	50	217	Elsau	Elsau	Elsau	—	"
Räuchler	2	2	11	Ellikon a. d. Th.	Ellikon a. d. Th.	Ellikon a. d. Th.	—	"
Rafz, Dorf	242	301	1,301	Rafz	Rafz	Rafz	—	Büla
" Armenanstalt	1	1	24	"	"	"	—	"
" Bahnstation	1	1	2	"	"	"	—	"
Ragenbuch	1	1	6	Fischenthal	Strahlegg	Fischenthal	—	Hinw
Rahmenstein	1	2	11	Männedorf	Männedorf	Männedorf	—	Meile
Rahnhof	5	6	26	Flaach	Flaach	Flaach	—	Ande
Rain	1	1	3	Affoltern a. A.	Zwillikon	Affoltern a. A.	—	Affol
"	2	2	8	Maschwanden	Maschwand.	Maschwand.	—	"
"	1	2	13	Obfelden	Obfelden	Obfelden	—	"
"	1	3	13	Adliswil	Adliswil	Adliswil	—	Horg
" Hinterm	2	2	9	Hirzel	Spitzen	Hirzel	—	"
"	1	3	13	Kilchberg	Kilchberg	Kilchberg	—	"
"	2	2	13	Richterswil	Richterswil	Richterswil	—	"
"	5	5	30	Schönenberg	Schönenberg-Kirche	Schönenbg.	—	"
" Am	3	3	11	"	"	"	—	"
"	6	10	38	Thalwil	Thalwil	Thalwil	—	"
"	12	12	45	Herrliberg	Herrliberg	Herrliberg	—	Meile
"	4	4	26	Hombrechtikon	Hombrecht.	Hombrecht.	—	"
" b. Lautikon	5	5	19	"	"	"	—	"
	5	5	25	Meilen	Feld-Meilen	Meilen	—	"
Ober-	16	26	100	Stäfa	Uelikon	Stäfa	—	"
Unter-	13	17	70	"	"	"	—	"
	1	1	6	Zumikon	Zumikon	Zumikon	—	"
	7	10	41	Rüti	Rüti	Rüti	—	Hinw
	2	3	8	Wetzikon	O.-Wetzikon	Wetzikon	—	"

Alphabetisches Ortschaften-Verzeichnis.

Ortschaften inbegriffen eiler und Höfe	Anzahl der Wohnhäuser	Anzahl der Haushaltungen	Anzahl der Wohnbevölkerung	Gemeinde-Zugehörigkeit der Ortschaften: Politische Gemeinde	Schul-Gemeinde	Kirch-Gemeinde	Zivilgemde. No.	Bezirk
in	2	2	6	Egg	Esslingen	Egg	41	Uster
. . . . .	1	1	5	Wülflingen	Wülflingen	Wülflingen	—	Winterth.
. . . . .	1	1	7	Dänikon	Dänikon-Hüttikon	Dällikon	—	Dielsdorf
msberg . . .	7	8	38	Turbenthal	Turbenthal	Turbenthal	164	Winterth.
nsel	1	1	4	Bauma	Blitterswil	Bauma	—	Pfäffikon
ghausen . .	4	4	16	Stäfa	Uerikon	Stäfa	21	Meilen
ik	2	2	9	Horgen	Arn	Horgen	18	Horgen
. . . . .	2	2	7	Turbenthal	Schmidrüti	Sitzberg	165	Winterth.
. . . . .	1	1	3	Kloten	Kloten	Kloten	205	Bülach
ppenstein . .	1	1	8	Elgg	Hofstetten	Elgg	—	Winterth.
rensbühl . .	7	7	44	Pfäffikon	Hermatswil	Pfäffikon	90	Pfäffikon
dp	2	3	20	Zürich V	Zürich	Neumünster	—	Zürich
ıacker . . .	1	2	8	Bonstetten	Bonstetten	Bonstetten	—	Affoltern
„	1	1	4	Horgen	Horgen	Horgen	19	Horgen
„	1	4	9	Oetwil a.See	Oetwil a.See	Oetwil a.See	—	Meilen
„	2	2	13	Gossau	Sulzbach	Gossau	—	Hinwil
„	1	1	3	Grüningen	Binzikon	Grüningen	—	„
en	1	1	3	Hombrechtikon	Hombrecht.	Hombrecht.	—	Meilen
. . . . .	1	1	2	Oetwil a.See	Oetwil a.See	Oetwil a.See	—	„
. . . . .	1	1	5	Russikon	Russikon	Russikon	100	Pfäffikon
garten . . .	1	1	6	Ottenbach	Ottenbach	Ottenbach		Affoltern
„	2	2	7	Hütten	Hütten	Hütten	—	Horgen
„	1	2	3	Stäfa	Kirchbühl	Stäfa	—	Meilen
haus . . .	1	1	6	Höngg	Höngg	Höngg	—	Zürich
„	1	1	3	Zumikon	Zumikon	Zumikon	—	Meilen
„	1	1	5	Volketswil	Hegnau	Volketswil	62	Uster
hof	1	1	6	Adlikon	Adlikon	Andelfingen	180	Andelfing.
„	3	4	18	Laufen-Uhwiesen	Uhwiesen	Laufen	—	„
rain . . .	1	1	4	Hombrechtikon	Hombrecht.	Hombrecht.	—	Meilen
„	1	1	5	Oetwil a.See	Oetwil a.See	Oetwil a.See	—	„
schacker . .	1	1	3	Dürnten	O.-Dürnten	Dürnten	—	Hinwil
„ . . .	2	7	27	„	U.-Dürnten	„	23	„
weid . . .	2	2	7	Egg	Esslingen	Egg	40	Uster
hberg . . .	5	6	28	Schönenberg	Schönenberg-Kirche	Schönenbg.	—	Horgen
hboden . .	2	2	10	Fischenthal	Boden	Fischenthal	—	Hinwil
kenholz . .	1	1	9	Affoltern b. Z.	Affoltern b. Z.	Affoltern b. Z.	—	Dielsdorf
kholdern . .	4	4	19	Oberglatt	Oberglatt	Oberglatt	223	„
likon, Ober-	5	5	22	Stäfa	Kirchbühl	Stäfa	—	Meilen
„ Unter-	8	8	32	„	„	„	—	„
s.	3	6	17	Richterswil	Richterswil	Richterswil	—	Horgen
gensberg, Dorf	45	54	358	Regensberg	Regensberg	Regensberg	—	Dielsdorf
gensdorf. „	54	80	507	Regensdorf	Regensdorf	Regensdorf	226	„
detsmoos . .	1	1	5	Dürnten	O.-Dürnten	Dürnten	—	Hinwil
nsberg . . .	6	6	30	Fischenthal	Bodmen	Fischenthal	—	„
ppen . . .	2	2	11	Grüningen	Itzikon	Grüningen	—	„
smühle . . .	4	5	24	Oberwinterthur	Hegi	Oberwinterthur	142	Winterth.

Alphabetisches Ortschaften-Verzeichnis.

Ortschaften inbegriffen Weiler und Höfe	Anzahl der Wohnhäuser	Haushaltungen	Wohnbevölkerung	Gemeinde-Zugehörigkeit der Ortschaften: Politische Gemeinde	Schul-Gemeinde	Kirch-Gemeinde	Zivilgemde. No.	Bez
Reitbach	4	4	17	Bubikon	Bubikon	Bubikon	—	Hinw
Reitenbach	5	9	44	Fehraltorf	Fehraltorf	Fehraltorf	—	Pfäff
Reiti	1	1	4	Russikon	Madetswil	Russikon	97	"
Rellikon	7	7	36	Egg	Hinter-Egg	Egg	38	Uste
Rellsten	1	1	4	Bäretswil	Bettswil	Bäretswil	—	Hinw
" Ober-	1	1	—	"	Fehrenwaltsberg	"	—	"
Rengerswil	4	4	16	Turbenthal	Steig (Thurgau)	Sitzberg	166	Wint
Rengg, Hinter-	2	2	8	Langnau	Langnau	Langnau	—	Horg
" Ober-	4	5	26	"	"	"	—	"
" Unter-	5	8	35	"	"	"	—	"
Rennweg	3	3	11	Hirzel	Spitzen	Hirzel	—	"
"	9	9	40	Bubikon	Wolfhausen	Bubikon	—	Hinw
"	1	1	4	Russikon	Gündisau	Russikon	96	Pfäff
Reppischhof	2	3	9	Dietikon	Dietikon	Dietikon, kath. und Urdorf-Dietikon	—	Züri
Reppischthal, Oberes	2	2	8	Birmensdorf	Birmensd.	Birmensd.	—	"
" Mittleres	1	2	6	Ober-Urdorf	Urdorf	Urdorf-Dietikon	—	"
" Unteres	3	3	12	"	"	"	—	"
Resirain	2	2	13	Zollikon	Zollikon	Zollikon	—	"
Reutlingen	50	57	274	Oberwinterthur	Reutlingen	Oberwinterthur	144	Wint
Rheinau, Dorf	103	130	628	Rheinau	Rheinau	Rheinau	—	Ande
" Pfleganstalt	17	4	826	"	"	Marthalen	—	"
Rheinegg	1	1	10	Freienstein	Teufen	Rorbas	202	Büla
Rheinfels	3	3	12	Flurlingen	Flurlingen	Laufen	—	Ande
Rheinsfelden	7	9	65	Glattfelden	Zweidlen-Aarüti	Glattfelden	203	Büla
Rhyner	2	3	11	Stäfa	Kirchbühl	Stäfa	—	Meil
Richterswil, Dorf	333	759	2,810	Richterswil	Richterswil	Richterswil	—	Horg
Richttanne	1	1	8	Grüningen	Itzikon	Grüningen	—	Hinw
Rickenbach	10	13	44	Ottenbach	Ottenbach	Ottenbach	—	Affol
"	2	3	12	Wald	Wald	Wald	—	Hinw
" Dorf	76	79	352	Rickenbach	Rickenbach	Rickenbach	—	Wint
Ricketwil, Ober-	10	12	55	Oberwinterthur	Waltenstein	Oberwinterthur	145	"
" Unter-	9	11	45	"	"	"	145	"
Ried, Oberes	3	7	21	Zürich V	Zürich	Neumünster	—	Züri
" Unteres	4	10	35	"	"	"	—	"
"	1	1	4	Unter-Engstringen	Unter-Engstringen	Weiningen	—	"
"	2	2	5	Aeugst	Aeugstertbal	Aeugst	4	Affol
"	2	3	16	Oberrieden	Oberrieden	Oberrieden	—	Horg
"	1	1	7	Erlenbach	Erlenbach	Erlenbach	—	Meil
"	5	5	19	Oetwil a. See	Oetwil a. See	Oetwil a. See	—	"
"	8	8	31	Stäfa	Kirchbühl	Stäfa	—	"
"	1	1	3	Bäretswil	Bettswil	Bäretswil	—	Hinw
"	17	27	116	Wald	Ried	Wald	—	"
"	4	5	19	Egg	Esslingen	Egg	40	Uste
"	15	16	82	Neftenbach	Aesch-Ried	Neftenbach	140	Wint
"	2	2	9	Rafz	Rafz	Rafz	—	Büla

Alphabetisches Ortschaften-Verzeichnis.

Ortschaften inbegriffen ler und Höfe	Anzahl der Wohnhäuser	Haushaltungen	Wohnbevölkerung	Gemeinde-Zugehörigkeit der Ortschaften: Politische Gemeinde	Schul-Gemeinde	Kirch-Gemeinde	Zivilgemeinde No.	Bezirk
. . . .	3	5	18	Rorbas	Rorbas	Rorbas	—	Bülach
. . . .	21	21	107	Neerach	Ried	Steinmaur	217	Dielsdorf
acker . . .	1	1	7	Schwamendingen	Schwamendingen	Schwamendingen	—	Zürich
. . . .	1	1	2	Zollikon	Zollikon	Zollikon	—	„
. . . .	2	3	9	Zumikon	Zumikon	Zumikon	—	Meilen
en	1	1	4	Rüti	Rüti	Rüti	—	Hinwil
Dorf . .	58	71	347	Rieden	Rieden	Dietlikon	—	Bülach
gass . . .	2	2	11	Fällanden	Fällanden	Fällanden	—	Uster
hof . . .	6	6	37	Höngg	Höngg	Höngg	—	Zürich
. . . .	1	1	11	Elgg	Elgg	Elgg	129	Winterth.
. . . .	3	5	26	Opfikon	Opfikon	Kloten	212	Bülach
. . . .	3	3	20	Regensdorf	Regensdorf	Regensdorf	226	Dielsdorf
ikon . . .	38	46	215	Uster	Riedikon	Uster	53	Uster
len	1	1	7	Hombrechtikon	Uetzikon	Hombrecht.	—	Meilen
lr	3	7	34	Horgen	Käpfnach	Horgen	19	Horgen
. . . .	1	1	3	Herrliberg	Herrliberg	Herrliberg	—	Meilen
. . . .	1	1	8	Fischenthal	Hörnli	Fischenthal	—	Hinwil
. . . .	1	3	12	„	Oberhof	„	—	„
. . . .	3	3	16	Grüningen	Itzikon	Grüningen	—	„
. . . .	1	1	1	Hinwil	Unterbach	Hinwil	—	„
. . . .	3	3	10	Sternenberg	Sternenberg	Sternenberg	—	Pfäffikon
matt . . .	4	5	20	Hausen	Hausen	Hausen	—	Affoltern
mühle . .	4	3	24	Dinhard	Dinhard	Dinhard	127	Winterth.
. . . .	1	1	8	Waltalingen	Waltalingen	Stammheim	198	Andelfing.
. . . .	1	1	5	Dietlikon	Dietlikon	Dietlikon	—	Bülach
rain . . .	1	1	3	Niederhasli	Oberhasli	Niederhasli	221	Dielsdorf
rüti . . .	1	1	5	Sternenberg	Sternenberg	Sternenberg	—	Pfäffikon
ries . . .	11	13	60	Horgen	Käpfnach	Horgen	19	Horgen
. . . .	2	2	16	Hombrechtikon	Hombrecht.	Hombrecht.	—	Meilen
. . . .	4	21	71	Wald	Wald	Wald	—	Hinwil
. . . .	1	1	6	Mönchaltorf	Mönchaltorf	Mönchaltorf	49	Uster
. . . .	2	2	10	Hittnau	O.-Hittnau	Hittnau	71	Pfäffikon
. . . .	1	1	7	Sternenberg	Sternenberg	Sternenberg	—	„
. . . .	4	6	31	Zürich II	Zürich	Enge	—	Zürich
bach . . .	1099	3552	15,923	„ V	„	Neumünster	—	„
leten . . .	4	4	26	Langnau	Horgerberg	Langnau	—	Horgen
tall . . .	1	1	5	Hofstetten	Huggenberg	Elgg	133	Winterth.
ker . . .	2	2	9	Gossau	Ottikon	Gossau	—	Hinwil
n	1	1	7	Stallikon	Buchenegg-Dägerst.	Stallikon	13	Affoltern
rswil, Ober-	69	75	304	Rifferswil	Rifferswil	Rifferswil	—	„
Unter-	31	32	136	„	„	„	—	„
viertel . .	26	34	198	Zürich IV	Zürich	Oberstrass	—	Zürich
Ober- . .	2	2	8	Pfäffikon	Pfäffikon	Pfäffikon	94	Pfäffikon
Unter- . .	2	2	11	„	„	„	94	„
n	66	78	319	Illnau	Rikon-Effretikon	Illnau	80	„
Ausser- .	10	10	50	Wildberg	Rikon (Zell)	Wildberg	178	„

Alphabetisches Ortschaften-Verzeichnis.

Ortschaften inbegriffen Weiler und Höfe	Anzahl der Wohnhäuser	Haushaltungen	Wohnbevölkerung	Gemeinde-Zugehörigkeit der Ortschaften: Politische Gemeinde	Schul-Gemeinde	Kirch-Gemeinde	Beigemeinde. Je.	Be
Rikon	55	78	374	Zell	Rikon	Zell	178	Win
Rinderbrunnen	1	1	4	Gossau	Grüt	Gossau	—	Hinw
Rinderweid	3	3	15	Langnau	Langnau	Langnau	—	Horg
-	6	6	22	Oetwil a.See	Oetwil a.See	Oetwil a.See	—	Meil
Ringetshadden	3	8	37	Wetzikon	U.-Wetzikon	Wetzikon	32	Hinw
Ringlikon	6	8	42	Uitikon	Uitikon	Uitikon	1	Züri
Ringwil	48	52	236	Hinwil	Ringwil	Hinwil	--	Hinw
Riset	5	5	17	Bauma	Bauma	Bauma	—	Pfäf
Risi, Obere	4	5	23	Birmensdorf	Birmensd.	Birmensd.	—	Züri
- Untere	8	14	76	-	-	-	—	-
-	2	2	6	Ober-Engstringen	Ober-Engstringen	Höngg	—	-
-	2	3	11	Höngg	Höngg	-	-	-
-	1	2	8	Horgen	Käpfnach	Horgen	19	Horg
-	1	1	5	Schönenberg	Schönenb.-Mittelberg	Schönenbg.	—	-
-	3	3	16	Meilen	Meilen	Meilen	—	Meil
-	1	1	5	Stäfa	Uerikon	Stäfa	21	-
Risigrund	1	1	2	Birmensdorf	Birmensd.	Birmensd.	—	Züri
-	1	1	8	Fischenthal	Boden	Fischenthal	—	Hinw
Ritterhaus	4	11	37	Bubikon	Bubikon	Bubikon	—	-
Rittweg	10	13	53	Bauma	Undalen	Bauma	—	Pfäf
Robänkli	1	1	5	Seegräben	Seegräben	Seegräben	—	Hinw
Robank	15	16	69	Wetzikon	Robank	Wetzikon	30	-
Robenhausen	102	146	593	-	Robenhausen	-	31	-
Röhrli	7	13	52	Rüschlikon	Rüschlikon	Rüschlikon	—	Horg
Rösli	1	1	2	Bauma	Eggershaab	Bauma	—	Pfäf
Rössli	1	1	7	Dürnten	O.-Dürnten	Dürnten	--	Hinw
Röthel	17	56	239	Zürich IV	Zürich	Wipkingen	—	Züri
-	2	3	9	Wetzikon	O.-Wetzikon	Wetzikon	32	Hinw
Röthli	2	5	26	Wädenswil	Wädenswil	Wädenswil	—	Horg
Roggenbühl	2	2	7	Grüningen	Grüningen	Grüningen	25	Hinw
Rohr, Am	7	11	54	Horgen	Horgen	Horgen	19	Horg
	6	9	42	-	-	-	19	-
	6	17	83	Oberrieden	Oberrieden	Oberrieden	—	-
	2	2	6	Oetwil a.See	Oetwil a.See	Oetwil a.See	—	Meil
	7	9	36	Fischenthal	Lenzen	Fischenthal	—	Hinw
	1	1	4	-	-	-	--	-
	6	6	26	Egg	Esslingen	Egg	41	Uste
	1	1	4	Fällanden	Fällanden	Fällanden	—	-
	1	1	6	Kloten	Kloten	Kloten	205	Büla
	1	1	11	-	-	-	205	-
	1	1	4	Grüningen	Grüningen	Grüningen	—	Hinw
	1	1	2	Fällanden	Fällanden	Fällanden	—	Uste
	1	1	4	Oetwil a.See	Oetwil a.See	Oetwil a.See	—	Meil
	1	1	7	Meilen	Berg-Meilen	Meilen	—	-
	1	1	4	Niederhasli	Niederhasli	Niederhasli	220	Diel
	174	249	1.157	Rorbas	Rorbas	Rorbas	—	Büla

Alphabetisches Ortschaften-Verzeichnis.

rtschaften nbegriffen er und Höfe	Anzahl der Wohnhäuser	Haushaltungen	Wohnbevölkerung	Gemeinde-Zugehörigkeit der Ortschaften: Politische Gemeinde	Schul-Gemeinde	Kirch-Gemeinde	Zivilgemde. No.	Bezirk
as, Spinnerei	9	30	135	Rorbas	Rorbas	Rorbas	—	Bülach
cker . . .	1	1	8	Neftenbach	Neftenbach	Neftenbach	139	Winterth.
. . . . .	2	1	3	Horgen	Horgen	Horgen	19	Horgen
nau . . .	1	5	15	Dürnten	U.-Dürnten	Dürnten	23	Hinwil
nberg . . .	2	2	10	Hombrechtikon	Feldbach	Hombrecht.	—	Meilen
" . . .	2	3	19	Rüti	Rüti	Rüti	—	Hinwil
" . . .	2	3	9	Wila	Wila	Wila	108	Pfäffikon
" . . .	1	3	15	Winterthur	Winterthur	Winterthur	—	Winterth.
nburg . .	1	3	13	Rüti	Rüti	Rüti	—	Hinwil
ngarten . .	2	2	17	Zürich IV	Zürich	Wipkingen	—	Zürich
" . .	2	5	17	Oberrieden	Oberrieden	Oberrieden	—	Horgen
" . .	1	1	3	Bubikon	Bubikon	Bubikon	—	Hinwil
" . .	4	4	17	Wila	Thalgarten	Wila	—	Pfäffikon
nthal . . .	3	8	16	Wetzikon	Ettenhausen	Wetzikon	28	Hinwil
au	40	46	186	Mettmenstetten	Rossau	Mettmenst.	12	Affoltern
bach . . .	1	2	5	Herrliberg	Herrliberg	Herrliberg	—	Meilen
. . .	1	3	13	Meilen	Feld-Meilen	Meilen	—	"
berg . . .	5	8	47	Töss	Töss	Töss	—	Winterth.
i	1	1	7	Knonau	Knonau	Knonau	—	Affoltern
. . . .	8	25	107	Thalwil	Thalwil	Thalwil	—	Horgen
mättli . .	6	8	28	Affoltern a. A.	Zwillikon	Affoltern a. A.	—	Affoltern
weg . . .	1	1	7	Adliswil	Adliswil	Adliswil	—	Horgen
weid . . .	1	1	10	Kappel	Kappel	Kappel	7	Affoltern
" . . .	1	1	5	Uetikon	Uetikon	Uetikon	—	Meilen
" . . .	1	1	5	Zumikon	Zumikon	Zumikon	—	"
" . . .	1	1	1	Wald	Güntisberg	Wald	—	Hinwil
" . . .	7	9	31	Sternenberg	Sternenberg	Sternenberg	—	Pfäffikon
" Hinter-	5	5	21	"	"	"	—	"
riesli . .	2	2	12	Fischenthal	Boden	Fischenthal	—	Hinwil
iblatt . .	4	5	19	Egg	Esslingen	Egg	41	Uster
ibrunnen .	2	2	14	Stadel	Stadel	Stadel	—	Dielsdorf
ibühl . .	2	5	17	Horgen	Horgen	Horgen	19	Horgen
ienblatt .	9	9	44	Schönenberg	Schönenb.-Mittelberg	Schönenbg.	—	"
ienfluh .	6	6	45	O.-Embrach	O.-Embrach	Embrach	200	Bülach
ienrain .	1	2	3	Uster	Sulzbach	Uster	54	Uster
ienstein .	2	2	5	Dürnten	Unterholz	Dürnten	23	Hinwil
" . .	8	8	42	Hinwil	"	Hinwil	—	"
ifluh . .	1	1	3	Dänikon	Dänikon-Hüttikon	Dällikon	—	Dielsdorf
ihaus . .	1	1	6	Hirzel	Hirzel-Kirche	Hirzel	—	Horgen
, . . .	2	4	15	Männedorf	Männedorf	Männedorf	—	Meilen
, . . .	1	1	4	Dürnten	U.-Dürnten	Dürnten	23	Hinwil
iholz . .	3	3	18	Meilen	Ober-Meilen	Meilen	—	Meilen
, . . .	1	1	2	Uetikon	Uetikon	Uetikon	—	"
iwand . .	1	11	37	Höngg	Höngg	Höngg	—	Zürich
iwasser .	1	1	4	Wald	Laupen	Wald	—	Hinwil
iweg . . .	5	8	40	Horgen	Horgen	Horgen	19	Horgen

Alphabetisches Ortschaften-Verzeichnis.

Ortschaften inbegriffen Weiler und Höfe	Anzahl der Wohnhäuser	Haushaltungen	Wohnbevölkerung	Gemeinde-Zugehörigkeit der Ortschaften: Politische Gemeinde	Schul-Gemeinde	Kirch-Gemeinde	Zivilgemeinde No.	B
Rotzengrund	1	1	11	Bachs	Bachs	Bachs	—	Diel
Rubisbach	1	1	3	Rümlang	Rümlang	Rümlang	—	
Ruchegg	1	2	11	Oberwinterthur	Stadel	Oberwinterthur	141	Win
Ruchwies	2	2	9	Sternenberg	Kohltobel	Sternenberg	—	Pfäf
Rudolfingen	59	69	327	Trüllikon	Rudolfingen	Trüllikon	194	And
Rübgarten	1	2	11	Hirzel	Hirzel-Höhe	Hirzel	—	Hor
Rübisberg	3	3	18	Bachs	Thal	Bachs	—	Diel
Rüdi	2	2	16	Freienstein	Freienstein	Rorbas	201	Bül
Rüedi	1	1	1	Wil	Wil	Wil	—	
Rüeggenthal, Ober-	7	7	28	Bäretswil	Tanne	Bäretswil	—	Hin
„ Unter-	3	3	11	„	„	„	—	„
Rüetschwil	6	7	35	„	„	„	—	„
Ruegshausen	7	7	36	Bubikon	Wolfhausen	Bubikon	—	„
Rümikon	25	32	171	Elsau	Elsau	Elsau	—	Win
Rümlang, Dorf	84	140	746	Rümlang	Rümlang	Rümlang	—	Diel
Rümlingerbuck	1	1	5	Buchs	Buchs	Buchs	—	
Rümpeli	1	1	8	Pfäffikon	Auslikon	Pfäffikon	86	Pfäf
Rüschlikon, Dorf	135	271	1,111	Rüschlikon	Rüschlikon	Rüschlikon	—	Hor
Rütelen	1	1	6	Dürnten	O.-Dürnten	Dürnten	—	Hin
Rüteli	1	1	2	Mettmenstetten	Mettmenst.	Mettmenst.	11	Affo
„	1	1	3	Horgen	Käpfnach	Horgen	19	Hor
„	1	1	2	Bubikon	Bubikon	Bubikon	—	Hin
„	1	1	5	Fällanden	Fällanden	Fällanden	—	Ust
Rütern	1	2	5	Schlatt	Waltenstein	Schlatt	149	Win
Rüti	3	2	186	Zürich V	Zürich	Neumünster	—	Zür
„	2	4	18	Bonstetten	Bonstetten	Bonstetten	—	Affo
„	1	1	8	Hedingen	Hedingen	Hedingen	—	
„ Unter-	1	1	3	Langnau	Langnau	Langnau	—	Hor
„	1	1	9	Rüschlikon	Rüschlikon	Rüschlikon	—	„
„	7	11	46	Wädenswil	Stocken	Wädenswil	—	
„	8	9	33	Hombrechtikon	Feldbach	Hombrecht.	—	Mei
„	6	6	28	Uetikon	Uetikon	Uetikon	—	„
„ Dorf	352	715	2,922	Rüti	Rüti	Rüti	—	Hin
„	2	2	4	Hinwil	Ringwil	Hinwil	—	„
„	3	5	20	Wald	Ried	Wald	—	„
„	1	1	4	Volketswil	Zimikon	Volketswil	65	Ust
„	8	9	42	Fehraltorf	Fehraltorf	Fehraltorf	—	Pfäf
„ Ober-	2	3	9	Zell	Zell	Zell	179	Win
„ Unter-	2	3	7	„	„	„	179	
„ Nieder-	12	12	82	Winkel	Rüti	Bülach	214	Bül
„ Ober-	15	19	99	„	„	„	214	„
Rütibohl	8	10	49	Langnau	Langnau	Langnau	—	Hor
Rütifeld	1	1	7	Glattfelden	Zweidlen-Aarüti	Glattfelden	203	Bül
Rütihof	13	17	97	Höngg	Ober-Engstringen	Höngg	—	Zür
„	5	5	24	Herrliberg	Herrliberg	Herrliberg	—	Mei
„	1	1	4	Stäfa	Uerikon	Stäfa	21	„

Alphabetisches Ortschaften-Verzeichnis.

Ortschaften inbegriffen Höfe und Höfe	Anzahl der Wohnhäuser	Haushaltungen	Wohnbevölkerung	Gemeinde-Zugehörigkeit der Ortschaften: Politische Gemeinde	Schul-Gemeinde	Kirch-Gemeinde	Zivilgemeinde No.	Bezirk
ihof	1	1	6	Lauten-Uhwiesen	Uhwiesen	Lauten	—	Andelfing.
. . . .	1	1	7	Niederhasli	Oberhasli	Niederhasli	221	Dielsdorf
iwald . . .	7	13	49	Rüti	Rüti	Rüti	—	Hinwil
iwies . . .	2	2	10	Fischenthal	Boden	Fischenthal	—	-
ler	11	26	104	Horgen	Horgen	Horgen	19	Horgen
tschberg . .	1	1	4	Turbenthal	Neubrunn	Eichelsee (Thurgau)	166	Winterth.
nensee . . .	2	2	7	Küsnacht	Küsnacht	Küsnacht	—	Meilen
nlikon . . .	33	33	139	Russikon	Rumlikon	Russikon	99	Pfäffikon
nsthal . . .	5	6	33	Pfungen	Pfungen	Pfungen	—	Winterth.
Vorder-	6	6	40	Wülflingen	Wülflingen	Wülflingen	—	-
idi	3	3	18	Uetikon	Uetikon	Uetikon	—	Meilen
pen	4	4	16	Turbenthal	Schmidrüti	Sitzberg	165	Winterth.
sikon, Dorf .	88	100	393	Russikon	Russikon	Russikon	100	Pfäffikon
schberg . .	4	5	12	Bubikon	Bubikon	Bubikon	—	Hinwil
. . . .	7	7	38	Pfäffikon	Pfäffikon	Pfäffikon	—	Pfäffikon
schwil . . .	25	28	120	Dägerlen	Dägerlen-Rutschwil	Dägerlen	123	Winterth.
zen	7	7	38	Zell	Rikon	Zell	175	-
ulhof . . .	2	2	18	Pfungen	Pfungen	Pfungen	—	Winterth.
k.	1	2	7	Fischenthal	Oberhof	Fischenthal	—	Hinwil
. . . . .	4	4	28	Hinwil	Wernetshausen	Hinwil	27	-
. . . . .	15	16	63	Seegräben	Seegräben	Seegräben		-
. . . . .	1	2	8	Wald	Wald	Wald	—	-
. . . . .	1	1	6	Hittnau	O.-Hittnau	Hittnau	71	Pfäffikon
. . . . .	1	1	4	Turbenthal	Turbenthal	Turbenthal	161	Winterth.
. . . . .	2	2	13	Marthalen	Marthalen	Marthalen	191	Andelfing.
kberg . . .	3	1	23	Seegräben	Seegräben	Seegräben	—	Hinwil
lel	6	6	27	Bäretswil	Fehrenwaltsberg	Bäretswil	—	-
ge	7	13	48	Zollikon	Zollikon	Zollikon	—	Zürich
. . . . .	2	2	11	Hütten	Hütten	Hütten	—	Horgen
. . . . .	2	3	14	Richterswil	Richterswil	Richterswil	—	-
. . . . .	6	6	18	Schönenberg	Schönenberg-Kirche	Schönenbg.	—	-
. . . . .	1	2	4	Hinwil	Wernetshausen	Hinwil	27	Hinwil
. . . . .	2	3	14	Greifensee	Greifensee	Greifensee	—	Uster
. . . . .	3	3	17	Affoltern b. Z.	Affoltern b. Z.	Affoltern b. Z.	—	Dielsdorf
. . . . .	4	4	21	Dielsdorf	Dielsdorf	Dielsdorf		-
gen	3	5	22	Oberrieden	Oberrieden	Oberrieden	—	Horgen
. . . . .	2	2	12	Thalwil	Thalwil	Thalwil	—	-
. . . . .	4	4	12	Hinwil	Unterbach	Hinwil	—	Hinwil
genacker . .	3	3	9	Egg	Vorder-Egg	Egg	38	Uster
genberg . .		1	4	Hinwil	Unterbach	Hinwil	—	Hinwil
and	8	22	80	Bauma	Undalen	Bauma	—	Pfäffikon
nmelsgrüt . .	2	2	15	Bertschikon	Schneit	Gachnang, Thurgau	117	Winterth.
nstagern . .	15	22	66	Richterswil	Richterswil	Richterswil	—	Horgen
nd.	2	4	13	Hedingen	Hedingen	Hedingen	—	Affoltern
. . . . .	20	2	126	Regensdorf	Watt	Regensdorf	227	Dielsdorf

Alphabetisches Ortschaften-Verzeichnis.

Ortschaften inbegriffen Weiler und Höfe	Anzahl der Wohnhäuser	Haushaltungen	Wohnbevölkerung	Gemeinde-Zugehörigkeit der Ortschaften: Politische Gemeinde	Schul-Gemeinde	Kirch-Gemeinde	Kirchgemeinde No.	Be
Sandacker		1	6	Aesch	Aesch	Birmensdorf	—	Züri
„		1	9	Greifensee	Greifensee	Greifensee	—	Uste
Sandbuck			6	Adlikon	Dätwil	Andelfingen	181	And
„	3	3	8	Dielsdorf	Dielsdorf	Dielsdorf	—	Diel
Sandbühl			3	Bäretswil	Bäretswil	Bäretswil	22	Hinv
„	5	1	41	Dürnten	Tann	Dürnten	24	„
„		2	6	Wetzikon	O.-Wetzikon	Wetzikon	32	„
Sandgrub		1	4	Gossau	Gossau	Gossau	—	„
„	2	3	8	Egg	Vorder-Egg	Egg	38	Uste
Sandhof	4	6	32	Wädenswil	Wädenswil	Wädenswil	—	Horg
„			7	Hombrechtikon	Feldbach	Hombrecht.	—	Meil
Sandrain	2	3	6	Richterswil	Richterswil	Richterswil	—	Horg
Sattelbogen		2	5	„	„	„	—	„
Saubad	7	7	49	Schönenberg	Schönenberg-Kirche	Schönenbg.	—	„
Saum	1	1	7	Gossau	Gossau	Gossau	—	Hinv
Saurenbach	40	61	215	Männedorf	Männedorf	Männedorf	—	Meil
Schachen	1	2	11	Bonstetten	Bonstetten	Bonstetten	—	Affol
„	4	7	28	Oetwil a.See	Oetwil a.See	Oetwil a.See	—	Meil
„	2	3	11	Bubikon	Wolfhausen	Bubikon	—	Hinv
„	1	1	2	Dürnten	U.-Dürnten	Dürnten	23	„
„	11	12	69	Glattfelden	Glattfelden	Glattfelden	203	Büla
Schachenweid	1	1	6	Oetwil a.See	Oetwil a.See	Oetwil a.See	—	Meil
Schäflibach	2	2	10	Dietikon	Dietikon	Dietikon. kathol. und Urdorf-Dietikon	—	Züri
Schärenmoos	12	22	102	Seebach	Seebach	Seebach	—	„
Schärlang	1	1	2	Hombrechtikon	Uetzikon	Hombrecht.	—	Meil
Schärler	1	1	5	Fällanden	Fällanden	Fällanden	—	Uste
Schäubler	1	1	6	Rümlang	Rümlang	Rümlang	—	Diel
Schaffenberg	1	1	3	Elsau	Elsau	Elsau	—	Win
Schafrain	1	1	4	Hüttten	Hütten	Hütten	—	Horg
„	1	1	4	Hinwil	Girenbad	Hinwil	—	Hinv
Schalchen	38	37	156	Wildberg	Schalchen	Wildberg	110	Pfäf
Schanz	1	1	4	Bauma	Bauma	Bauma	—	
„	1	1	4	Seen	Seen	Seen	154	Win
„	5	5	16	Wil	Wil	Wil	—	Büla
Schattenacker	1	2	8	Uster	Kirch-Uster	Uster	60	Uste
Schaubigen	8	8	44	Egg	Vorder-Egg	Egg	—	„
Schauchtann	1	2	5	Fischenthal	Oberhof	Fischenthal	—	Hinv
Schaufelberg	1	1	1	„	Gibswil	„	—	„
„	4	4	20	Hinwil	Ried	Hinwil	27	„
haugen	3	5	22	„	Girenbad	„	—	„
hebi	1	1	4	Wald	Güntisberg	Wald	—	„
eidegg	2	3	9	„	Hübli	„	—	„
eidweg	1	2	9	Bachenbülach	Bachenbül.	Bülach	—	Büla
„	2	2	10	Winkel	Winkel	„	215	„
ellen	1	1	4	Männedorf	Männedorf	Männedorf	—	Meil

Alphabetisches Ortschaften-Verzeichnis.

Ortschaften inbegriffen ler und Höfe	Anzahl der Wohnhäuser	Haushaltungen	Wohnbevölkerung	Gemeinde-Zugehörigkeit der Ortschaften: Politische Gemeinde	Schul-Gemeinde	Kirch-Gemeinde	Zivilgemeinde. No.	Bezirk
illen	2	5	26	Meilen	Meilen	Meilen	—	Meilen
iller	5	5	17	Aeugst	Aeugsterthal	Aeugst	4	Affoltern
	1	1	15	Horgen	Horgen	Horgen	19	Horgen
	4	5	22	Oberrieden	Oberrieden	Oberrieden	—	"
inkelhof	1	1	7	Birmensdorf	Birmensd.	Birmensd.	-	Zürich
euer (vide Schür)	—	—	—	—	—	—	—	—
ug	4	7	30	Uetikon	Uetikon	Uetikon	—	Meilen
umberg	5	5	27	Hofstetten	Hofstetten	Elgg	134	Winterth.
ck	1	2	6	Winterthur	Winterthur	Winterthur	—	"
ebler	2	2	9	Pfäffikon	Auslikon	Pfäffikon	88	Pfäffikon
ffhütte	2	4	22	Horgen	Käpfnach	Horgen	19	Horgen
ffli	4	5	26	Hirzel	Hirzel-Kirche	Hirzel	—	"
lling	9	11	47	Marthalen	Marthalen	Marthalen	191	Andelfing.
ndlet	13	11	49	Bauma	Bauma	Bauma	—	Pfäffikon
nnhut	3	3	10	Meilen	Ober-Meilen	Meilen	—	Meilen
"	1	1	6	Buchs	Buchs	Buchs	—	Dielsdorf
pf	2	2	15	Herrliberg	Herrliberg	Herrliberg	—	Meilen
rmensee	8	9	41	Hombrechtikon	Feldbach	Hombrecht.	—	"
"	1	1	4	Stäfa	Uerikon	Stäfa	21	"
lad	1	1	4	Rüti	Rüti	Rüti	—	Hinwil
läufenberg	1	1	5	Bachenbülach	Bachenbül.	Bülach	—	Bülach
latt	6	6	32	Herrliberg	Herrliberg	Herrliberg	—	Meilen
"	10	11	54	Hombrechtikon	Feldbach	Hombrecht.	—	"
" Hinter-	5	7	29	"	"	"	—	"
"	1	1	6	Bachs	Bachs	Bachs	-	Dielsdorf
" Ober-	27	27	94	Schlatt	Schlatt	Schlatt	148	Winterth.
" Unter-	20	20	122	"	"	"	148	"
latter	1	1	3	Russikon	Russikon	Russikon	100	Pfäffikon
"	2	2	7	Flurlingen	Flurlingen	Laufen	—	Andelfing.
latti	1	1	5	Windlach	Windlach	Stadel	—	Dielsdorf
lauch	1	1	3	Bassersdorf	Bassersdorf	Bassersdorf	—	Bülach
lauchenberg	1	1	9	Rafz	Rafz	Rafz	-	"
lauchthal	6	9	29	Wädenswil	Langrüti	Wädenswil	-	Horgen
lehbühl	1	1	6	Dürnten	O.-Dürnten	Dürnten	—	Hinwil
lehstud	1	1	6	Meilen	Ober-Meilen	Meilen	—	Meilen
lehthal	4	4	16	Stallikon	Stallikon	Stallikon	17	Affoltern
leife	1	1	4	Zürich V	Zürich	Neumünster		Zürich
"	1	2	7	Elgg	Elgg	Elgg	129	Winterth.
leifer	1	1	8	Birmensdorf	Birmensd.	Birmensd.	—	Zürich
leifetobel	6	11	51	Horgen	Horgen	Horgen	19	Horgen
leinikon, Dorf	25	29	119	Schleinikon	Schleinik.-Dachslern	Schöfflisdorf	—	Dielsdorf
leipfe	7	7	33	Hombrechtikon	Feldbach	Hombrecht.	—	Meilen
"	9	16	77	Rüti	Rüti	Rüti	—	Hinwil
lieregg	1	1	6	Hirzel	Spitzen	Hirzel	-	Horgen
lieren, Dorf	93	207	1,011	Schlieren	Schlieren	Schlieren	-	Zürich
"	2	2	9	Dürnten	O.-Dürnten	Dürnten	—	Hinwil
litten	1	3	11	Horgen	Arn	Horgen	18	Horgen

Alphabetisches Ortschaften-Verzeichnis.

schaften egriffen und Höfe	Anzahl der			Gemeinde-Zugehörigkeit der Ortschaften				Bezi
	Wohnhäuser	Haushaltungen	Wohnbevölkerung	Politische Gemeinde	Schul-Gemeinde	Kirch-Gemeinde	Zivilgemde. No.	
sli . . .	1	2	16	Zürich V	Zürich	Fluntern	—	Zürich
. . .	5	4	45	Oetwil a.See	Oetwil a.See	Oetwil a.See	—	Meilen
. . .	1	1	9	Bauma	Lipperschwendi	Bauma	—	Pfäffik
. . .	2	2	8	Oberwinterthur	Hegi	Oberwinterthur	142	Winter
s . . .	1	—	—	Fischenthal	Bodmen	Fischenthal	—	Hinwil
. . .	1	1	4	Wetzikon	O.-Wetzikon	Wetzikon	32	"
sberg . .	1	1	4	Bubikon	Bubikon	Bubikon	—	"
sbreite . .	1	1	8	Dübendorf	Wil-Berg	Dübendorf	35	Uster
shof . .	1	1	8	Elgg	Elgg	Elgg	129	Winter
. .	1	2	11	Wülflingen	Wülflingen	Wülflingen	—	"
sthal . .	2	3	24	"	"	"	—	"
rschür . .	3	3	9	Bäretswil	Wappenswil	Bäretswil	—	Hinwil
lzgrub . .	9	9	38	Küsnacht	Limberg	Küsnacht	—	Meilen
lrüti . .	8	8	33	Turbenthal	Schmidrüti	Sitzberg	165	Winter
Hinter-	1	1	6	"	"	"	165	"
ten . .	1	2	8	Hüttlen	Hüttlen	Hüttlen	—	Horgen
ch, Ober- . .	14	19	85	Fischenthal	Bodmen	Fischenthal	—	Hinwil
Unter- .	6	7	31	"	"	"	—	"
el . . .	1	1	3	Pfäffikon	Auslikon	Pfäffikon	88	Pfäffik
berg, Ober- .	4	4	24	Elsau	Elsau	Elsau	—	Winter
Unter- .	7	7	29	"	"	"	—	"
elhorn .	1	—	—	Fischenthal	Strahlegg	Fischenthal	—	Hinwil
g . . .	2	2	12	Horgen	Horgen	Horgen	19	Horgen
gen . .	3	4	22	Wetzikon	O.-Wetzikon	Wetzikon	32	Hinwil
t	3	4	29	Altikon	Altikon	Altikon	—	Winter
Mittler- .	5	5	29	Hagenbuch	Schneit	Elgg	131	"
Ober- .	20	20	88	"	"	"	131	"
Unter- .	7	7	29	"	"	"	131	"
tberg . .	6	6	35	"	Hagenbuch	"	130	"
rberg . .	2	2	8	Turbenthal	Turbenthal	Turbenthal	164	"
en . . .	3	3	13	"	Schmidrüti	Sitzberg	165	"
isdorf, Dorf	57	62	288	Schöfflisdorf	Schöfflisd.	Schöfflisd.	—	Dielsd
let . . .	2	2	12	Illnau	Horben	Illnau	78	Pfäffik
ker . .	1	2	9	Meilen	Feld-Meilen	Meilen	—	Meilen
u . . .	3	3	16	Hüttlen	Hüttlen	Hüttlen	—	Horgen
. . .	1	1	5	Fischenthal	Oberhof	Fischenthal	—	Hinwil
. . .	1	1	5	Wetzikon	O.-Wetzikon	Wetzikon	32	"
. . .	1	1	5	Fällanden	Fällanden	Fällanden	—	Uster
. . .	14	14	59	Hittnau	Hasel	Hittnau	70	Pfäffik
öhl . . .	1	1	6	Dürnten	U.-Dürnten	Dürnten	23	Hinwil
. . .	1	1	4	Gossau	Herschmettlen	Gossau	—	"
gg . . .	1	2	8	Rüti	Rüti	Rüti	—	"
ch . . .	7	10	33	Wetzikon	U.-Wetzikon	Wetzikon	33	"
bei der Kirche	14	15	64	Schönenberg	Schönenberg-Kirche	Schönenbg.	—	Horgen
Vorder- .	11	16	85	"	"	"	—	"
. . . .	2	2	12	Hombrechtikon	Feldbach	Hombrecht.	—	Meilen

Alphabetisches Ortschaften-Verzeichnis.

Ortschaften inbegriffen iler und Höfe	Anzahl der Wohnhäuser	Haushaltungen	Wohnbevölkerung	Gemeinde-Zugehörigkeit der Ortschaften: Politische Gemeinde	Schul-Gemeinde	Kirch-Gemeinde	Zivilgemde. No.	Bezirk
önenberg . .	1	1	1	Hinwil	Hinwil	Hinwil	26	Hinwil
„ . .	1	1	8	Bauma	Bauma	Bauma		Pfäffikon
„ . .	3	3	12	Pfäffikon	Pfäffikon	Pfäffikon	94	„
önengrund .	1	1	2	Wetzikon	O.-Wetzikon	Wetzikon	32	Hinwil
„ . .	1	1	6	Oberwinterthur	Hegi	Oberwinterthur	142	Winterth.
önenhof . .	1	2	10	Rieden	Rieden	Dietlikon	—	Bülach
önenwerd . .	2	2	15	Dietikon	Dietikon	Dietikon. kathol. u. Urdorf-Dietikon	—	Zürich
„ . .	1	1	5	Schlieren	Schlieren	Schlieren	—	„
öngut . . .	1	1	4	Wildberg	Wildberg	Wildberg	111	Pfäffikon
önrain . . .	2	2	5	Richterswil	Richterswil	Richterswil	—	Horgen
önthal . . .	1	1	4	Hütten	Hütten	Hütten	—	„
„ . . .	1	1	5	Zumikon	Zumikon	Zumikon	—	Meilen
„ . . .	1	1	3	Wildberg	Schalchen	Wildberg	110	Pfäffikon
„ . . .	1	1	7	Bertschikon	Gundetswil	Gachnang, Thurgau	114	Winterth.
„ . . .	2	7	32	Wülflingen	Wülflingen	Wülflingen	—	„
„ . . .	2	4	14	Zell	Rikon	Zell	175	„
önwies . . .	1	1	6	Hinwil	Ringwil	Hinwil	—	Hinwil
öppli . . .	3	3	19	Pfäffikon	Auslikon	Pfäffikon	86	Pfäffikon
ollenberg . .	7	9	27	Flaach	Flaach	Flaach	—	Andelfing.
onau . . .	4	4	25	Rifferswil	Rifferswil	Rifferswil	—	Affoltern
ooren . . .	39	97	416	Kilchberg	Kilchberg	Kilchberg	—	Horgen
„ . . .	5	5	22	Stäfa	Uerikon	Stäfa	21	Meilen
„ . . .	2	2	12	Grüningen	Grüningen	Grüningen	—	Hinwil
„ . . .	2	2	9	Zell	Zell	Zell	179	Winterth.
ioorenthal . .	1	1	2	Stäfa	Uerikon	Stäfa	21	Meilen
ioss	1	1	7	Dübendorf	Gfenn-Hermikon	Dübendorf	36	Uster
iottikon, Ober-	16	16	88	Schottikon	Schottikon	Elgg	150	Winterth.
„ Unter-	33	33	165	„	„	„	151	„
räpfer . . .	2	3	18	Zürich II	Zürich	Wollishofen	—	Zürich
reizen, Ober-	2	2	7	Turbenthal	Bühl	Sitzberg	161	Winterth.
rändlen . .	2	3	14	Wädenswil	Stocken	Wädenswil	—	Horgen
übel . . .	7	8	48	Küsnacht	Küsnacht	Küsnacht	—	Meilen
üpfheim . .	14	14	87	Raat	Stadel	Stadel	224	Dielsdorf
üppenloch .	2	2	7	Horgen	Horgerberg	Horgen	20	Horgen
ür	5	5	19	Pfäffikon	Wallikon	Pfäffikon	95	Pfäffikon
„	2	2	14	Sternenberg	Sternenberg	Sternenberg	—	„
üracker . .	1	1	6	Ober-Urdorf	Urdorf	Urdorf-Dietikon	—	Zürich
„ . .	1	1	5	Grüningen	Grüningen	Grüningen	—	Hinwil
„ . .	1	1	3	Egg	Hinter-Egg	Egg	—	Uster
„ . .	2	2	11	Fällanden	Fällanden	Fällanden	—	„
üren . . .	2	5	29	Birmensdorf	Birmensd.	Birmensd.	—	Zürich
„ . . .	5	5	24	Mettmenstetten	Mettmenst.	Mettmenst.	11	Affoltern
„ . . .	16	16	56	Maur	Aesch	Maur	42	Uster
ürhof . . .	1	1	6	Ober-Urdorf	Urdorf	Urdorf-Dietikon		Zürich
„ . . .	2	2	13	Russikon	Madetswil	Russikon	97	Pfäffikon

Alphabetisches Ortschaften-Verzeichnis.

Ortschaften inbegriffen Weiler und Höfe	Anzahl der Wohnhäuser	Haushaltungen	Wohnbevölkerung	Gemeinde-Zugehörigkeit der Ortschaften: Politische Gemeinde	Schul-Gemeinde	Kirch-Gemeinde	Hrtl.-gemde. No.	Be
Schürli	2	2	5	Richterswil	Richterswil	Richterswil	—	Horg
„	8	8	32	Bäretswil	Bäretswil	Bäretswil	22	Hinw
„	4	4	16	„	Tanne	„	—	„
„	1	1	3	Fischenthal	Boden	Fischenthal	—	„
„	1	1	1	Wald	Ried	Wald	—	„
„	2	2	6	„	Wald	„	—	„
„	1	1	6	Bauma	Kohltobel	Bauma	—	Pfäff
„	3	3	15	Sternenberg	Kohlwies	Sternenberg	—	„
„	5	5	21	Turbenthal	Steig (Thurg.)	Sitzberg	166	Wint
„ Hinter- .	1	1	6	„	Turbenthal	Turbenthal	164	„
Schürliacker . .	2	2	13	Lindau	Winterberg	Lindau	85	Pfäff
Schürmatt . .	1	1	3	Ottenbach	Ottenbach	Ottenbach	—	Affol
Schürweid . .	1	1	6	Kappel	Uerzlikon	Kappel	8	„
Schürwies . .	1	2	5	Bubikon	Bubikon	Bubikon	—	Hinw
„ . .	1	1	4	Rüti	Rüti	Rüti	—	„
„ . .	3	3	10	Sternenberg	Sternenberg	Sternenberg	—	Pfäff
Schützenmauer .	2	2	9	Herrliberg	Herrliberg	Herrliberg	—	Meile
Schuppis . . .	1	1	7	Schwamendingen	Schwamendingen	Schwamendingen	—	Züric
„ . . .	1	2	9	Lindau	Lindau	Lindau	83	Pfäff
„ . . .	6	6	23	Wila	Manzenhub	Wila	—	„
Schuppwies . .	1	1	13	Fällanden	Fällanden	Fällanden	—	Uste
Schwabach . .	6	10	54	Meilen	Feld-Meilen	Meilen	—	Meile
Schwärzi . . .	10	21	92	Langnau	Langnau	Langnau	—	Horg
Schwamendingen, Dorf .	90	158	745	Schwamendingen	Schwamendingen	Schwamendingen	—	Züric
Schwandegg, Schloss	1	1	8	Waltalingen	Waltalingen	Stammheim	198	Ande
Schwandelbach .	4	4	19	Bauma	Lipperschwendi	Bauma	—	Pfäff
Schwanden . .	1	1	8	Birmensdorf	Birmensd.	Birmensd.	—	Züric
„ Mittlere	8	11	36	Richterswil	Richterswil	Richterswil	—	Horg
„ Obere .	8	11	43	„	„	„	—	„
„ Untere .	5	5	22	„	„	„	—	„
Schwarz . . .	1	1	5	Bubikon	Bubikon	Bubikon	—	Hinw
Schwarzenbach .	2	2	5	Schönenberg	Schönenberg-Kirche	Schönenbg.	—	Horg
„ .	1	1	3	Hittnau	U.-Hittnau	Hittnau	72	Pfäff
Schwarzengrund	3	3	16	Fischenthal	Bodmen	Fischenthal	—	Hinw
Schwarzwald . .	2	2	8	Herrliberg	Herrliberg	Herrliberg	—	Meile
Schwarzweid . .	1	1	7	Bäretswil	Wappenswil	Bäretswil	—	Hinw
Schweikhof . .	5	5	21	Hausen	Ebertswil	Hausen	—	Affol
„ . .	1	1	8	Seen	Iberg	Seen	153	Wint
„ . .	6	8	38	Wülflingen	Wülflingen	Wülflingen	—	„
Schweizergütli .	2	4	14	Adliswil	Adliswil	Adliswil	—	Horg
Schwelle . . .	10	13	67	Kilchberg	Kilchberg	Kilchberg	—	„
Schwemmenrüti .	1	1	7	Weisslingen	Theilingen	Weisslingen	106	Pfäff
Schwendi, Alt- .	2	2	13	Fischenthal	Bodmen	Fischenthal	—	Hinw
„ Neu- .	4	5	16	„	Boden	„	—	„
„ Ober- .	2	2	2	„	Bodmen	„	—	„
„ . . .	3	3	16	Hinwil	Wernetshausen	Hinwil	27	„

Alphabetisches Ortschaften-Verzeichnis.

Ortschaften inbegriffen ller und Höfe	Anzahl der Wohnhäuser	Anzahl der Haushaltungen	Anzahl der Wohnbevölkerung	Gemeinde-Zugehörigkeit der Ortschaften: Politische Gemeinde	Schul-Gemeinde	Kirch-Gemeinde	Zivilgemde. No.	Bezirk
wendi . . .	3	6	26	Bauma	Bauma	Bauma	—	Pfäffikon
„ . . .	2	2	7	Sternenberg	Gfell	Sternenberg	-	„
„ . . .	5	8	36	Weisslingen	Rikon (Zell)	Weisslingen	103	„
„ . . .	1	1	7	Schlatt	Schlatt	Schlatt	148	Winterth.
„ . . .	2	2	7	Dielsdorf	Dielsdorf	Dielsdorf	--	Dielsdorf
wert . . .	1	3	10	Höngg	Höngg	Höngg	--	Zürich
wertgütli . .	3	7	26	„	„	„	—	„
rzenbach, Dorf . .	34	39	170	Schwerzenbach	Schwerzenbach	Schwerzenbach	—	Uster
werzgrub .	1	1	8	Birmensdorf	Birmensd.	Birmensd.	—	Zürich
werzi . . .	2	2	12	Mönchaltorf	Mönchaltorf	Mönchaltorf	49	Uster
westerrain .	5	6	28	Hombrechtikon	Feldbach	Hombrecht.	—	Meilen
wiler . . .	5	5	18	Stäfa	Kirchbühl	Stäfa	—	„
wirn . . .	5	6	21	Marthalen	Marthalen	Marthalen	191	Andelfing.
wobshof . .	6	6	20	Gossau	Gossau	Gossau	-	Hinwil
acker . . .	2	2	5	Stäfa	Kirchbühl	Stäfa	—	Meilen
b	11	11	55	Winkel	Winkel	Bülach	215	Bülach
bach, Dorf .	108	168	804	Seebach	Seebach	Seebach	-	Zürich
„ Bahnstation	9	25	122	„	„	„	—	„
ben	1	2	7	Richterswil	Richterswil	Richterswil	—	Horgen
feld	5	5	22	Zell	Zell	Zell	179	Winterth.
„	1	1	4	Marthalen	Marthalen	Marthalen	191	Andelfing.
garten . . .	3	4	20	Horgen	Horgen	Horgen	19	Horgen
„ . . .	1	2	18	Oberrieden	Oberrieden	Oberrieden		„
graben . .	1	1	6	Marthalen	Marthalen	Marthalen	191	Andelfing.
gräben, Dorf .	28	35	118	Seegräben	Seegräben	Seegräben	—	Hinwil
häuser . . .	2	2	5	Maur	Maur	Maur	45	Uster
halden . . .	2	3	14	Oberrieden	Oberrieden	Oberrieden	--	Horgen
„ . . .	1	1	7	Rüschlikon	Rüschlikon	Rüschlikon	-	„
„ . . .	2	3	14	Meilen	Meilen	Meilen	—	Meilen
haus . . .	10	13	60	Horgen	Horgen	Horgen	19	Horgen
holz	1	1	11	Regensdorf	Watt	Regensdorf	227	Dielsdorf
li	7	9	30	Richterswil	Richterswil	Richterswil	—	Horgen
lisberg . . .	1	1	7	Fischenthal	Gibswil	Fischenthal	—	Hinwil
lmatten . .	27	27	107	Turbenthal	Neubrunn	Bichelsee (Thurgau)	166	Winterth.
merrüti . .	4	5	26	Kyburg	Kollbrunn	Kyburg	-	Pfäffikon
n, Dorf . .	162	248	1,134	Seen	Seen	Seen	154	Winterth.
„ Ober- . .	28	32	140	„	„	„	155	„
wadel . . .	3	3	16	Affoltern a. A.	Affoltern a. A.	Affoltern a. A.	—	Affoltern
„ . . .	18	19	64	Bauma	Bauma	Bauma	--	Pfäffikon
„ . . .	1	2	9	Hittnau	U.-Hittnau	Hittnau	72	„
„ . . .	1	1	7	Pfäffikon	Auslikon	Pfäffikon	86	„
weid . . .	2	2	9	Hombrechtikon	Uetzikon	Hombrecht.	-	Meilen
el	7	7	34	Hütten	Hütten	Hütten	--	Horgen
„	1	1	4	Weisslingen	Neschwil-Dettenried	Weisslingen	105	Pfäffikon
issen . . .	2	2	17	Lindau	Grafstall	Lindau	82	„
lingen . . .	50	57	247	Eglisau	Eglisau	Eglisau	—	Bülach

Alphabetisches Ortschaften-Verzeichnis.

Ortschaften inbegriffen Weiler und Höfe	Anzahl der Häuser	Familien	Einwohner	Gemeinde-Zugehörigkeit der Ortschaften: Politische Gemeinde	Schul-Gemeinde	Kirch-Gemeinde	Zivilgemeinde No.	B
[illegible]	7	14	57	[illegible] IV	Zürich	Wipkingen	—	Zür
[illegible]	4	4	24	[illegible]	Pfäffikon	Pfäffikon	94	Pfä
[illegible]	1	1	37	[illegible]	Hirzel-Kirche	Hirzel	—	Hor
[illegible]	11	20	91	[illegible]	Stallikon	Stallikon	16	Affo
[illegible]	4	4	21	[illegible]	Herrliberg	Herrliberg	—	Mei
[illegible]	4	4	23	[illegible]	Robank	Wetzikon	30	Hin
[illegible]	2	2	12	Wila	Thalgarten	Wila	—	Pfä
[illegible]	1	8	48	[illegible]	Ried	Wald	—	Hin
[illegible]	2	3	14	Wila	Kohlwies	Wila	—	Pfä
[illegible]	[illegible]	4	25	[illegible]	Stocken	Wädenswil	—	Hor
[illegible]	[illegible]	7	33	[illegible]	Zollikon	Zollikon	—	Zür
[illegible]	2	2	14	Herrliberg	Herrliberg	Herrliberg	—	Mei
[illegible]	17	17	96	Russikon	Sonnhof-Wilhof	Russikon	101	Pfä
[illegible]	4	4	25	Elgg	Hofstetten	Elgg	—	Win
[illegible]	57	58	296	Seen	Seen	Seen	156	
[illegible]	1	1	4	Uitikon	Uitikon	Uitikon	2	Zür
[illegible]	1	1	9	Bonstetten	Bonstetten	Bonstetten	—	Affo
[illegible]	1	1	4	Richterswil	Richterswil	Richterswil	—	Hor
[illegible]	4	5	18	Bubikon	Bubikon	Bubikon	—	Hin
[illegible]	2	2	15	Wädenswil	Wädenswil	Wädenswil	—	Hor
[illegible]	1	1	5	Dürnten	U.-Dürnten	Dürnten	23	Hin
[illegible]	1	1	3	Wald	Ried	Wald	—	"
[illegible]	8	8	33	Kilchberg	Kilchberg	Kilchberg	—	Hor
[illegible]	94	111	470	Seuzach	Seuzach	Seuzach	159	Win
[illegible]	2	3	12	"	"	"	159	
[illegible]	1	1	1	Gossau	Herschmeden	Gossau	—	Hin
[illegible]	1	1	3	Oetwil a.See	Oetwil a.See	Oetwil a.See	—	Mei
[illegible]	4	13	45	Adliswil	Adliswil	Adliswil	—	Hor
[illegible]	2	2	16	Hausen	Ebertswil	Hausen	—	Affo
[illegible]	3	3	17	Hirzel	Hirzel-Höhe	Hirzel	—	Hor
[illegible]	4	7	29	Horgen	Horgerberg	Horgen	20	"
[illegible]	5	8	23	Thalwil	Thalwil	Thalwil	—	"
[illegible]	2	3	16	Langnau	Langnau	Langnau	—	"
[illegible]	4	4	32	Zürich I	Zürich	St. Peter	—	Zür
[illegible]	2	19	104	Adliswil	Adliswil	Adliswil	—	Hor
[illegible]	3	3	14	Hirzel	Hirzel-Kirche	Hirzel	—	"
[illegible]	1	2	6	Schönenberg	Schönenberg-Kirche	Schönenbg.	—	"
[illegible]	2	3	17	Wald	Wald	Wald	—	Hin
[illegible]	10	19	93	Horgen	Horgerberg	Horgen	20	Hor
[illegible]	1	3	5	Küsnacht	Küsnacht	Küsnacht	—	Mei
[illegible]	2	2	5	Dietikon	Dietikon	Dietikon, kathol. und Urdorf-Dietikon	—	Zür
[illegible]	9	9	46	Bauma	Bauma	Bauma	—	Pfä
[illegible]	1	1	2	Hirzel	Hirzel-Höhe	Hirzel	—	Hor
[illegible]	4	4	25	Turbenthal	Schmidrüti	Sitzberg	165	Win
[illegible]	11	11	18	Rafz	Rafz	Rafz	—	Büla

Alphabetisches Ortschaften-Verzeichnis.

Ortschaften inbegriffen Weiler und Höfe	Anzahl der Wohnhäuser	Haushaltungen	Wohnbevölkerung	Gemeinde-Zugehörigkeit der Ortschaften: Politische Gemeinde	Schul-Gemeinde	Kirch-Gemeinde	Zivilgemde. No.	Bezirk
ommerau . .	2	3	15	Wettswil	Wettswil	Stallikon	—	Affoltern
„ . .	1	2	6	Hombrechtikon	Hombrecht.	Hombrecht.	—	Meilen
„ . .	4	4	21	Wetzikon	Kempten	Wetzikon	—	Hinwil
„ . .	3	3	13	Russikon	Seunhof-Wilhof	Russikon	101	Pfäffikon
„ . .	2	2	12	Wila	Wila	Wila	108	„
„ . .	1	1	3	Waltalingen	Guntalingen	Stammheim	197	Andelfing.
ommerhalde	1	1	9	Elsau	Elsau	Elsau	-	Winterth.
onnau . . .	1	1	10	Horgen	Käpfnach	Horgen	19	Horgen
onnenberg .	1	4	13	Zürich IV	Zürich	Wipkingen	—	Zürich
„ . .	1	3	7	„ V	„	Neumünster	—	„
„ . .	1	1	17	Unter-Engstringen	Unter-Engstringen	Weiningen	—	„
„ . .	7	27	124	Seebach	Seebach	Seebach	—	„
„ . .	1	1	10	Aeugst	Aeugst	Aeugst	3	Affoltern
„ . .	2	2	10	Affoltern a. A.	Affoltern a. A.	Affoltern a. A.	—	„
„ . .	2	2	13	Bonstetten	Bonstetten	Bonstetten	—	„
„ . .	1	2	4	Mettmenstetten	Mettmenst.	Mettmenst.	11	„
„ . .	1	1	5	Adliswil	Adliswil	Adliswil	—	Horgen
„ . .	1	2	6	Horgen	Horgerberg	Horgen	20	„
„ . .	5	8	37	Thalwil	Thalwil	Thalwil	—	„
„ . .	1	2	8	Erlenbach	Erlenbach	Erlenbach	—	Meilen
„ . .	5	5	34	Hombrechtikon	Hombrecht.	Hombrecht.	—	„
„ . .	1	1	2	Bäretswil	Bäretswil	Bäretswil	22	Hinwil
„ . .	5	7	22	Bubikon	Wolfhausen	Bubikon	—	„
„ . .	1	1	9	Gossau	Gossau	Gossau	—	„
„ . .	1	1	6	Wald	Wald	Wald	—	„
„ . .	3	3	12	Dübendorf	Dübendorf	Dübendorf	35	Uster
„ . .	3	3	14	Egg	Esslingen	Egg	40	„
„ . .	1	1	5	Schwerzenbach	Schwerzenbach	Schwerzenbach	—	„
„ . .	1	1	6	Uster	Nossikon	Uster	52	„
„ . .	1	1	5	Sternenberg	Sternenberg	Sternenberg	—	Pfäffikon
„ . .	1	1	1	Wildberg	Schalchen	Wildberg	110	„
„ . .	1	1	4	Elsau	Elsau	Elsau	—	Winterth.
„ . .	1	1	6	Hettlingen	Hettlingen	Hettlingen	—	„
„ . .	1	1	9	Turbenthal	Hutzikon	Turbenthal	160	„
„ . .	2	2	10	Adlikon	Adlikon	Andelfingen	180	Andelfing.
„ . .	1	1	10	O.-Embrach	O.-Embrach	Embrach	199	Bülach
„ . .	5	5	28	Freienstein	Freienstein	Rorbas	201	„
„ . .	4	4	27	Rafz	Rafz	Rafz	—	„
„ . .	2	2	6	Schöfflisdorf	Schöfflisd.	Schöfflisd.	—	Dielsdorf
onnenbühl .	1	1	4	Dürnten	Tann	Dürnten	24	Hinwil
„ . .	4	5	79	O.-Embrach	Unter-Wagenburg	Embrach	200	Bülach
„ . .	4	4	24	Höri	Höri	Bülach	—	„
onnengarten .	4	5	29	Zürich IV	Zürich	Oberstrass	—	Zürich
„ . .	1	2	7	Zollikon	Zollikon	Zollikon	—	„
„ . .	1	1	4	Horgen	Horgen	Horgen	19	Horgen
„ . .	1	1	9	Bubikon	Bubikon	Bubikon	—	Hinwil

Alphabetisches Ortschaften-Verzeichnis.

Ortschaften inbegriffen Weiler und Höfe	Anzahl der Wohnhäuser	Anzahl der Haushaltungen	Anzahl der Wohnbevölkerung	Gemeinde-Zugehörigkeit der Ortschaften: Politische Gemeinde	Schul-Gemeinde	Kirch-Gemeinde	Zivilgemde. No.	Be
Sonnengarten	1	1	5	Gossau	Gossau	Gossau	—	Hinw
Sonnengrund	1	1	6	Pfäffikon	Auslikon	Pfäffikon	87	Pfäff
Sonnenhalden	1	1	4	Hittnau	Dürstelen	Hittnau	69	„
Sonnenhalden	1	1	1	Sternenberg	Kohltobel	Sternenberg	—	„
Sonnenhof	1	2	6	Adliswil	Adliswil	Adliswil	—	Horg
„	1	1	4	Hombrechtikon	Hombrechtikon	Hombrecht.	—	Meile
„	1	1	7	Zumikon	Zumikon	Zumikon	—	„
„	2	2	8	Bäretswil	Adetswil	Bäretswil	—	Hinw
„	1	2	15	„	Bäretswil	„	22	„
„	1	1	4	„	Tanne	„	—	„
„	1	4	16	Fischenthal	Oberhof	Fischenthal	—	„
„	2	4	9	Gossau	Gossau	Gossau	—	„
„	1	1	16	Rüti	Rüti	Rüti	—	„
„	1	1	4	„	„	„	—	„
„	1	3	8	Wetzikon	O.-Wetzikon	Wetzikon	32	„
Sonnenrain	2	2	15	Schönenberg	Schönenberg-Kirche	Schönenbg.	—	Horg
	1	1	5	Bauma	Bauma	Bauma	—	Pfäff
	1	1	2	Hittnau	O.-Hittnau	Hittnau	71	„
	2	4	25	Otelfingen	Otelfingen	Otelfingen	—	Diels
Sonnenreich	1	1	5	Hirzel	Hirzel-Höhe	Hirzel	—	Horg
Sonnenthal	1	1	3	Obfelden	Obfelden	Obfelden	—	Affol
	1	3	8	Stäfa	Uelikon	Stäfa	—	Meile
	1	1	5	Bubikon	Wolfhausen	Bubikon	—	Hinw
	1	1	3	Fällanden	Fällanden	Fällanden	—	Uster
	1	2	6	Hittnau	U.-Hittnau	Hittnau	72	Pfäff
	2	3	12	Pfäffikon	Auslikon	Pfäffikon	86	„
	1	1	6	Hofstetten	Waltenstein	Elgg	136	Wint
	2	2	10	Schlatt	„	Schlatt	149	„
Sood	71	263	1.261	Adliswil	Adliswil	Adliswil	—	Horg
Soodhof	2	7	35	„	„	„	—	„
Soodrain	1	1	4	„	„	„	—	„
Soor	4	7	27	Illnau	Ober-Illnau	Illnau	76	Pfäff
Spaten	1	3	14	Bonstetten	Bonstetten	Bonstetten	—	Affol
Spatz	6	6	22	Horgen	Horgen	Horgen	19	Horg
Sparrenberg	1	2	8	Unter-Engstringen	Unter-Engstringen	Weiningen	—	Züric
Speck	4	4	15	Fehraltorf	Fehraltorf	Fehraltorf	—	Pfäff
Speck	1	1	7	Richterswil	Richterswil	Richterswil	—	Horg
[illegible]	2	2	14	Sternenberg	Sternenberg	Sternenberg	—	Pfäff
[illegible]	8	21	85	Seebach	Seebach	Seebach	—	Züric
[illegible]	4	4	20	Hinwil	Wernetshausen	Hinwil	27	Hinw
[illegible]	2	[illegible]	18	Zürich V	Zürich	Neumünster	—	Züric
[illegible]	1	1	5	Lindau	Tagesswangen	Lindau	84	Pfäff
[illegible]	2	2	8	Grüningen	Binzikon	Grüningen	—	Hinw
	14	19	78	Oberrieden	Oberrieden	Oberrieden	—	Horg
	3	5	29	Zürich V	Zürich	Fluntern	—	Züric
	59	90	375	Stäfa	Kirchbühl	Stäfa	—	Meile

Alphabetisches Ortschaften-Verzeichnis.

rtschaften inbegriffen ler und Höfe	Anzahl der Wohnhäuser	Haushaltungen	Wohnbevölkerung	Gemeinde-Zugehörigkeit der Ortschaften: Politische Gemeinde	Schul-Gemeinde	Kirch-Gemeinde	Zivilgemde. No.	Bezirk
z	1	1	5	Wasterkingen	Wasterking.	Wil	—	Bülach
ken	17	22	101	Hirzel	Spitzen	Hirzel	—	Horgen
swies, Ober-	3	3	20	Turbenthal	Bühl	Turbenthal	161	Winterth.
„ Unter-	2	2	7	„	Neubrunn	„	162	„
swiesen . .	7	12	59	Laufen-Uhwiesen	Uhwiesen	Laufen	—	Andelfing.
stürli . . .	1	1	10	Maur	Maur	Maur	45	Uster
rer . . .	1	1	4	Wülflingen	Wülflingen	Wülflingen	—	Winterth.
rweggli . .	2	3	6	Wetzikon	Kempten	Wetzikon	29	Hinwil
nsenbühl .	9	21	80	Zürich V	Zürich	Neumünster	—	Zürich
urmühle . .	4	6	28	Hirzel	Spitzen	Hirzel	—	Horgen
nghalde . .	1	2	9	Stäfa	Kirchbühl	Stäfa	—	Meilen
el	1	1	1	Fischenthal	Strahlegg	Fischenthal	—	Hinwil
. . . .	44	47	197	Oberwinterthur	Stadel	Oberwinterthur	146	Winterth.
Dorf . .	95	105	469	Stadel	„	Stadel	—	Dielsdorf
tli	7	11	41	Zürich V	Zürich	Neumünster	—	Zürich
a, auf Dorf .	49	58	220	Stäfa	Kirchbühl	Stäfa	—	Meilen
(Oetikon) .	131	215	847	„	„	„	—	„
tel	1	1	6	Wildberg	Wildberg	Wildberg	111	Pfäffikon
likon, Dorf .	16	16	81	Stallikon	Stallikon	Stallikon	17	Affoltern
heim, Ober-, Dorf .	140	169	756	Ober-Stammheim	O.-Stammh.	Stammheim	—	Andelfing.
Unter-, Dorf .	129	143	615	Unter-Stammheim	U.-Stammh.	„	—	„
apf	1	5	23	Richterswil	Richterswil	Richterswil	—	Horgen
. . . .	1	1	3	Hinwil	Wernetshausen	Hinwil	27	Hinwil
. . . .	2	2	7	Wald	Ried	Wald	—	„
apfelacker .	2	2	12	Ober-Urdorf	Urdorf	Urdorf-Dietikon	—	Zürich
apfenbach .	1	1	2	Bachs	Bachs	Bachs	—	Dielsdorf
ikrumen . .	11	28	149	Altstetten	Altstetten	Altstetten	—	Zürich
feten . . .	1	1	6	Bäretswil	Adetswil	Bäretswil	—	Hinwil
kenacker . .	1	1	4	Oetwil a.See	Oetwil a.See	Oetwil a.See	—	Meilen
. . . .	5	6	39	Fischenthal	Boden	Fischenthal	—	Hinwil
. . . .	1	3	13	Egg	Vorder-Egg	Egg	—	Uster
en	33	78	308	Wetzikon	O.-Wetzikon	Wetzikon	32	Hinwil
. . . .	7	7	33	Bertschikon	Schneit	Gachnang, Thurgau	117	Winterth.
i	1	1	6	Stadel	Stadel	Stadel	—	Dielsdorf
g, Hinterer .	1	1	6	Adliswil	Adliswil	Adliswil	—	Horgen
Vorderer .	2	2	18	„	„	„	—	„
. . . .	1	1	3	Wald	Wald	Wald	—	Hinwil
. . . .	3	3	14	Hofstetten	Hofstetten	Elgg	134	Winterth.
. . . .	11	13	39	Flaach	Flaach	Flaach	—	Andelfing.
. . . .	25	32	125	Eglisau	Eglisau	Eglisau	—	Bülach
. . . .	1	2	6	Niederweningen	Niederweningen	Niederweningen	—	Dielsdorf
acker . .	1	2	8	Brütten	Brütten	Brütten	—	Winterth.
hof . . .	1	1	7	„	„	„	—	„
weid . . .	1	2	7	Wald	Wald	Wald	—	Hinwil
. . . .	5	6	19	Fischenthal	Oberhof	Fischenthal	—	„
acker . . .	6	7	26	Wädenswil	Ort	Wädenswil	—	Horgen

Alphabetisches Ortschaften-Verzeichnis.

Ortschaften inbegriffen Weiler und Höfe	Anzahl der Wohnhäuser	Haushaltungen	Wohnbevölkerung	Gemeinde-Zugehörigkeit der Ortschaften: Politische Gemeinde	Schul-Gemeinde	Kirch-Gemeinde	Zivilgemeinde-No.	Be
Steinacker	2	2	13	Küsnacht	Küsnacht	Küsnacht	—	Meile
„	1	1	6	Gossau	Bertschikon	Gossau	—	Hinw
„	2	3	14	Rüti	Rüti	Rüti	—	„
„	1	2	8	Wetzikon	U.-Wetzikon	Wetzikon	33	„
„	2	2	7	Pfäffikon	Pfäffikon	Pfäffikon	93	Pfäff
„	1	1	5	Adlikon	Oberwil-Niederwil	Andelfingen	182	Ande
„	3	3	17	Niederhasli	Nassenwil	Niederhasli	219	Diels
Steinboden	1	1	5	Glattfelden	Glattfelden	Glattfelden	203	Büla
Steinbruch	7	15	52	Horgen	Horgen	Horgen	19	Horg
„	2	3	22	Uster	Nänikon	Uster	59	Uste
„	1	2	13	„	Kirch-Uster	„	55	„
„	1	1	9	Weiach	Weiach	Weiach	—	Diels
Steinbühl	2	3	14	Seuzach	Seuzach	Seuzach	159	Wint
Steindler	1	1	2	Berg	Gräslikon	Berg	187	Ande
Steindrüsen	4	4	23	Maur	Uessikon	Maur	46	Uste
Steinebrüggli	1	2	8	Otelfingen	Otelfingen	Otelfingen	—	Diels
Steinegg	1	2	10	Wiesendangen	Wiesendangen	Wiesendangen	174	Wint
Steinen	10	10	36	Wila	Kohlwies	Wila	—	Pfäff
Steinenbach	2	4	10	Turbenthal	Thalgarten	Turbenthal	167	Wint
Steinern	4	5	27	Ottenbach	Ottenbach	Ottenbach	—	Affol
Steinfeld	1	1	4	Bonstetten	Bonstetten	Bonstetten	—	„
Steingass	4	7	38	Richterswil	Richterswil	Richterswil	—	Horg
„	1	1	3	Wald	Hübli	Wald	—	Hinw
Steinhäldeli	3	4	21	Zell	Rikon	Zell	175	Wint
Steinhof	1	1	5	Ottenbach	Ottenbach	Ottenbach	—	Affol
„	1	1	3	Zumikon	Zumikon	Zumikon	—	Meile
„	3	5	17	Otelfingen	Otelfingen	Otelfingen	—	Diels
Steinkramen	2	2	4	Wald	Ried	Wald	—	Hinw
Steinkratten	1	1	3	Horgen	Horgerberg	Horgen	20	Horg
Steinland	2	2	8	Wildberg	Schalchen	Wildberg	110	Pfäff
Steinler	1	1	8	Dättlikon	Dättlikon	Dättlikon	—	Wint
Steinmatt	2	3	19	Hirzel	Hirzel-Höhe	Hirzel	—	Horg
Steinmaur	2	3	14	Zumikon	Zumikon	Zumikon	—	Meile
„ Nieder	32	34	203	Steinmaur	Nieder-Steinmaur	Steinmaur	228	Diels
„ Ober	54	59	290	„	Ober-Steinmaur	„	229	„
Steinrad	3	4	12	Herrliberg	Herrliberg	Herrliberg	—	Meile
Steinshof	9	9	39	Sternenberg	Sternenberg	Sternenberg	—	Pfäff
„ Unter	4	4	17	„	„	„	—	„
Steinweid	1	1	6	Wädenswil	Langrüti	Wädenswil	—	Horg
„	1	1	3	Bäretswil	Bäretswil	Bäretswil	22	Hinw
„	2	2	7	Wald	Hübli	Wald	—	„
Stemmeten	2	2	12	Horgen	Horgerberg	Horgen	20	Horg
Stephanshurg	1	1	23	Zürich V	Zürich	Neumünster	—	Züri
	1	1	3	Maur	Maur	Maur	45	Uste
	1	1	4	Mettmenstetten	Mettmenst.	Mettmenst.	11	Affol
	1	1	7	Richterswil	Richterswil	Richterswil	—	Horg

Alphabetisches Ortschaften-Verzeichnis.

Ortschaften inbegriffen ller und Höfe	Anzahl der Wohnhäuser	Haushaltungen	Wohnbevölkerung	Gemeinde-Zugehörigkeit der Ortschaften: Politische Gemeinde	Schul-Gemeinde	Kirch-Gemeinde	Zivilgemde. No.	Bezirk
men. Hinterm	3	6	23	Richterswil	Richterswil	Richterswil	—	Horgen
. . .	1	2	15	Stäfa	Kirchbühl	Stäfa	—	Meilen
Alt . .	4	4	22	"	"	"		"
menberg, Dorf.	9	9	40	Sternenberg	Sternenberg	Sternenberg	—	Pfäffikon
mhalden . .	1	1	2	Stäfa	Uerikon	Stäfa	21	Meilen
ttbach . . .	16	15	65	Dübendorf	Dübendorf	Dübendorf	34	Uster
felacker . .	1	1	4	Egg	Hinter-Egg	Egg	38	"
genhof . .	1	1	4	Wangen	Wangen	Wangen	67	"
" . .	4	5	24	Ober-Embrach	Unter-Wagenburg	Embrach	200	Bülach
rliberg . .	3	6	31	Birmensdorf	Birmensd.	Birmensd.	—	Zürich
rweid . . .	1	1	4	Fischenthal	Strahlegg	Fischenthal	—	Hinwil
eli	1	1	6	Affoltern a. A.	Affoltern a. A.	Affoltern a. A.	—	Affoltern
gibühl . . .	1	1	7	Knonau	Knonau	Knonau	—	"
zenthal . .	1	1	6	Egg	Vorder-Egg	Egg	38	Uster
k	2	6	23	Zürich II	Zürich	Enge	—	Zürich
kacker, Ober- .	1	1	4	Bäretswil	Bäretswil	Bäretswil	22	Hinwil
" Unter-	1	1	3	"	"	"	22	"
cken . . .	2	4	16	Kilchberg	Kilchberg	Kilchberg	—	Horgen
" . . .	4	6	25	Wädenswil	Stocken	Wädenswil	—	"
" . . .	1	1	9	Gossau	Gossau	Gossau	—	Hinwil
" . . .	5	6	36	Seen	Seen	Seen	155	Winterth.
kenmatt . .	3	3	13	Wald	Wald	Wald	—	Hinwil
ker . . .	9	12	62	Horgen	Horgen	Horgen	19	Horgen
krüti . . .	2	2	10	Bäretswil	Wappenswil	Bäretswil	—	Hinwil
" . . .	1	1	6	Mönchaltorf	Bertschikon	Mönchaltorf	—	Uster
kweid . . .	1	1	8	Mettmenstetten	Dachelsen	Mettmenst.	9	Affoltern
kwies . . .	2	2	5	Bauma	Kohltobel	Bauma	—	Pfäffikon
" . . .	2	2	8	Sternenberg	Kohlwies	Sternenberg	—	"
k	1	2	10	Bäretswil	Wappenswil	Bäretswil	—	Hinwil
klirüti . .	2	3	19	Wülflingen	Wülflingen	Wülflingen	—	Winterth.
zli	1	1	5	Uetikon	Uetikon	Uetikon	—	Meilen
fel	3	3	12	Wädenswil	Ort	Wädenswil	—	Horgen
"	2	2	5	Bauma	Bauma	Bauma	—	Pfäffikon
len	9	9	48	Schönenberg	Schönenberg-Kirche	Schönenbg.	—	Horgen
"	2	2	4	Bäretswil	Tanne	Bäretswil	—	Hinwil
rchenegg, Hinter-	2	2	14	Fischenthal	Hörnli	Fischenthal	—	"
" Vorder-	2	2	16	"	"	"	—	"
rrbühl . . .	4	4	19	Stäfa	Uerikon	Stäfa	21	Meilen
trenacker . .	1	1	10	Obfelden	Obfelden	Obfelden	—	Affoltern
tzweid . . .	4	5	25	Horgen	Horgen	Horgen	19	Horgen
hlegg, Hinter- .	5	5	25	Fischenthal	Strahlegg	Fischenthal	—	Hinwil
" Vorder- .	4	4	25	"	"	"	—	"
ss	2	2	15	Hirzel	Hirzel-Höhe	Hirzel	—	Horgen
ssacker . .	2	5	20	Bonstetten	Bonstetten	Bonstetten	—	Affoltern
sshaus . .	5	8	40	Wädenswil	Stocken	Wädenswil	—	Horgen
nbikon . .	4	4	25	Brütten	Brütten	Brütten	—	Winterth.

Alphabetisches Ortschaften-Verzeichnis.

Ortschaften inbegriffen Weiler und Höfe	Anzahl der Wohnhäuser	Haushaltungen	Wohnbevölkerung	Gemeinde-Zugehörigkeit der Ortschaften: Politische Gemeinde	Schul-Gemeinde	Kirch-Gemeinde	Zivilgemde. No.	B
Strick	3	3	10	Stäfa	Kirchbühl	Stäfa	—	Mei
„	4	4	14	Uetikon	Uetikon	Uetikon	—	
„	3	3	12	Fischenthal	Boden	Fischenthal	—	Hin
„	4	6	21	Gossau	Ottikon	Gossau	—	
„	1	1	4	Uster	Kirch-Uster	Uster	55	Ust
„	1	1	5	Schlatt	Schlatt	Schlatt	148	Wi
Strickel	2	2	10	Wald	Laupen	Wald	—	Hin
Strickenberg	1	2	4	„	Wald	„	—	
Strickhof	3	2	65	Zürich IV	Zürich	Oberstrass	—	Zür
Striempel	3	3	11	Langnau	Langnau	Langnau	—	Hor
Strohwies	1	1	2	Horgen	Horgen	Horgen	19	
Strumberg	1	1	6	Bonstetten	Bonstetten	Bonstetten	—	Aff
Stubenloo	5	5	26	Oetwil a.See	Oetwil a.See	Oetwil a.See	—	Mei
Studerwies	1	11	58	U.-Embrach	Rorbas	Rorbas	—	Bül
Stübenwies	1	1	7	Pfungen	Pfungen	Pfungen	—	Wi
Stüber	1	1	6	Aesch	Aesch	Birmensdorf	—	Zür
Stüdler	3	3	17	Ottenbach	Ottenbach	Ottenbach	—	Aff
Stünzi	14	20	79	Oberrieden	Oberrieden	Oberrieden	—	Hor
Stürzikon	4	4	24	O.-Embrach	Unter-Wagenburg	Embrach	200	Bül
Stuhlen	7	8	38	Maur	Ebmatingen	Maur	45	Ust
Stutz	1	1	3	Fischenthal	Bodmen	Fischenthal	—	Hin
Sülch	2	2	15	Bauma	Kohltobel	Bauma	—	Pfä
Sülchböhl	1	1	5	Sternenberg	„	Sternenberg	—	
Sünikon	47	53	292	Steinmaur	Sünikon	Steinmaur	230	Die
Süsenberg	1	1	4	Winterthur	Winterthur	Winterthur	—	Wi
Süsspletz	2	2	15	Maur	Ebmatingen	Maur	44	Ust
Suhner	2	3	9	Schönenberg	Schönenberg-Kirche	Schönenbg.	—	Hor
Sulz	29	29	128	Dinhard	Dinhard	Dinhard	127	Wi
Sulzbach	46	46	185	Uster	Sulzbach	Uster	54	Ust
Sulzberg, Ober-	8	8	33	Pfäffikon	Pfäffikon	Pfäffikon	94	Pfä
„ Unter-	4	5	24	„	„	„	94	
Sumpf	1	1	8	Wädenswil	Langrüti	Wädenswil	—	Hor
Susenberg	2	6	32	Zürich V	Zürich	Fluntern	—	Zür
Tablat	21	24	81	Turbenthal	Thalgarten	Turbenthal	168	Wi
Tableten	4	5	20	Horgen	Horgerberg	Horgen	20	Hor
Tägern, Hintere	1	1	10	Maur	Aesch	Maur	42	Ust
„ Vordere	1	1	4	„	Maur	„	45	„
Tägernau	6	6	28	Gossau	Gossau	Gossau	—	Hin
Täglischür	4	4	22	Schönenberg	Schönenberg-Kirche	Schönenbg.	—	Hor
Tänsi	4	4	26	Rüti	Rüti	Rüti	—	Hin
Taffleten	5	5	27	Bubikon	Bubikon	Bubikon	—	„
Tagelswangen	49	51	327	Lindau	Tagelswangen	Lindau	84	Pfä
Taggenberg	5	6	30	Wülflingen	Wülflingen	Wülflingen	—	Wi
Tambel	2	2	14	Herrliberg	Herrliberg	Herrliberg	—	Mei
[illegible]	2	2	15	Dürnten	U.-Dürnten	Dürnten	23	Hin

Alphabetisches Ortschaften-Verzeichnis.

Ortschaften inbegriffen Weiler und Höfe	Anzahl der Wohnhäuser	Anzahl der Haushaltungen	Anzahl der Wohnbevölkerung	Gemeinde-Zugehörigkeit der Ortschaften: Politische Gemeinde	Schul-Gemeinde	Kirch-Gemeinde	Zivilgemeinde-No.	Bezirk
. . . .	140	291	1,286	Dürnten	Tann	Dürnten	24	Hinwil
acker . .	1	1	5	Bäretswil	Adetswil	Bäretswil	"	"
, . . .	17	30	166	Dürnten	Tann	Dürnten	24	"
, . . .	1	1	6	Egg	Vorder-Egg	Egg	—	Uster
au . . .	1	1	2	Wila	Thalgarten	Wila	—	Pfäffikon
ägerten . .	4	6	25	Dürnten	U.-Dürnten	Dürnten	23	Hinwil
e	7	8	25	Bäretswil	Tanne	Bäretswil	—	"
Ober- .	2	2	11	"	"	"	"	"
en	16	20	88	Schönenberg	Schönenb.-Mittelberg	Schönenbg.	—	Horgen
. . . .	2	2	12	Fischenthal	Oberhof	Fischenthal	—	Hinwil
enbach . .	6	11	41	Horgen	Horgen	Horgen	19	Horgen
enberg . .	2	3	12	Gossau	Gossau	Gossau	—	Hinwil
enboden . .	1	1	6	Wald	Güntisberg	Wald	—	"
enmattli . .	1	1	6	Hütten	Hütten	Hütten	—	Horgen
enrain . .	2	2	10	Wetzikon	U.-Wetzikon	Wetzikon	33	Hinwil
eregg . . .	1	1	2	Wald	Ried	Wald	—	"
sberg . . .	1	—	—	Grüningen	Binzikon	Grüningen	—	"
stein . . .	8	14	69	Thalwil	Thalwil	Thalwil	—	Horgen
weid . . .	1	1	2	Hinwil	Wernetshausen	Hinwil	27	Hinwil
platz . . .	1	1	2	Fischenthal	Hörnli	Fischenthal	—	"
hlibach . .	1	1	12	Dietikon	Dietikon	Dietikon, kath. und Urdorf-Dietikon		Zürich
el	3	3	25	Klein-Andelfingen	Alten	Andelfingen	183	Andelfing.
elhof . . .	3	4	23	Rümlang	Rümlang	Rümlang	—	Dielsdorf
. . . .	1	1	5	Mettmenstetten	Dachelsen	Mettmenst.	9	Affoltern
en, Ober- .	15	17	96	Freienstein	Teufen	Borbas	202	Bülach
Schloss .	2	3	28	"	"	"	202	"
Unter- .	39	44	209	"	"	"	202	"
enbach . .	6	6	27	Hausen	Hausen	Hausen	—	Affoltern
" . .	14	31	155	Horgen	Horgen	Horgen	19	Horgen
" Hinter- .	13	11	52	Bauma	Bauma	Bauma	—	Pfäffikon
" Vorder- .	5	5	18	"	"	"	—	"
nbohl . .	1	1	2	Dürnten	O.-Dürnten	Dürnten	—	Hinwil
enthal . .	1	1	7	Egg	Vorder-Egg	Egg	—	Uster
. . . .	1	1	9	Fischenthal	Lenzen	Fischenthal	—	Hinwil
. . . .	11	11	48	Seen	Iberg	Seen	153	Winterth.
. . . .	5	7	33	Hombrechtikon	Feldbach	Hombrecht.	—	Meilen
. . . .	2	2	7	Uetikon	Uetikon	Uetikon	—	"
. . . .	1	2	6	Wald	Wald	Wald	—	Hinwil
. . . .	7	7	37	Wülflingen	Wülflingen	Wülflingen	—	Winterth.
acker . .	1	1	8	Gossau	Grüt	Gossau	—	Hinwil
. . . .	2	2	10	Rüti	Rüti	Rüti	—	"
. . . .	9	21	102	Oberwinterthur	Oberwinterthur	Oberwinterthur	143	Winterth.
m . . .	1	1	4	Wila	Thalgarten	Wila	—	Pfäffikon
gg . . .	3	3	16	Fischenthal	Boden	Fischenthal	—	Hinwil
. . . .	2	2	10	U.-Embrach	U.-Embrach	Embrach	—	Bülach

[illegible] Ortschaften-Verzeichnis.

[illegible]	Gemeinde-Zugehörigkeit der Ortschaften				
	[illegible]	Schul-Gemeinde	Kirch-Gemeinde	Zivil-gemde. No.	
			[illegible]	—	Hi
			[illegible]	—	Us
			[illegible]	100	Pf
				—	
			[illegible]	—	Hi
			[illegible]	—	Wi
			[illegible]	139	
			[illegible]	—	Ho
			[illegible]	193	An
			[illegible]		Pf
			[illegible]	—	Wi
			[illegible]	202	Bü
			[illegible]	78	Pfä
			[illegible]		Die
			[illegible]	31	Hi
			[illegible]	—	Zü
			[illegible]		Ho
			[illegible]	27	Hi
			[illegible]	1[illegible]	Pfä
			[illegible]		Die
			[illegible]	—	Hi
			[illegible]	—	Ho
			[illegible]		Hi
			[illegible]		
			[illegible]	17[illegible]	Wi
			[illegible]	—	Hi
			[illegible]	—	Ho
			[illegible]		Zür
			[illegible]		Hi
			[illegible]	—	Wi
			[illegible]	181	An
			[illegible]		Hi
			[illegible]	—	Pfä
			[illegible]	133	Wi
			[illegible]	191	An
			[illegible]	45	Ust
			[illegible]	—	Ho
			[illegible]	—	
			[illegible]	—	Aff
			[illegible]	13	
			[illegible]	—	Ho
			[illegible]	—	Mei
			[illegible]	—	
			[illegible]	—	Hi
			[illegible]	24	
			[illegible]	—	

Alphabetisches Ortschaften-Verzeichnis.

Ortschaften inbegriffen ler und Höfe	Anzahl der Wohnhäuser	Haushaltungen	Wohnbevölkerung	Gemeinde-Zugehörigkeit der Ortschaften: Politische Gemeinde	Schul-Gemeinde	Kirch-Gemeinde	Zivilgemde. No.	Bezirk
el	2	4	20	Hinwil	Hinwil	Hinwil	26	Hinwil
	23	42	167	Wald	Wald	Wald		"
Ober-	1	1	5	"	Laupen	"	—	"
	1	1	8	Mönchaltorf	Mönchaltorf	Mönchaltorf	19	Uster
	3	10	32	Weisslingen	Weisslingen	Weisslingen	107	Pfäffikon
	2	2	8	Wildberg	Wildberg	Wildberg	111	"
	3	4	20	Affoltern b. Z.	Affoltern b. Z.	Affoltern b. Z.		Dielsdorf
elacker	3	2	5	Grüningen	Binzikon	Grüningen	—	Hinwil
	17	36	147	Wetzikon	O.-Wetzikon	Wetzikon	32	"
elegg	1	3	11	Höngg	Höngg	Höngg	—	Zürich
elhaus	1	1	6	Zumikon	Zumikon	Zumikon		Meilen
elhof	3	3	17	Zürich V	Zürich	Neumünster	—	Zürich
elmühle	1	1	11	Hirzel	Hirzel-Höhe	Hirzel		Horgen
	2	2	17	Küsnacht	Limberg	Küsnacht	—	Meilen
eli	1	1	9	Horgen	Horgerberg	Horgen	20	Horgen
	3	6	26	Meilen	Ober-Meilen	Meilen	—	Meilen
	2	2	25	Stäfa	Uerikon	Stäfa	21	"
	8	9	42	Dürnten	O.-Dürnten	Dürnten	—	Hinwil
	1	1	5	Fischenthal	Hörndi	Fischenthal	—	"
	2	2	8	Grüningen	Itzikon	Grüningen		"
	4	4	18	Wald	Laupen	Wald		"
	1	1	9	Russikon	Seehof-Wilhof	Russikon	101	Pfäffikon
	1	1	4	Sternenberg	Gfell	Sternenberg	—	"
	11	14	45	Seen	Kollbrunn	Seen	156	Winterth.
	11	20	93	Richterswil	Richterswil	Richterswil	—	Horgen
Dorf	442	1075	4,762	Töss	Töss	Töss		Winterth.
almend	7	14	72	Neftenbach	Neftenbach	Neftenbach	139	"
	1	1	8	Pfungen	Pfungen	Pfungen	—	"
amt	18	28	126	Oberglatt	Oberglatt	Oberglatt	223	Dielsdorf
egg	6	6	35	Wildberg	Wildberg	Wildberg	111	Pfäffikon
feld	4	11	70	Wülflingen	Wülflingen	Wülflingen		Winterth.
rain	1	1	7	"	"	"	"	"
riedern	22	23	109	Eglisau	Tössriedern	Eglisau	—	Bülach
wies	18	26	134	Seen	Kollbrunn	Seen	156	Winterth.
gwil	10	10	39	Meilen	Berg-Meilen	Meilen	—	Meilen
in	3	7	33	Zollikon	Zollikon	Zollikon		Zürich
hausen	3	5	21	Elsau	Waltenstein	Elsau		Winterth.
acker	1	2	10	Wald	Wald	Wald	—	Hinwil
ssen	42	55	268	Obfelden	Obfelden	Obfelden		Affoltern
ht	11	22	79	Rüschlikon	Rüschlikon	Rüschlikon		Horgen
kebach	2	1	8	Grüningen	Grüningen	Grüningen		Hinwil
bel	2	2	10	Stäfa	Kirchbühl	Stäfa	—	Meilen
Oberer	3	4	12	"	Uelikon	"	—	"
Unterer	4	8	28	"	Kirchbühl	"	—	"
benberg	1	3	11	Zollikon	Zollikon	Zollikon	—	Zürich
rtenhausen	1	1	7	Witikon	Witikon	Witikon	—	"

Alphabetisches Ortschaften-Verzeichnis.

Ortschaften inbegriffen Weiler und Höfe	Anzahl der Wohnhäuser	Haushaltungen	Wohnbevölkerung	Gemeinde-Zugehörigkeit der Ortschaften: Politische Gemeinde	Schul-Gemeinde	Kirch-Gemeinde	Bürgerliche Nr.	B
Trichtenhausen	2	2	15	Zollikon	Zollikon	Zollikon	—	Zür
Triemen	2	2	13	Hinwil	Girenbad	Hinwil	—	Hin
"	1	1	3	"	Ringwil	"	—	"
Triemli	30	70	363	Albisrieden	Albisrieden	Albisrieden	—	Zür
Trimule	1	1	5	Uster	Sulzbach	Uster	54	Ust
Trinenmoos	2	2	11	O.-Embrach	O.-Embrach	Embrach	200	Bül
Trisgler	1	2	4	Buchs	Buchs	Buchs	—	Diel
Trislen	6	6	27	Bachenbülach	Bachenbülach	Bülach	—	Bül
Trottacker	3	2	10	Grüningen	Itzikon	Grüningen	—	Hin
Trotte, Alte	4	7	42	Höngg	Höngg	Höngg	—	Zür
Trübenbach	2	2	9	Buchs	Buchs	Buchs	—	Diel
Trüllikon, Dorf	78	107	443	Trüllikon	Trüllikon	Trüllikon	195	And
Trünggeler	1	2	9	Meilen	Feld-Meilen	Meilen	—	Mei
Truttikon, Dorf	68	71	328	Truttikon	Truttikon	Trüllikon	—	And
Tüelen	1	1	2	Stallikon	Buchenegg-Dägerst	Stallikon	13	Affo
Türlen	7	7	35	Hausen	Hausen	Hausen	—	
Tumlen	2	2	13	Dürnten	O.-Dürnten	Dürnten	—	Hin
Tuntelen	11	13	60	Uetikon	Uetikon	Uetikon	—	Mei
Turbenthal, Dorf	73	96	357	Turbenthal	Turbenthal	Turbenthal	169	Win
Turbinenhaus	1	1	8	Wülflingen	Wülflingen	Wülflingen	—	
Uelikon	45	62	206	Stäfa	Uelikon	Stäfa	—	Mei
Uerechen	2	2	10	Fischenthal	Boden	Fischenthal	—	Hin
Uerikon	32	40	171	Stäfa	Uerikon	Stäfa	21	Mei
Uerschen	5	5	20	Bauma	Blitterswil	Bauma	—	Pfä
Uerzlikon	38	58	218	Kappel	Uerzlikon	Kappel	8	Affo
Uessikon	19	19	87	Maur	Uessikon	Maur	46	Ust
Uetikon-Grossdorf	52	79	302	Uetikon	Uetikon	Uetikon	—	Mei
" -Kleindorf	27	34	216	"	"	"	—	"
Uetliberg	2	3	18	Zürich III	Zürich	Wiedikon	—	Zür
"	3	3	18	Stallikon	Stallikon	Stallikon	15	Affo
Uetzikon	15	16	69	Hombrechtikon	Uetzikon	Hombrecht.	—	Mei
Uhwiesen	84	129	569	Laufen-Uhwiesen	Uhwiesen	Laufen	—	And
Uitikon, Dorf	24	41	232	Uitikon	Uitikon	Uitikon	2	Zür
Undalen	23	25	81	Bauma	Undalen	Bauma	—	Pfä
Unoth	3	3	12	Meilen	Berg-Meilen	Meilen	—	Mei
Unterbach	5	6	33	Wald	Unterbach	Wald	—	Hin
Unterbühlen	6	13	42	Uster	Nied.-Uster	Uster	56	Ust
Untereigen	1	1	5	Bassersdorf	Bassersdorf	Bassersdorf	—	Bül
Unterhaus	2	3	11	Horgen	Horgerberg	Horgen	20	Hor
"	5	5	27	Hinwil	Unterbach	Hinwil	—	Hin
Untermosen	7	13	52	Albisrieden	Albisrieden	Albisrieden	—	Zür
"	3	7	26	Wädenswil	Wädenswil	Wädenswil	—	Hor
Untermühle	1	1	14	Fehraltorf	Fehraltorf	Fehraltorf	—	Pfä
"	6	8	33	Elgg	Elgg	Elgg	129	Win
Urrain	1	1	7	Hittnau	U.-Hittnau	Hittnau	72	Pfä

Alphabetisches Ortschaften-Verzeichnis.

rtschaften begriffen ser und Höfe	Anzahl der Wohnhäuser	Haushaltungen	Wohnbevölkerung	Gemeinde-Zugehörigkeit der Ortschaften: Politische Gemeinde	Schul-Gemeinde	Kirch-Gemeinde	Zivilgemde. No.	Bezirk
rstrass . .	507	1507	6.572	Zürich IV	Zürich	Unterstrass	—	Zürich
rwies . . .	4	11	41	Rüti	Rüti	Rüti	—	Hinwil
rf Bahnstation .	2	3	9	Schlieren	Schlieren	Schlieren	—	Zürich
Nieder-, Dorf .	25	39	194	N.-Urdorf	Urdorf	Urdorf-Dietikon	—	—
Ober, Dorf .	52	74	404	O.-Urdorf	—	—	—	—
, Kirch-.	391	728	3,114	Uster	Kirch-Uster	Uster	55	Uster
Nieder- .	110	220	925	—	Nied.-Uster	—	56	—
Ober- . .	144	280	1.131	—	Ober-Uster	—	57	—
acker . .	2	5	20	Erlenbach	Erlenbach	Erlenbach	—	Meilen
berg . . .	18	20	79	Knonau	Knonau	Knonau	—	Affoltern
heim. Dorf .	355	915	4.009	Veltheim	Veltheim	Veltheim	—	Winterth.
li	1	1	5	Adliswil	Adliswil	Adliswil	—	Horgen
l	3	5	26	Thalwil	Thalwil	Thalwil	—	—
lacker . .	2	2	9	Zumikon	Zumikon	Zumikon	—	Meilen
lang . . .	1	1	6	Wetzikon	Kempten	Wetzikon	29	Hinwil
, . . .	2	2	12	Egg	Esslingen	Egg	40	Uster
, . . .	2	3	17	Illnau	Bisikon	Illnau	—	Pfäffikon
n. Dorf .	53	53	245	Volken	Volken	Flaach	—	Andelfing.
tswil. Dorf .	117	120	520	Volketswil	Volketswil	Volketswil	64	Uster
bern . . .	3	4	15	Bülach	Bülach	Bülach	—	Bülach
nweid . .	7	7	27	Hausen	Hausen	Hausen	—	Affoltern
ton, Äusser-	21	22	87	Egg	Esslingen	Egg	40	Uster
Inner- .	10	12	48	—	Vorder-Egg	—	—	—
erberg . .	4	5	24	Pfäffikon	Pfäffikon	Pfäffikon	93	Pfäffikon
alden . . .	6	7	29	Wald	Wald	Wald	—	Hinwil
nn . . .	1	1	4	Meilen	Meilen	Meilen	—	Meilen
berg . . .	6	6	16	Bäretswil	Adetswil	Bäretswil	—	Hinwil
nswil. Dorf	571	1358	5,620	Wädenswil	Wädenswil	Wädenswil	—	Horgen
nawiler . .	2	2	11	Stäfa	Kirchbühl	Stäfa	—	Meilen
nburg . .	5	5	19	Seegräben	Seegräben	Seegräben	—	Hinwil
Ober-	4	4	29	O.-Embrach	Unter-Wagenburg	Embrach	200	Bülach
Unter-	2	2	15	—	—	—	200	—
fthal . . .	4	4	26	Wädenswil	Stocken	Wädenswil	—	Horgen
nhaus . .	1	1	49	—	Wädenswil	—	—	—
nhof . . .	1	2	7	Dielsdorf	Dielsdorf	Dielsdorf	—	Dielsdorf
. . . .	3	4	26	Schönenberg	Schönenberg-Kirche	Schönenbg.	—	Horgen
Hinter- . .	3	3	17	Hombrechtikon	Hombrecht.	Hombrecht.	—	Meilen
Vorder- . .	1	1	5	—	—	—	—	—
Dorf . . .	261	559	2,208	Wald	Wald	Wald	—	Hinwil
Vorder- . .	4	4	26	—	—	—	—	—
. . . .	3	3	15	Bauma	Undalen	Bauma	—	Pfäffikon
Unter- . .	1	1	3	—	—	—	—	—
. . . .	1	1	11	Sternenberg	Kohlwies	Sternenberg	—	—
. . . .	4	4	18	Ellikon a. d. Th.	Ellikon a. d. Th.	Ellikon a. d. Th.	—	Winterth.

Alphabetisches Ortschaften-Verzeichnis.

Ortschaften (unbegriffen Weiler und Höfe)	Anzahl der Wohnhäuser	Haushaltungen	Wohnbevölkerung	Gemeinde-Zugehörigkeit der Ortschaften: Politische Gemeinde	Schul-Gemeinde	Kirch-Gemeinde	Zivilgemeinde, No.	Bezirk
...erfels	1	1	4	Fischenthal	Oberhof	Fischenthal	—	Hinwil
...ergass	1	1	4	Horgen	Käpfnach	Horgen	19	Horgen
...terkingen, Dorf	69	72	342	Wasterkingen	Wasterkingen	Wil	—	Bülach
...yries	10	20	96	Bäretswil	Bäretswil	Bäretswil	22	Hinwil
...t	1	1	6	Hinwil	Hadlikon	Hinwil	—	„
	25	37	193	Regensdorf	Watt	Regensdorf	227	Dielsdorf
...enbühl	6	9	46	Oberrieden	Oberrieden	Oberrieden	—	Horgen
...twil	2	2	22	Oberweningen	Oberweningen	Schöfflisdorf	—	Dielsdorf
...er	1	1	4	Aeugst	Aeugsterthal	Aeugst	4	Affoltern
...erhaus	1	3	28	Birmensdorf	Birmensd.	Birmensd.	—	Zürich
...erräti	4	5	22	Richterswil	Richterswil	Richterswil	—	Horgen
...isel, Ober-	3	3	12	Bubikon	Bubikon	Bubikon	—	Hinwil
Unter-	2	2	9	„	„	„	—	„
...ch, Dorf	106	114	563	Weiach	Weiach	Weiach	—	Dielsdorf
Bahnstation	2	2	8	„	„	„	—	„
...h	4	5	30	Thalwil	Thalwil	Thalwil	—	Horgen
...l	3	3	10	Zürich IV	Zürich	Wipkingen	—	Zürich
	1	1	6	Unter-Engstringen	Unter-Engstringen	Weiningen	—	„
	3	3	11	Höngg	Höngg	Höngg	—	„
	3	3	23	Seebach	Seebach	Seebach	—	„
	2	2	14	Aeugst	Aeugst	Aeugst	3	Affoltern
	2	2	12	Affoltern a. A.	Affoltern a. A.	Affoltern a. A.	—	„
	1	1	6	Hausen	Hausen	Hausen	—	„
	1	1	5	Knonau	Knonau	Knonau	—	„
	1	1	4	Maschwanden	Maschwand.	Maschwand.	—	„
	1	1	10	Mettmenstetten	Rossau	Mettmenst.	12	„
	2	2	7	Obfelden	Obfelden	Obfelden	—	„
	1	1	7	Ottenbach	Ottenbach	Ottenbach	—	„
	1	1	6	Rifferswil	Rifferswil	Rifferswil	—	„
	2	2	10	Richterswil	Richterswil	Richterswil	—	Horgen
	7	7	33	Meilen	Ober-Meilen	Meilen	—	Meilen
	2	2	5	Oetwil a. See	Oetwil a. See	Oetwil a. See	—	„
	1	1	9	Uetikon	Uetikon	Uetikon	—	„
	1	1	5	Bäretswil	Adetswil	Bäretswil	—	Hinwil
	1	1	3	„	Bettswil	„	—	„
	1	1	8	Gossau	Gossau	Gossau	—	„
	3	4	14	Rüti	Rüti	Rüti	—	„
	2	3	12	Wald	Laupen	Wald	—	„
	1	3	14	„	Ried	„	—	„
	6	7	29	Egg	Vorder-Egg	Egg	38 39 —	Uster
	1	2	9	Maur	Ebmatingen	Maur	43	„
	1	1	5	„	Maur	„	45	„
	3	3	11	Mönchaltorf	Mönchaltorf	Mönchaltorf	49	„
	1	1	5	Seuzach	Seuzach	Seuzach	159	Winterth.

Alphabetisches Ortschaften-Verzeichnis.

Ortschaften inbegriffen Weiler und Höfe	Anzahl der Wohnhäuser	Haushaltungen	Wohnbevölkerung	Gemeinde-Zugehörigkeit der Ortschaften: Politische Gemeinde	Schul-Gemeinde	Kirch-Gemeinde	Eingemeindete No.	B
Weid	2	2	11	Dällikon	Dällikon	Dällikon	—	Diel
Weidelacker	1	1	5	Stallikon	Stallikon	Stallikon	16	Affo
Weiden	4	4	16	Boppelsen	Boppelsen	Otelfingen	—	Diel
Weidenbad	1	1	5	Männedorf	Männedorf	Männedorf	—	Mei
Weidenrain	2	2	6	"	"	"	—	"
Weidhof	1	1	5	Hofstetten	Huggenberg	Elgg	133	Wir
Weidli	1	1	3	Kappel	Uerzlikon	Kappel	8	Affo
"	1	2	4	Horgen	Horgen	Horgen	19	Hor
"	1	1	5	Gossau	Ottikon	Gossau	—	Hin
"	1	1	5	Wetzikon	U.-Wetzikon	Wetzikon	33	"
"	1	1	3	Bauma	Bauma	Bauma	—	Pfä
"	2	2	2	Turbenthal	Steig (Thurgau)	Sitzberg	166	Wir
"	1	1	6	Zell	Langenhard	Zell	176	"
Weienschür	3	4	13	Wädenswil	Langrüti	Wädenswil	—	Hor
Weier, Oberer	1	1	6	Zürich IV	Zürich	Wipkingen	—	Zür
" Unterer	2	3	16	"	"	"	—	"
"	1	—	—	Adliswil	Adliswil	Adliswil	—	Hor
"	4	6	21	Stäfa	Kirchbühl	Stäfa	—	Mei
"	2	5	19	Uetikon	Uetikon	Uetikon	—	"
"	6	14	59	Rüti	Rüti	Rüti	—	Hin
"	2	2	11	Wald	Güntisberg	Wald	—	"
"	5	5	32	Seen	Iberg	Seen	153	Wir
"	1	1	12	Töss	Töss	Töss	—	"
"	1	1	4	Unter-Stammheim	U.-Stammh.	Stammheim	—	And
"	1	1	3	Affoltern b. Z.	Affoltern b. Z.	Affoltern b. Z.	—	Diel
Weierbach	1	1	6	Rüti	Rüti	Rüti	—	Hin
"	5	5	17	Eglisau	Eglisau	Eglisau	—	Bül
"	2	2	13	Bachs	Bachs	Bachs	—	Diel
Weiern	31	57	243	Männedorf	Männedorf	Männedorf	—	Mei
Weierthal	3	4	12	Wülflingen	Wülflingen	Wülflingen	—	Wir
Weinberg	1	2	9	Zürich V	Zürich	Neumünster	—	Zür
"	5	11	55	Höngg	Höngg	Höngg	—	"
"	8	22	88	Horgen	Horgen	Horgen	19	Hor
"	2	3	14	Oberrieden	Oberrieden	Oberrieden	—	"
"	1	1	3	Gossau	Ottikon	Gossau	—	Hin
"	33	69	285	Rüti	Rüti	Rüti	—	"
"	1	1	4	Dättlikon	Dättlikon	Dättlikon	—	Wir
"	1	1	3	Unter-Stammheim	U.-Stammh.	Stammheim	—	And
Weinegg Obere	3	12	59	Zürich V	Zürich	Neumünster	—	Zür
Untere	7	20	84	"	"	"	—	"
Weingarten	6	6	27	Hombrechtikon	Hombrecht.	Hombrecht.	—	Mei
"	1	1	7	Uetikon	Uetikon	Uetikon	—	"
"	1	2	9	Wetzikon	Kempten	Wetzikon	29	Hin
"	2	2	7	Fällanden	Fällanden	Fällanden	—	Ust
"	2	3	10	Bubikon	Bubikon	Bubikon	—	Hin
Dorf	81	127	610	Weiningen	Weiningen	Weiningen	—	Zür

Alphabetisches Ortschaften-Verzeichnis.

Ortschaften inbegriffen ler und Höfe	Anzahl der Wohnhäuser	Haushaltungen	Wohnbevölkerung	Gemeinde-Zugehörigkeit der Ortschaften: Politische Gemeinde	Schul-Gemeinde	Kirch-Gemeinde	Zivilgemde. No.	Bezirk
nplätzli . .	1	1	2	Langnau	Langnau	Langnau	—	Horgen
sen . . .	1	1	4	Zell	Langenhard	Zell	176	Winterth.
senbach . .	7	7	39	Mettmenstetten	Mettmenst.	Mettmenst.	11	Affoltern
„ . .	1	1	5	Bäretswil	Tanne	Bäretswil	—	Hinwil
„ . .	4	4	20	Hinwil	Wernetshausen	Hinwil	27	„
senbrunnen .	1	1	10	Birmensdorf	Birmensd.	Birmensd.	—	Zürich
senrain . .	3	3	9	Uetikon	Uetikon	Uetikon	—	Meilen
senthal . .	4	7	34	Kyburg	Weisslingen	Kyburg	—	Pfäffikon
serlen . .	1	1	4	Schönenberg	Schönenberg-Kirche	Schönenbg.	—	Horgen
sgass . . .	2	2	10	Wald	Wald	Wald	—	Hinwil
shalden . .	1	1	4	Bubikon	Wolfhausen	Bubikon	—	„
„ . .	3	3	14	U.-Embrach	Freienstein	Rorbas	—	Bülach
slingen, Dorf .	110	121	515	Weisslingen	Weisslingen	Weisslingen	107	Pfäffikon
enberg . .	7	8	28	Hombrechtikon	Hombrecht.	Hombrecht.	—	Meilen
nau . . .	20	24	87	Bauma	Lipperschwendi	Bauma	—	Pfäffikon
chland . .	12	22	93	Affoltern a. A.	Affoltern a. A.	Affoltern a. A.	—	Affoltern
ikon . . .	19	21	95	Dinhard	Eschlikon	Dinhard	128	Winterth.
del	2	2	7	Wädenswil	Langrüti	Wädenswil	—	Horgen
dhäuslen .	4	6	49	Bubikon	Bubikon	Bubikon	—	Hinwil
gen . . .	1	1	5	Bonstetten	Bonstetten	Bonstetten	—	Affoltern
gi	9	9	42	Aeugst	Aeugst	Aeugst	5	„
. . . .	1	1	5	Herrliberg	Herrliberg	Herrliberg	—	Meilen
zikon . . .	11	11	49	Hofstetten	Waltenstein	Elgg	136	Winterth.
dhof . . .	3	3	12	Ossingen	Ossingen	Ossingen	—	Andelfing.
le	1	1	9	Dübendorf	Wil-Berg	Dübendorf	35	Uster
matswil . .	39	43	161	Uster	Wermatswil	Uster	58	„
netshausen .	42	43	187	Hinwil	Wernetshausen	Hinwil	27	Hinwil
rikon . . .	20	22	81	Uster	Nänikon	Uster	59	Uster
en	8	11	52	Flaach	Flaach	Flaach	—	Andelfing.
enmatt . .	5	5	29	Hausen	Ebertswil	Hausen	—	Affoltern
persbühl . .	3	3	15	Klein-Andelfingen	Alten	Andelfingen	183	Andelfing.
tswil, Dorf .	47	54	275	Wettswil	Wettswil	Stallikon	—	Affoltern
zikon, Ober-	92	139	625	Wetzikon	O.-Wetzikon	Wetzikon	32	Hinwil
„ Unter-	127	195	779	„	U.-Wetzikon	„	33	„
zwil, Dorf .	9	9	44	Herrliberg	Herrliberg	Herrliberg	—	Meilen
bei der Kirche	2	2	19	„	„	„	—	„
acker . . .	1	1	7	Affoltern a. A.	Zwillikon	Affoltern a. A.	—	Affoltern
„ . . .	5	16	80	Rüti	Rüti	Rüti	—	Hinwil
„ . . .	1	1	3	Volketswil	Hegnau	Volketswil	62	Uster
em . . .	1	1	6	Bachs	Bachs	Bachs	—	Dielsdorf
en	1	1	2	Hedingen	Hedingen	Hedingen	—	Affoltern
. . . .	3	4	17	Wädenswil	Langrüti	Wädenswil	—	Horgen
. . . .	46	61	259	Erlenbach	Erlenbach	Erlenbach	—	Meilen
. . . .	12	16	62	Bauma	Bauma	Bauma	—	Pfäffikon
. . . .	3	4	21	Neftenbach	Neftenbach	Neftenbach	139	Winterth.
. . . .	3	5	17	Wülflingen	Wülflingen	Wülflingen	—	„

Alphabetisches Ortschaften-Verzeichnis.

Ortschaften inbegriffen Weiler und Höfe	Anzahl der Wohnhäuser	Anzahl der Haushaltungen	Anzahl der Wohnbevölkerung	Gemeinde-Zugehörigkeit der Ortschaften: Politische Gemeinde	Schul-Gemeinde	Kirch-Gemeinde	Civilgemeinde No.
Widen	1	1	7	Ossingen	Ossingen	Ossingen	—
Widenbach	7	7	33	Hirzel	Hirzel-Höhe	Hirzel	—
"	3	3	11	Horgen	Horgerberg	Horgen	20
Widenbühl	10	11	43	Mönchaltorf	Mönchaltorf	Mönchaltorf	49
Widenried	2	2	10	Wald	Güntisberg	Wald	—
"	1	1	7	Mönchaltorf	Mönchaltorf	Mönchaltorf	49
Widenswil	10	11	51	Bubikon	Bubikon	Bubikon	—
Widenwald	3	3	18	Bauma	Kohltobel	Bauma	—
Widum	13	13	49	Hombrechtikon	Hombrecht.	Hombrecht.	—
"	1	1	5	Fischenthal	Oberhof	Fischenthal	—
"	7	12	67	Wetzikon	O.-Wetzikon	Wetzikon	32
"	10	12	68	Rorbas	Rorbas	Rorbas	—
Wiederzell	3	4	16	Bubikon	Bubikon	Bubikon	—
Wiedikon	885	4217	18,355	Zürich III	Zürich	Wiedikon	—
Wies	1	1	6	Küsnacht	Limberg	Küsnacht	—
"	2	2	4	Sternenberg	Gfell	Sternenberg	—
Wiesen	7	7	25	Bäretswil	Adetswil	Bäretswil	—
Wiesendangen, Dorf	119	143	648	Wiesendangen	Wiesendangen	Wiesendangen	174
Wiesengrund	1	1	5	Mettmenstetten	Mettmenst.	Mettmenst.	11
"	1	1	6	Hettlingen	Hettlingen	Hettlingen	—
Wiesenthal	1	1	5	Horgen	Horgen	Horgen	19
"	1	1	4	Zumikon	Zumikon	Zumikon	—
"	1	1	9	Dürnten	U.-Dürnten	Dürnten	23
"	1	1	3	Grüningen	Binzikon	Grüningen	—
"	1	2	10	Wetzikon	Ettenhausen	Wetzikon	28
"	1	1	5	Illnau	Ober-Illnau	Illnau	76
"	1	1	7	Wila	Wila	Wila	108
"	1	2	5	Wülflingen	Wülflingen	Wülflingen	—
Wieserholz	2	4	20	Küsnacht	Limberg	Küsnacht	—
Wieshof	5	6	30	Wülflingen	Wülflingen	Wülflingen	—
Wiestobel	1	1	6	Sternenberg	Gfell	Sternenberg	—
Wil	1	1	4	Hinwil	Erlosen-Bossikon	Hinwil	—
"	60	63	292	Dübendorf	Wil-Berg	Dübendorf	35
"	59	121	452	Uster	Nied.-Uster	Uster	56
" Dorf	123	145	606	Wil	Wil	Wil	—
Wila, Dorf	78	93	387	Wila	Wila	Wila	108
Wildberg, Dorf	38	37	154	Wildberg	Wildberg	Wildberg	111
Wilden	1	1	6	Turbenthal	Kohlwies	Turbenthal	167
Wildensbuch	26	31	140	Trüllikon	Wildensbuch	Trüllikon	196
Wildsberg	5	5	27	Greifensee	Greifensee	Greifensee	—
Wilen	6	12	45	Bauma	Bauma	Bauma	—
"	6	7	30	Hittnau	O.-Hittnau	Hittnau	71
"	14	14	55	Ober-Stammheim	Wilen-Uerschhausen, Thurgau	Neunforn, Thurgau	—
Wiler	17	17	96	Buch	Buch	Buch	—
"	30	32	151	Eglisau	Eglisau	Eglisau	—

Alphabetisches Ortschaften-Verzeichnis.

haften griffen und Höfe	Anzahl der			Gemeinde-Zugehörigkeit der Ortschaften				Bezirk
	Wohnhäuser	Haushaltungen	Wohnbevölkerung	Politische Gemeinde	Schul-Gemeinde	Kirch-Gemeinde	Zivilgemde. No.	
. . . .	39	51	229	Borbas	Borbas	Borbas	-	Bülach
. . . .	1	1	4	Grüningen	Binzikon	Grüningen	—	Hinwil
enhaus .	1	1	4	Wila	Kohlwies	Wila	-	Pfäffikon
shöhe .	1	1	3	Glattfelden	Glattfelden	Glattfelden	203	Bülach
. . . .	16	24	97	Zollikon	Zollikon	Zollikon	-	Zürich
. . . .	3	3	20	Affoltern a. A.	Affoltern a. A.	Affoltern a. A.	- -	Affoltern
. . . .	2	4	10	Adliswil	Adliswil	Adliswil	- -	Horgen
. . . .	22	24	93	Russikon	Seuhof-Wihel	Russikon	102	Pfäffikon
Ober- .	1	1	3	-	-	-	102	-
Unter- .	1	1	7	-	-	-	102	-
. . . .	1	1	4	Winkel	Rüti	Bülach	214	Bülach
of . . .	8	9	53	Hochfelden	Hochfelden	-	- -	-
. . . .	3	4	18	Wald	Lampen	Wald	-	Hinwil
i . . .	21	23	98	Oetwil a. See	Oetwil a. See	Oetwil a. See		Meilen
g . . .	1	1	10	Uitikon	Uitikon	Uitikon	2	Zürich
h, Dorf .	57	59	339	Windlach	Windlach	Stadel	-	Dielsdorf
i . . .	8	9	50	Uster	Kirch-Uster	Uster	60	Uster
. . . .	33	46	157	Erlenbach	Erlenbach	Erlenbach	- -	Meilen
. . . .	22	37	138	Meilen	Meilen	Meilen	-	-
. . . .	11	17	71	Wald	Lampen	Wald	-	Hinwil
Dorf . .	36	40	198	Winkel	Winkel	Bülach	215	Bülach
alden .	4	8	28	Oberrieden	Oberrieden	Oberrieden	-	Horgen
i . . .	1	1	2	Oetwil a. See	Oetwil a. See	Oetwil a. See	- -	Meilen
erg . .	34	56	276	Lindau	Winterberg	Lindau	85	Pfäffikon
alden .	2	3	13	Langnau	Langnau	Langnau		Horgen
. .	2	2	13	Dürnten	U.-Dürnten	Dürnten	23	Hinwil
hur, Stadt .	1968	4976	22,230	Winterthur	Winterthur	Winterthur	-	Winterth.
gen . .	330	1035	4,512	Zürich IV	Zürich	Wipkingen	-	Zürich
. . . .	2	2	8	Bäretswil	Bettswil	Bäretswil	- -	Hinwil
ton . .	5	9	38	Zollikon	Zollikon	Zollikon	—	Zürich
, Ober- .	28	42	156	Witikon	Witikon	Witikon	-	-
Unter- .	26	37	199	-	-	-	—	-
alde . .	3	3	17	Glattfelden	Glattfelden	Glattfelden	203	Bülach
. . . .	1	1	2	Maur	Maur	Maur	45	Uster
behren .	1	1	1	Küsnacht	Limberg	Küsnacht	-	Meilen
er . . .	1	1	2	Hinwil	Unterholz	Hinwil	—	Hinwil
ern . .	1	1	6	Buchs	Buchs	Buchs	-	Dielsdorf
il . . .	8	9	48	Schönenberg	Schönenberg-Kirche	Schönenbg.	—	Horgen
. . . .	2	3	15	Stallikon	Buchenegg-Dägerst	Stallikon	13	Affoltern
. . . .	2	2	9	Sternenberg	Kohlwies	Sternenberg	-	Pfäffikon
. . . .	1	1	4	Otelfingen	Otelfingen	Otelfingen	-	Dielsdorf
ied . .	5	5	21	Egg	Esslingen	Egg	40	Uster
berg, Mittel-	1	2	6	Bauma	Bauma	Bauma	- -	Pfäffikon
Ober-	3	3	15	-	-	-	—	-
Unter-	6	6	19	-	-	-	- -	-
g . .	2	2	14	Wülflingen	Wülflingen	Wülflingen	—	Winterth.

Alphabetisches Ortschaften-Verzeichnis.

Ortschaften inbegriffen Weiler und Höfe	Anzahl der Wohnhäuser	Haushaltungen	Wohnbevölkerung	Gemeinde-Zugehörigkeit der Ortschaften: Politische Gemeinde	Schul-Gemeinde	Kirch-Gemeinde	Distanz zum Gemeindesitz km
Wolfensbühl	5	5	30	Hirzel	Hirzel-Höhe	Hirzel	—
Wolfenzedel	4	4	17	Sternenberg	Sternenberg	Sternenberg	—
Wolfgalgen	2	2	7	Maur	Ebmatingen	Maur	44
Wolfgraben	1	4	19	Langnau	Langnau	Langnau	—
Wolfhausen, Ober-	16	14	62	Bubikon	Wolfhausen	Bubikon	—
„ Unter-	23	32	137	„	„	„	—
Wolfstud	2	3	18	Kappel	Uerzlikon	Kappel	8
Wolfzangen	5	6	38	Neftenbach	Neftenbach	Neftenbach	139
Wollishofen	283	738	3,154	Zürich II	Zürich	Wollishofen	—
Wolsen	31	39	156	Obfelden	Obfelden	Obfelden	—
Wühre	7	7	39	Mönchaltorf	Mönchaltorf	Mönchaltorf	48
Wührenbach	13	16	76	Horgen	Horgerberg	Horgen	20
Wülflingen, Dorf	225	415	1,809	Wülflingen	Wülflingen	Wülflingen	—
„ Pflegeanstalt	1	1	300	„	„	„	—
Würglen	3	3	15	Illnau	Rikon-Effretikon	Illnau	80
Würz	4	4	13	Fischenthal	Oberhof	Fischenthal	—
Würzhalden	1	2	4	Rüti	Rüti	Rüti	—
Wullikon	3	5	19	Birmensdorf	Birmensd.	Birmensdorf	—
Wurmetshalden	5	9	33	Dättlikon	Dättlikon	Dättlikon	—
Wurstbrunnen	1	1	7	Dürnten	Tann	Dürnten	24
Zapfen	2	4	16	Sternenberg	Kohlwies	Sternenberg	—
Zehntenfrei	1	1	9	Zell	Langenhard	Zell	176
Zehntengut	6	11	62	Thalwil	Thalwil	Thalwil	—
Zehntentrotte	12	16	66	Stäfa	Kirchbühl	Stäfa	—
Zelg	5	6	37	Witikon	Witikon	Witikon	—
„	2	6	30	Langnau	Langnau	Langnau	—
„	1	1	5	Hombrechtikon	Hombrecht.	Hombrecht.	—
„	2	2	12	Meilen	Berg-Meilen	Meilen	—
„	4	4	19	Bäretswil	Bettswil	Bäretswil	—
„ Hinter-	1	1	2	Grüningen	Itzikon	Grüningen	—
„ Ober-	4	4	20	„	Binzikon	„	—
„ Unter-	2	2	6	„	„	„	—
„	1	1	4	Hinwil	Hadlikon	Hinwil	—
„	3	6	24	Rüti	Rüti	Rüti	—
„	1	2	7	Wald	Hübli	Wald	—
„	1	1	7	Egg	Vorder-Egg	Egg	—
„	2	2	9	Hittnau	U.-Hittnau	Hittnau	72
Zelgacker	27	64	267	Dürnten	Tann	Dürnten	24
„	1	1	2	Wetzikon	Robank	Wetzikon	30
Zelgli	1	1	9	Schlieren	Schlieren	Schlieren	—
„	4	4	21	Oetwil a.See	Oetwil a.See	Oetwil a.See	—
„ Hinter-	1	1	3	„	„	„	—
„	3	3	14	Bäretswil	Adetswil	Bäretswil	—
„	3	3	9	„	Bäretswil	„	22
„	3	4	15	Wetzikon	Kempten	Wetzikon	29

Alphabetisches Ortschaften-Verzeichnis.

schaften egriffen und Höfe	Anzahl der Wohnhäuser	Haushaltungen	Wohnbevölkerung	Gemeinde-Zugehörigkeit der Ortschaften: Politische Gemeinde	Schul-Gemeinde	Kirch-Gemeinde	Zivilgemde. No.	Bezirk
. . . .	2	2	8	Bauma	Bauma	Bauma	—	Pfäffikon
ies . . .	1	1	4	Turbenthal	Kohlwies	Turbenthal	167	Winterth.
es . . .	1	1	7	Bubikon	Bubikon	Bubikon	—	Hinwil
. . . .	3	5	17	„	„	„	—	„
orf . . .	56	62	202	Zell	Zell	Zell	179	Winterth.
ss . . .	1	1	8	Stallikon	Stallikon	Stallikon	16	Affoltern
i . . .	1	1	19	Dinhard	Eschlikon	Dinhard	128	Winterth.
aus .	1	2	7	Hütten	Hütten	Hütten	—	Horgen
. .	1	1	4	Sternenberg	Kohlwies	Sternenberg	—	Pfäffikon
ütte . .	1	1	13	Schwamendingen	Schwamendingen	Schwamendingen	—	Zürich
. .	1	1	6	Bäretswil	Adetswil	Bäretswil	—	Hinwil
. .	3	6	23	Wald	Laupen	Wald	—	„
. .	1	1	12	Fehraltorf	Fehraltorf	Fehraltorf	—	Pfäffikon
. .	1	2	11	Oberwinterthur	Hegi	Oberwinterthur	142	Winterth.
. .	1	1	11	Flaach	Flaach	Flaach	—	Andelfing.
. .	1	1	2	Ossingen	Ossingen	Ossingen	—	„
. .	1	1	3	Eglisau	Tössriedern	Eglisau	—	Bülach
. .	1	1	12	U.-Embrach	U.-Embrach	Embrach	—	„
. .	1	1	7	Rafz	Rafz	Rafz	—	„
veid . .	1	1	4	Dürnten	U.-Dürnten	Dürnten	23	Hinwil
. . . .	1	1	4	Bonstetten	Bonstetten	Bonstetten	—	Affoltern
. . . .	3	5	14	Stäfa	Uelikon	Stäfa	—	Meilen
. . . .	3	3	11	Gossau	Herschmettlen	Gossau	—	Hinwil
. . . .	2	4	11	Wetzikon	Robenhausen	Wetzikon	31	„
. . . .	2	3	6	Fällanden	Fällanden	Fällanden	—	Uster
. . . .	1	1	4	Wildberg	Schalchen	Wildberg	110	Pfäffikon
. . . .	3	3	14	Marthalen	Marthalen	Marthalen	191	Andelfing.
er . . .	1	1	6	Schwerzenbach	Schwerzenbach	Schwerzenbach	—	Uster
n . . .	22	23	108	Volketswil	Zünikon	Volketswil	65	„
erg . .	1	1	4	Hittnau	U.-Hittnau	Hittnau	72	Pfäffikon
rberg .	6	7	32	Hirzel	Hirzel-Höhe	Hirzel	—	Horgen
n . .	8	10	40	Marthalen	Marthalen	Marthalen	191	Andelfing.
on . . .	7	10	34	Oberwinterthur	Oberwinterthur	Oberwinterthur	147	Winterth.
. . . .	1	1	4	Erlenbach	Erlenbach	Erlenbach	—	Meilen
rberg .	46	68	306	Zollikon	Zollikon	Zollikon	—	Zürich
n, Dorf .	158	281	1,223	„	„	„	—	„
. . . .	2	3	14	Wädenswil	Ort	Wädenswil	—	Horgen
. . . .	3	3	14	Hombrecht.	Feldbach	Hombrecht.	—	Meilen
n . . .	22	22	99	Bertschikon	Zünikon	Elgg	118	Winterth.
, Altstadt l. d. L.	868	2443	11.555	Zürich I	Zürich	Fraumünster und St. Peter		Zürich
„ r. d. L.	946	3203	14,365	„ I	-	Grossmünster und Predigern		-
horn . .	1	1	5	„ V	-	Neumünster	—	-
weg . . .	1	1	7	Bonstetten	Bonstetten	Bonstetten	-	Affoltern
n. Dorf .	47	59	223	Zumikon	Zumikon	Zumikon	—	Meilen

Alphabetisches Ortschaften-Verzeichnis

Ortschaften inbegriffen Weiler und Höfe	Anzahl der Wohnhäuser	Haushaltungen	Wohnbevölkerung	Gemeinde-Zugehörigkeit der Ortschaft: Politische Gemeinde	Schul-Gemeinde	Kirch-Gemeinde
Zumpernell . .	2	3	13	Meilen	Berg-Meilen	Meilen
Zweidlen . . .	20	20	121	Glattfelden	Zweidlen-Aarüti	Glattfelden
„ Bahnstation	1	1	5	„	„	„
Zweierhof . . .	6	6	27	Schönenberg	Schönenberg-Kirche	Schönenbg
Zweischeunen .	1	1	4	Richterswil	Richterswil	Richterswi
Zwillikon . . .	63	82	351	Affoltern a. A.	Zwillikon	Affoltern a.
Zwinggarten . .	1	3	19	Dübendorf	Dübendorf	Dübendorf

NEW YORK
PUBLIC LIBRARY
ASTOR, LENOX AND
TILDEN FOUNDATIONS

THE NEW YORK
PUBLIC LIBRARY
ASTOR, LENOX AND
TILDEN FOUNDATIONS

Statistische Mitteilungen

betreffend den

Kanton Zürich.

Herausgegeben

vom

Kantonalen statistischen Bureau.

Jahr 1901.

Zweites Heft.

Gemeindefinanz-Statistik.

Nebst Anhang:

Staatsbeiträge an die Armenausgaben der Gemeinden vom Jahre 1901.

WINTERTHUR.
Buchdruckerei Geschwister Ziegler.
1903.

Inhalt.

Bemerkungen zu den Tabellen . . . . . V—XV

Erster Teil.

Ergebnisse der Gemeinderechnungen auf Ende 1901 nach den Gemeinden und Bezirken . . . . . 1—212

A. Gemeindeweise Zusammenstellungen . . . . 1—196

I. Politische Gemeinden . . . . . 2—31

II. Zivil-Gemeinden . . . . . 32—51

III. Kirch-Gemeinden . . . . . 52—77

IV. Armen-Gemeinden . . . . . 78—115

V. Primarschul-Gemeinden . . . . . 116—161

VI. Sekundarschulkreis-Gemeinden . . . . 162 - 173

VII. Stiftungs- und Separatgüter . . . . 174—196

B. Bezirksweise Uebersichten . . . . . 197 -212

Zweiter Teil.

Uebersicht der Gesamt-Ergebnisse . . . . . 213—244

A. Die Haupt-Rechnungsresultate nach den verschiedenen Gütern . . . . . 214—219

B. Die Steuerverhältnisse . . . . . 220—244

Anhang:

Die Staatsbeiträge an die Armenausgaben der Gemeinden vom Jahr 1901

II.

Gemeindefinanz-Statistik

für das

Jahr 1901.

Bemerkungen zu den Tabellen.

Von den *Gesamtergebnissen* der Gemeindefinanz-Statistik (II. Teil, Seite 214 ff) heben wir die *„Hauptrechnungsresultate"* (A) in bezug auf das Bruttovermögen, die Passiven und das Nettovermögen aller öffentlichen Gemeindegüter hervor. Es betrug für die öffentlichen Gemeindegüter insgesamt (vgl. Tab. III, IV und V, Seite 216—219)

	Millionen Franken	Franken pro Kopf
1. das Bruttovermögen 1901 . . .	208,94	482
1900 . . .	204,51	474
Absolute Zunahme 1900/1901 . . .	4,43	8
Prozentuale „ „ . . .	2,2	1,7
2. der Passivenbestand 1901 . . .	128,88	297
1900 . . .	127,98	297
Absolute Zunahme 1900/1901 . . .	0,90	—
Prozentuale „ „ . . .	0,7	—
3. das Nettovermögen 1901 . . .	80,06	185
1900 . . .	76,53	178
Absolute Zunahme 1900/1901 . . .	3,53	7
Prozentuale „ „ . . .	4,6	4,0

Nach dem Abschnitt „*Steuerverhältnisse*“ (B, Seite 220 ff) beläuft sich der Betrag aller Gemeindesteuern im Berichtsjahre auf 12.957,558 Fr. gegen 12,218,614 Fr. im Vorjahre, was eine Zunahme von 738,944 Fr. oder 6,05 % ergibt. Das Steuerbetreffnis auf den Kopf der Wohnbevölkerung beträgt im kantonalen Durchschnitt für das Berichtsjahr 29,.. Fr. gegen 28,35 Fr. für 1900, die Zunahme desselben also 1,.. Fr. Das weitaus höchste Betreffnis Fr. 42. ! weist der Bezirk Zürich auf; ihm folgen die Bezirke Winterthur mit Fr. 29,49 und Meilen mit Fr. 26,57. Die niedrigsten Betreffnisse — unter 15 Fr. — finden wir in den drei nördlichen landbautreibenden Bezirken Andelfingen, Dielsdorf und Bülach mit Fr. 12,79, Fr. 12,98 und Fr. 13,.. Eine Mittelstellung mit Kopfbetreffnissen zwischen 15 und 25 Fr. nehmen wieder die drei Oberlandsbezirke Hinwil, Pfäffikon und Uster nebst Affoltern und Horgen ein. Die Betreffnisse für die fünf Bezirke dieser Gruppe sind: Affoltern Fr. 15,.. Hinwil Fr. 18,03, Pfäffikon Fr. 18,92, Uster Fr. 20,.. Horgen Fr. 21,17.

Die Belastung auf einen verfügbaren Steuerfaktor (vgl. Fussnote zu Tab. I, Seite 221 und zu Tab. VI, Seite 230) beträgt im kantonalen Durchschnitt Fr. 8,30 gegen Fr. .,.. im Vorjahre; Zunahme pro Steuerfaktor 8 Rp. oder ..,.. Die Maximalzahlen hiebei weisen die drei Oberlandsbezirke nebst Winterthur auf mit Fr. 9,97, 9,40, 9,23 und 9,19. Die Minima finden sich in Andelfingen, Bülach und Horgen mit Fr. .,.. und 6,.. Die übrigen vier Bezirke nehmen eine Mittelstellung ein mit Beträgen zwischen 7 und 8,5 Fr.: Affoltern Fr. 7,.., Dielsdorf Fr. 7,46, Meilen Fr. 7,93, Zürich Fr. ,..

Die [illegible] Hauptsächlichsten Einnahmequellen [illegible] Tab. I, Seite 220, sämtlich Mehrerträge gegen[illegible] Vorjahre: die Steuern, wie schon erwähnt solche [illegible] von 738,944 Fr., die Kapitalzinse und Liegen[illegible] von 114,585 Fr. und 119,702 Fr. In Pro[illegible]steuereinnahmen berechnet, stiegen die Steuern [illegible] das ist um 5,7 % des vorjährigen An-

teils an den Gesamteinnahmen, die Liegenschaftenerträge von 7,8 auf 8,2 % (um 5,1 % im eben erwähnten Sinne) und die Kapitalzinse von 11,1 auf 11,5 % (um 3,6 % im selben Sinne).

Das Steuerkapital ist nach dem bezirksweisen Zusammenzug auf Seite 244 von 1,275,274,000 Fr. für 1900 auf 1,350,589,000 für 1901 angewachsen; die Gemeindesteuerkapital-Quote pro Kopf im kantonalen Durchschnitt erhöhte sich von 2,959 Fr. im Vorjahr auf 3,133 Fr. im Berichtsjahr, also um 174 Fr. oder 5,9 %. Unter den bezirksweisen Durchschnitten erreicht derjenige Zürichs (der allein über dem kantonalen Mittel steht) den Betrag von 4,568 Fr.; er übertrifft den Kantonsdurchschnitt um 1,435 Fr. oder 45,8 %. Ihm kommen am nächsten die Durchschnitte für Meilen, Horgen und Winterthur mit 2,901 Fr., 2,842 und 2,781 Fr. Die niedrigsten Steuerkapitaldurchschnitte weisen Dielsdorf und Hinwil auf mit 1,322 und 1,339 Fr., mittlere Beträge zwischen 1,500 und 1,700 Fr. finden sich in den fünf übrigen Bezirken: Pfäffikon 1,577 Fr., Bülach 1,655, Andelfingen 1,657, Uster 1,674 und Affoltern 1,681 Fr.

Die Klassifikation der Gemeinden nach der jährlichen Gesamtsteuer im Durchschnitt der fünf letzten Jahre (1897—1901) gestaltet sich auf Grund der Angaben in Tabelle VI, Seite 239—244, folgendermassen:

1. Durchschnittssteuer 1,1—2 ‰. Eine Gemeinde (wie im Vorjahr):
   Benken.
2. Durchschnittssteuer 2,1—3 ‰. Eine Gemeinde (wie im Vorjahr):
   Marthalen.
3. Durchschnittssteuer 3,1—4 ‰; 6 Gemeinden (1900 deren 8):
   Hochfelden 3,12, Grossandelfingen 3,34, Dällikon 3,50, Rifferswil 3,54, Wil 3,70, Rickenbach 3,84.
4. Durchschnittssteuer 4,1—5 ‰; 17 Gemeinden (wie im Vorjahre, hingegen 1899 und 1898 deren noch 21):
   Boppelsen 4,08, Weiach 4,20, Kappel 4,27, Hütten 4,30, Bachenbülach 4,30, Schleinikon 4,34, Knonau 4,36, Otelfingen 4,36, Truttikon 4,48, Unterembrach 4,49, Winkel 4,49, Rheinau 4,64, Brütten 4,70, Höri 4,76, Lufingen 4,90, Neerach 4,94, Maschwanden 4,95.

Durchschnittssteuer $5{,}1$—$7\,^0/_{00}$; 49 Gemeinden (1900 deren 52).

a) $5{,}1$—$6\,^0/_{00}$; 24 Gemeinden (1900 deren 21):

Berg $5{,}02$, Bülach $5{,}06$, Henggart $5{,}16$, Kilchberg $5{,}20$, Oberrieden $5{,}20$, Dorf $5{,}20$, Rafz $5{,}20$, Niederweningen $5{,}30$, Ossingen $5{,}39$, Wasterkingen $5{,}40$, Laufen-Uhwiesen $5{,}43$, Unterstammheim $5{,}50$, Stadel $5{,}60$, Schönenberg $5{,}67$, Hausen $5{,}69$, Schöfflisdorf $5{,}70$, Oetwil a. S. $5{,}72$, Bachs $5{,}73$, Hirzel $5{,}75$, Kleinandelfingen $5{,}82$, Trüllikon $5{,}88$, Dietlikon $5{,}90$, Richterswil $5{,}98$, Uetikon 6.

b) $6{,}1$—$7\,^0/_{00}$; 25 Gemeinden (1900 deren 31, hingegen 1899 ebenfalls 25):

Elgg $6{,}04$, Dänikon $6{,}14$, Hettlingen $6{,}20$, Hüntwangen $6{,}20$, Schwerzenbach $6{,}30$, Fehraltorf $6{,}30$, Niederglatt $6{,}30$, Humlikon $6{,}34$, Buchs $6{,}40$, Wädenswil $6{,}42$, Rümlang $6{,}44$, Rüschlikon $6{,}50$, Oberglatt $6{,}53$, Oberstammheim $6{,}58$, Männedorf $6{,}59$, Regensdorf $6{,}64$, Thalwil $6{,}65$, Rorbas $6{,}68$, Niederhasli $6{,}69$, Obfelden $6{,}70$, Flaach $6{,}70$, Hedingen $6{,}80$, Kyburg $6{,}84$, Mettmenstetten $6{,}85$, Windlach $6{,}90$.

Durchschnittssteuer $7{,}1$—$10\,^0/_{00}$; 87 Gemeinden (1900 deren 85, 1899 deren 91).

a) $7{,}1$—$8\,^0/_{00}$; 32 Gemeinden (1900 deren 28, 1899: 37):

Grüningen $7{,}03$, Eglisau $7{,}08$, Feuerthalen $7{,}12$, Hüttikon $7{,}18$, Bonstetten $7{,}20$, Aeugst $7{,}23$, Russikon $7{,}23$, Kloten $7{,}27$, Volketswil $7{,}30$, Ellikon $7{,}30$, Seegräben $7{,}32$, Neftenbach $7{,}32$, Bassersdorf $7{,}38$, Hagenbuch $7{,}47$, Unterengstringen $7{,}50$, Ottenbach $7{,}50$, Horgen $7{,}51$, Wangen $7{,}53$, Greifensee $7{,}58$, Oberengstringen $7{,}62$, Dachsen $7{,}62$, Oetwil a. L. $7{,}70$, Geroldswil $7{,}82$, Meilen $7{,}86$, Dielsdorf $7{,}90$, Oberweningen $7{,}90$, Höngg $7{,}91$, Steinmaur $7{,}91$, Küsnacht $7{,}92$, Flurlingen $7{,}94$, Rüti $7{,}96$, Freienstein 8.

b) $8{,}1$—$9\,^0/_{00}$; 39 Gemeinden (1900 deren 38, 1899: 32):

Winterthur $8{,}15$, Oberembrach $8{,}23$, Bubikon $8{,}25$, Erlenbach $8{,}26$, Bertschikon $8{,}28$, Schlieren $8{,}30$, Altikon $8{,}32$, Zürich $8{,}35$, Illnau $8{,}35$, Stäfa $8{,}38$, Pfungen $8{,}40$, Nürensdorf $8{,}41$, Egg $8{,}42$, Buch $8{,}43$, Adlikon $8{,}44$, Schlatt $8{,}48$, Thalheim $8{,}48$, Wiesendangen $8{,}49$, Albisrieden $8{,}50$, Affoltern a. A. $8{,}50$, Altstetten $8{,}57$, Glattfelden $8{,}57$, Pfäffikon $8{,}58$, Dättlikon $8{,}58$, Regensberg $8{,}60$, Herrliberg $8{,}62$, Fällanden $8{,}70$, Hombrechtikon $8{,}71$, Maur $8{,}75$, Witikon $8{,}78$, Mönchaltorf $8{,}79$, Raat $8{,}81$, Durnten $8{,}89$, Weiningen $8{,}90$, Uster $8{,}90$, Uitikon $8{,}95$, Rieden $8{,}95$, Langnau 9.

9—$10\,^0/_{00}$; 16 Gemeinden (1900 deren 19, 1899: 22):

$9{,}04$, Fischenthal $9{,}07$, Seuzach $9{,}07$, Wettswil $9{,}20$, Adlis-Waltalingen $9{,}38$, Gossau $9{,}38$, Zumikon $9{,}40$, Lindau $9{,}46$,

Wallisellen $9_{,50}$, Elsau $9_{,56}$, Turbenthal $9_{,75}$, Dübendorf $9_{,82}$, Dietikon $9_{,88}$, Schwamendingen $9_{,88}$, Weisslingen $9_{,91}$.

7. Durchschnittssteuer über 10 ‰ ($10_{,1}$—13 ‰); 28 Gemeinden (1900 deren 25, wovon eine Gemeinde — Volken — mit etwas über 13 ‰, nämlich $13_{,08}$ % Durchschnittssteuer).

a) $10_{,1}$—11 ‰; 15 Gemeinden (1900 ebenfalls 15, 1899: 12):
Bäretswil $10_{,05}$, Oerlikon $10_{,08}$, Töss $10_{,14}$, Aesch $10_{,22}$, Dägerlen $10_{,26}$, Opfikon $10_{,26}$, Wald $10_{,30}$, Niederurdorf $10_{,35}$, Bauma $10_{,47}$, Oberwinterthur $10_{,49}$, Hofstetten $10_{,66}$, Wildberg $10_{,81}$, Seen $10_{,90}$, Veltheim $10_{,90}$, Birmensdorf $10_{,95}$.

b) $11_{,1}$—12 ‰; 8 Gemeinden (1900 deren 6, 1899: 5):
Stallikon $11_{,02}$, Oberurdorf $11_{,15}$, Wetzikon $11_{,24}$, Wülflingen $11_{,30}$, Hinwil $11_{,52}$, Seebach $11_{,60}$, Wila $11_{,87}$, Zell $11_{,99}$.

c) $12_{,1}$—13 ‰; 5 Gemeinden (1900 deren 3; eine vierte — Volken — mit etwas über 13 ‰, nämlich $13_{,08}$ ‰):
Affoltern b. Z. $12_{,13}$, Sternenberg $12_{,18}$, Dinhard $12_{,38}$, Volken $12_{,68}$, Schottikon $12_{,72}$.

Für die sieben Klassen ergibt sich in den fünf Jahren 1897—1901 nachstehende Gruppierung der Gemeinden.

5-jähriger Durchschnitts-Promillesatz der Steuern:

	1—2;	2—3;	3—4;	4—5;	5—7;	7—10;	10—14
1901	1	1	6	17	49	87	28
1900	1	1	8	17	52	85	25
1899	1	2	7	21	47	91	20
1898	1	3	8	21	51	89	16
1897	1	3	10	23	47	91	14

Die beiden Klassen von 5—7 und 7—10 ‰ Steuer im **fünfjährigen Durchschnitt zählen zusammen 136 Gemeinden im Berichtsjahre, 137 im Vorjahre, 138 für 1899, 140 für 1898 und 138 für 1897. Der gemeinsame Bestand dieser beiden Klassen ist also ziemlich unverändert geblieben. Die Zahl der Gemeinden mit den niedrigern Steuersätzen von 2—3, 3—4 und 4—5 ‰ ist in den fünf Jahren von zusammen 36 auf 24, also um einen Dritteil zurückgegangen, während diejenige der Gemeinden mit den höchsten Steuersätzen sich verdoppelt hat.**

Die bezirksweise Verteilung der Gemeinden nach den 7 Klassen der Durchschnittssteuer 1897/1901 ist in folgender Uebersicht dargestellt:

Bezirke	Zahl der Gemeinden	Gemeinden mit 5-jährigem Gesamtsteuer-Durchschnitt von ‰						
		1—2	2—3	3—4	4—5	5—7	7—10	10
[illegible]	11	—	—	—	—	—	15	
[illegible]	14	—	—	1	3	4	5	
[illegible]	12	—	—	—	1	8	3	
[illegible]	11	—	—	—	—	3	7	
[illegible]	11	—	—	—	—	—	7	
[illegible]	10	—	—	—	—	1	9	
[illegible]	12	—	—	—	—	2	6	
[illegible]	27	—	—	1	1	2	13	1
[illegible]	24	1	1	1	2	11	7	
[illegible]	23	—	—	2	5	6	9	
[illegible]	23		—	1	5	12	6	
Kanton 1901	189	1	1	6	17	49	87	2
1896	188	1	1	8	17	52	85	2

Die Uebersicht zeigt, dass in den zwei untersten Steuerklassen [illegible] fünfjähriger Steuerdurchschnitt in den Vergleichsjahren nur noch der Bezirk Andelfingen [illegible] Gemeinde vertreten ist, anderseits nur noch 3 Bezirke, Meilen und Uster keine Gemeinden in den obersten Steuerklassen 10—13‰ fünfjährigen Durchschnitt aufweisen, in welcher hinwieder die beiden Städte Zürich und Winterthur mit einem vollen Drittel ihrer [illegible] von 48 vertreten sind.

Die Veränderungen des fünfjährigen Gesamtsteuerdurchschnitts in den einzelnen Gemeinden [illegible] der Zusammenstellung dieser Durchschnitte für die Jahre 1896 und 1901 unter Beifügung [illegible] Totalbetrags für den fünfjährigen Zeitraum [illegible] den gewonnenen Zahlen.

meinden	5jährige Durchschnittssteuer 1896	1901	Zu- und Abnahme 1896/1901
rk Zürich.			
h	7,186	8,35	0,49
. . . .	7,48	10,22	2,74
ieden . .	7,90	8,50	0,60
tten . . .	7,94	8,57	0,63
nsdorf . .	10,55	10,95	0,40
on . . .	9,28	9,83	0,55
ringen, Ober-	6,59	7,62	1,03
, Unter-	6,54	7,50	0,96
lswil . .	7,64	7,82	0,18
. . . .	6,76	7,91	1,15
on . . .	10,76	10,08	−0,68
. . . .	7	7,70	0,70
ren . . .	8	8,30	0,30
mendingen	9,30	9,86	0,55
h . . .	10,30	11,60	1,30
n . . .	7,78	8,95	1,17
, Nieder-	10,60	10,35	−0,25
Ober-	12,60	11,15	−1,45
ngen . .	7,82	8,90	1,08
on . . .	9,04	8,78	−0,26
on . . .	7,31	9,04	1,73
t Affoltern.			
t	7,63	7,23	−0,40
rn . . .	8,20	8,50	0,30
tten . .	7,20	7,20	—
a	4,62	5,69	1,07
gen . . .	6,50	6,80	0,30
l	3,84	4,27	0,43
u . . .	4,65	4,36	−0,29
wanden .	4,60	4,95	0,35
enstetten .	4,95	6,85	1,90
en . . .	5,36	6,70	1,34
ach . . .	7,50	7,50	—
wil . . .	3,54	3,54	—
on . . .	8	11,02	3,02
vil . . .	9,10	9,20	0,10
k Horgen.			
il . . .	8	9,30	1,30
. . . .	3,78	5,75	1,97
a	7,31	7,51	0,20
i	3,90	4,30	0,40
erg . . .	5	5,20	0,20
au . . .	10,10	9	−1,10
eden . .	6,05	5,20	−0,85
swil . .	5,86	5,98	0,12
ikon . .	7,15	6,50	−1,35
nberg . .	5,41	5,67	0,26
l . . .	6,20	6,65	0,35
swil . .	6,54	6,42	−0,12

Gemeinden	5jährige Durchschnittssteuer 1896	1901	Zu- und Abnahme 1896/1901
Bezirk Meilen.			
Erlenbach . . .	8,03	8,26	0,23
Herrliberg . .	7,41	8,62	1,21
Hombrechtikon .	7,23	8,71	1,48
Küsnacht . . .	7,40	7,92	0,52
Männedorf . .	5,90	6,59	0,69
Meilen	7,66	7,86	0,20
Oetwil	5,10	5,72	0,62
Stäfa	7,64	8,38	0,74
Uetikon . . .	7,90	6	−1,90
Zumikon . . .	8,35	9,40	1,05.
Bezirk Hinwil.			
Bäretswil . . .	8,61	10,05	1,44
Bubikon . . .	8,88	8,25	−0,63
Dürnten . . .	7,47	8,89	1,42
Fischenthal . .	9,71	9,07	−0,64
Gossau	7,81	9,39	1,58
Grüningen . .	7,69	7,03	−0,66
Hinwil	9,96	11,52	1,56
Rüti	7,46	7,96	0,50
Seegräben . .	7,40	7,32	−0,08
Wald	9,70	10,30	0,60
Wetzikon . . .	10,46	11,24	0,78
Bezirk Uster.			
Dübendorf . .	9,37	9,82	0,45
Egg	8,22	8,42	0,20
Füllanden . . .	7,70	8,70	1
Greifensee . .	7,64	7,58	−0,06
Maur	8,79	8,71	−0,08
Mönchaltorf . .	8,42	8,79	0,37
Schwerzenbach .	5,10	6,30	1,20
Uster	8,31	8,90	0,59
Volketswil . .	6,77	7,30	0,53
Wangen . . .	6,82	7,53	0,71
Bezirk Pfäffikon.			
Bauma	9,53	10,47	0,94
Fehraltorf . . .	6,40	6,30	−0,10
Hittnau . . .	7,29	8,26	0,97
Illnau	8,15	8,35	0,20
Kyburg . . .	6	6,84	0,84
Lindau	7,64	9,46	1,82
Pfäffikon . . .	6,25	8,58	2,33
Russikon . . .	7,81	7,23	−0,59
Sternenberg . .	9,57	12,18	2,61
Weisslingen . .	9,74	9,91	0,17
Wila	12,11	11,87	−0,24
Wildberg . . .	7,75	10,81	3,06

Gemeinden	5jährige Durchschnittssteuer 1896	1901	Zu- und Abnahme 1896/1901
Bezirk Bülach.			
Bachenbülach	4,56	4,80	—
Bassersdorf	7,82	7,38	
Bülach	3,52	5,06	
Dietlikon	5,60	5,90	
Eglisau	7,69	7,08	—
Embrach. Ober-	9,12	8,23	—
" Unter-	3,58	4,49	
Freienstein	6,79	8	
Glattfelden	7,91	8,57	
Hochfelden	2,42	3,12	
Höri	4,12	4,76	
Hüntwangen	7	6,20	—
Kloten	7,57	7,27	—
Lufingen	4,20	4,90	
Nürensdorf	8,18	8,41	
Optikon	9,53	10,26	
Rafz	5,30	5,20	—
Rieden	5,30	8,95	
Rorbas	6,80	6,66	—
Wallisellen	9,60	9,50	—
Wasterkingen	5,50	5,40	—
Wil	3,40	3,70	
Winkel	4	4,49	
Bezirk Dielsdorf.			
Affoltern	9,34	12,13	
Bachs	6,11	5,73	—
Boppelsen	3,32	4,08	
Buchs	5,60	6,40	
Dällikon	4,15	3,50	—
Dänikon	5,05	6,14	
Dielsdorf	7,60	7,90	
Hüttikon	5,38	7,18	
Neerach	4,95	4,94	—
Niederglatt	6,30	6,30	
Niederhasli	5,91	6,69	
Niederweningen	4,06	5,30	
Oberglatt	6,41	6,53	
Oberweningen	8,10	7,90	—
Otelfingen	4,94	4,36	—
Raat	9,60	8,81	—
Regensberg	8,60	8,60	
Regensdorf	6,12	6,64	
Rümlang	5,86	6,14	
Schleinikon	4,26	4,34	
Schöfflisdorf	4,50	5,70	
Stadel	4,90	5,80	
Steinmaur	7,72	7,91	
Weiach	4	4,20	
Windlach	7,20	6,90	—

Nach diesem Verhalten im Bestande des fünfjährigen Gesamtsteuerdurchschnittes von Anfang und von Ende des Jahrfünfts 1896—1901 ergeben sich folgende Gruppen von Gemeinden:

1. Die fünfjährige Gesamtdurchschnittssteuer ist zu Anfang und zu Ende der Periode gleich gross, hinsichtlich der beiden Zeitpunkte also unverändert, bei 5 Gemeinden;
2. Eine Abnahme der Durchschnittssteuer in dem fünfjährigen Zeitraum weisen 47 Gemeinden auf und zwar geht diese Veränderung bis zu $1{,}_{90}{}^0/_{00}$ (Uetikon, Reduktion von $7{,}_{90}{}^0/_{00}$ pro 1896 auf $6{}^0/_{00}$ pro 1901).
3. Eine Zunahme der Durchschnittssteuer hat stattgefunden in den übrigen 137 Gemeinden und zwar erstreckt sich diese Erhöhung des Gesamtsteuerdurchschnitts in den fünf Jahren bis zu $3{,}_{65}{}^0/_{00}$ (Rieden, Erhöhung von $5{,}_{30}{}^0/_{00}$ pro 1896 auf $8{,}_{95}{}^0/_{00}$ pro 1901).

Der Spielraum für die Aenderung des fünfjährigen Gemeindesteuerdurchschnittes beträgt also $1{,}_{90} + 3{,}_{65} = 5{,}_{55}{}^0/_{00}$. Innerhalb desselben unterscheiden wir folgende Unterabteilungen, in welche sich die Gemeinden nach ihren in dieser Hinsicht bestehenden Steuerverhältnissen gruppieren.

1. Fünfjährige Gesamtdurchschnittssteuer a. 1901 gleich wie a. 1896; 5 Gemeinden:
   Bonstetten, Ottenbach, Rifferswil, Niederglatt, Regensberg.
2. Abnahme des fünfjährigen Steuerdurchschnitts in Beträgen bis zu $0{,}_5{}^0/_{00}$; 27 Gemeinden:
   Neerach $0{,}_{01}$, Seuzach $0{,}_{04}$, Greifensee $0{,}_{06}$, Benken $0{,}_{08}$, Seegräben $0{,}_{08}$, Maur $0{,}_{08}$, Dorf $0{,}_{08}$, Fehraltorf $0{,}_{10}$, Rafz $0{,}_{10}$, Wallisellen $0{,}_{10}$, Wasterkingen $0{,}_{10}$, Wädenswil $0{,}_{12}$, Rorbas $0{,}_{12}$, Oberweningen $0{,}_{20}$, Wila $0{,}_{24}$, Niederurdorf $0{,}_{25}$, Witikon $0{,}_{26}$, Bachenbülach $0{,}_{26}$, Knonau $0{,}_{29}$, Adlikon $0{,}_{29}$, Kloten $0{,}_{30}$, Windlach $0{,}_{30}$, Dinhard $0{,}_{34}$, Bachs $0{,}_{38}$, Aeugst $0{,}_{40}$, Trüllikon $0{,}_{40}$, Hagenbuch $0{,}_{43}$.
3. Abnahme des fünfjährigen Steuerdurchschnitts in Beträgen von $0{,}_{51}$ bis $1{}^0/_{00}$; 13 Gemeinden:
   Russikon $0{,}_{58}$, Otelfingen $0{,}_{58}$, Eglisau $0{,}_{61}$, Volken $0{,}_{62}$, Bubikon $0{,}_{63}$, **Fischenthal $0{,}_{64}$**, **Dällikon $0{,}_{65}$**, **Grüningen $0{,}_{66}$**, **Oerlikon $0{,}_{68}$**, Raat $0{,}_{79}$, **Hüntwangen $0{,}_{80}$**, **Oberrieden $0{,}_{85}$**, **Oberembrach $0{,}_{89}$**,

4. Abnahme des fünfjährigen Steuerdurchschnitts in Beträgen von 1,01 bis 2‰; 7 Gemeinden:
   Grossandelfingen 1,08, Langnau 1,10, Humlikon 1,18, Rüschlikon 1,25, Thalheim 1,36, Oberurdorf 1,45, Uetikon 1,90.

5. Zunahme des fünfjährigen Steuerdurchschnitts in Beträgen bis zu 0,5‰; 45 Gemeinden:
   Turbenthal 0,04, Dättlikon 0,08, Schleinikon 0,08, Wettswil 0,10, Bertschikon 0,10, Veltheim 0,10, Richterswil 0,12, Oberglatt 0,13, Henggart 0,16, Weisslingen 0,17, Geroldswil 0,18, Steinmaur 0,19, Horgen 0,20, Kilchberg 0,20, Meilen 0,20, Egg 0,20, Illnau 0,20, Weiach 0,20, Erlenbach 0,23, Nürensdorf 0,23, Winterthur 0,25, Schönenberg 0,26, Schlieren 0,30, Affoltern a. A. 0,30, Hedingen 0,30, Dietlikon 0,30, Wil 0,30, Dielsdorf 0,30, Wiesendangen 0,34, Maschwanden 0,35, Thalwil 0,35, Mönchaltorf, 0,37, Birmensdorf 0,40, Hütten 0,40, Kappel 0,43, Dübendorf 0,45, Oberwinterthur 0,47, Elsau 0,48, Truttikon 0,48, Zürich 0,49, Winkel 0,49, Rüti 0,50, Hettlingen 0,50, Kleinandelfingen 0,50.

6. Zunahme des fünfjährigen Steuerdurchschnitts in Beträgen von 0,51 bis 1‰; 43 Gemeinden:
   Dägerlen 0,51, Küsnacht 0,52, Neftenbach 0,52, Regensdorf 0,52, Volketswil 0,53, Dietikon 0,55, Schwamendingen 0,55 Marthalen 0,56, Rümlang 0,58, Uster 0,59, Albisrieden 0,60, Wald 0,60, Oetwil a. S. 0,62, Altstetten 0,63, Pfungen 0,64, Höri 0,64, Glattfelden 0,66, Männedorf 0,69, Oetwil a. L. 0,70, Hochfelden 0,70, Lufingen 0,70, Stadel 0,70, Wangen 0,71, Laufen-Uhwiesen 0,71, Opfikon 0,73, Stäfa 0,74, Feuerthalen 0,74, Boppelsen 0,76, Berg 0,77, Wetzikon 0,78, Elgg 0,78, Niederhasli 0,78, Buchs 0,80, Rheinau 0,82, Kyburg 0,84, Flaach 0,88, Unterstammheim 0,90, Unterembrach 0,91, Bauma 0,94, Dachsen 0,94, Unterengstringen 0,96, Hittnau 0,97, Fällanden 1.

7. Zunahme des fünfjährigen Steuerdurchschnitts in Beträgen von 1,01 bis 2‰; 35 Gemeinden:
   Oberengstringen 1,03, Hausen 1,07, Hofstetten 1,07, Weiningen 1,08, Zumikon 1,08, Dänikon 1,09, Waltalingen 1,14, Bülach 1,14, Höngg 1,15, Uitikon 1,17, Töss 1,18, Schwerzenbach 1,20, Schöfflisdorf 1,20, Herrliberg 1,21, Freienstein 1,21, Niederweningen 1,24, Seebach 1,30, Adliswil 1,30, Seen 1,30, Schlatt 1,33, Obfelden 1,34, Ossingen 1,39, Dürnten 1,42, Bäretswil 1,44, Hombrechtikon 1,48, Hinwil 1,56, Gossau 1,58, Brütten 1,60, Rickenbach 1,72, Zollikon 1,75, Hüttikon 1,80, Lindau 1,82, Buch 1,87, Mettmenstetten 1,90, Hirzel 1,97.

8. Zunahme des fünfjährigen Steuerdurchschnitts in Beträgen von 2,01 bis 3‰; 10 Gemeinden:

Flurlingen 2,04, **Zell** 2,13, **Wülflingen** 2,15, **Pfäffikon** 2,33, **Oberstammheim** 2,38, **Sternenberg** 2,61, **Ellikon** 2,72, **Aesch** 2,74, **Affoltern b. Z.** 2,79, **Schottikon** 2,80.

Zunahme des fünfjährigen Steuerdurchschnitts in Beträgen von 3,01 bis 4 ‰; 4 Gemeinden:

Stallikon 3,02, **Wildberg** 3,06, **Altikon** 3,22, **Rieden** 3,65.

Die bezirksweise Gruppierung der Gemeinden ch diesen Verhältnissen hinsichtlich der fünfhrigen Gesamtsteuer-Durchschnitte von 1896 d 1901 geben wir in folgender tabellarischer Uebersicht:

Bezirke	Zahl der Gemeinden	Gemeinden, deren Aenderung des 5jährigen Steuerdurchschnitts von 1896 bis 1901 beträgt:								
		Abnahme v. ‰			null	Zunahme von ‰				
		1,01-2	0,51-1	bis 0,50		bis 0,50	0,51-1	1,01-2	2,01-3	3,01-4
irich . .	21	1	1	2	—	4	6	6	1	—
foltern .	14	—	—	2	3	5	—	3	—	1
rgen .	12	2	1	1	—	6	—	2	—	—
ilen . .	10	1	—	—	—	2	4	3	—	—
nwil . .	11	—	3	1	—	1	2	4	—	—
ter . .	10	—	—	2	—	3	4	1	—	—
äffikon .	12	—	1	2	—	2	3	1	2	1
interthur	27	—	—	3	—	9	4	6	4	1
idelfing.	24	3	1	4	—	3	8	3	2	—
lach .	23	—	3	6	—	5	6	2	—	1
elsdorf .	25	—	3	4	2	5	6	4	1	—
		7	13	27	5	45	43	35	10	4
Kanton	189	47			5	137				
% der Anzahl Gemeinden		0,25			0,03	0,72				

Erster Teil.

Ergebnisse

der

Gemeinde-Rechnungen

auf

Ende 1901

nach den Gemeinden und Bezirken.

A. Gemeindeweise Zusammenstellungen.

I. Politische Gemeinden; II. Zivilgemeinden; III. Kirchgemeinden; IV. Armengemeinden; V. Primarschulgemeinden; VI. Sekundarschulgemeinden; VII. Stiftungs- und Separatgüter; — je in nachstehender Reihenfolge: 1. Einnahmen und Ausgaben; 2. Aktiven, Passiven und Stammgut; 3. Steuernachzahlungen; 4. Legate und Geschenke; 5. (bei V. mit Bezirkszusammenzug): Ausweis über die Deckung der Stammgut-Defizite; 5. (bei II. und VI. mit Bezirkszusammenzug): Steuerverhältnisse, Apparat für die Gemeinden sub II und VI, in welchen Steuern erhoben wurden; 5. (bei IV.): Spezifikation der Armenunterstützungen. 6. (bei VI.): Ausweis über die Deckung der Stammgut-Defizite.

B. Bezirksweise Uebersichten.

Gleiche Reihenfolge der Gemeinden, bezw. der Güter, wie unter A.

A. Gemeindewe

I. Finanzen

1. Einnahmen und Aus

Ordnungsnummer	Politische Gemeinden	Steuerfaktoren. Steuerpflichtige: Haushaltungen	Steuerpflichtige: Männer	Steuerquote ‰	Korrent-Einnahmen: Total Fr	Steuern (inkl. Nachzahlungen) Fr.	Zinse von Kapitalien Fr.	
		756,781	44,933	6	11,900,953	6,372,817 [2]	1,559,746	34
			—	—	2,275,850	—	—	
2	Aesch	387	53	87	5	4.414	2.635	786
3	Allschwil	3,538	263	431	2,5	18.104	11,443	2.648
4	Arlesheim	6,993	728	1,046	4	114.290	40,361	13.149
5	Benkendorf	895	211	305	3,5	6.391	4,697	378
6	Binningen	2,911	466	699	4	24.335	15,947	5,423
7		831	73	90	3,5	6.520	4,249	1,779
8		1,255	60	97	2,5	5.390	3.177	682
9	Gerächtswil	177	29	42	1,5	987	323	47
10	Reinach	6,512	750	966	3,5	46.265	28,265	11.990
11	Oberwil	9,934	763	1,094	4	125.887	49,748	44.087
12	Oberwil	417	39	66	2	1.441	1.043	191
13	Schlatten	2,662	276	394	2	44.759	6.664	7.292
14		905	196	281	4,5	12.324	5.635	2,608
15	Seebach	3,255	545	731	5,5	33.483	15,403	9.697
16	Therwil	495	57	89	2,5	2.098	1.617	108
17	Therwil-Ast	285	46	61	3	1.306	1.027	31
18		429	88	123	4	4.379	2.733	405
19	Wenningen	810	132	183	2	5.189	2.245	1.560
20	Wenken	473	85	95	2,5	3.279	2.382	200
21	Wenken	8,062	300	500		72.991	43.704	9.725
	Total 1901	808,230	52,228	52,228		14.718.635	6.616.115	1.672.532	36
	1900	801,471	54,131	54,131		15.206.389	6.292.864	1.618.510	33

Nach Abzug der [illegible] vom Gemeindegesetz mit Ausscheidung der Einnahmen u
[illegible] und Liegenschaften unter Titel A. V. Finanzen
[illegible] für Schulzwecke nötigen Steuern u
[illegible] Zinsbetrages etc. ist seit der Sta
[illegible]

[illegible] Vermögens-, Einkommens-, Manns- und Liegenschaftensteu
[illegible] Einkommen Fr. 3541,960. Die Verteilung auf steuerpflichtiges V
[illegible] und Männer ergibt einen Steuerfuss von 7,49 ‰.

Zusammenstellungen.

politischen Gemeinden.

der politischen Gemeinden 1901.

Ordnungsnummer	Korrent-Ausgaben						Ueberschuss der	
	Total	Besoldungen, allgemeine Verwaltung	Zinse von Passiven	Erstellung und Unterhalt von		Polizei-, Bestattungs- und Löschwesen	Einnahmen	Ausgaben
				Gebäuden u. Liegenschaften	Strassen			
	Fr.	Fr.	Fr.	Fr.	Fr.	Fr.	Fr.	Fr.
1	10,113,249	1,643,349	2,828,323	346,381	1,181,464	971,323	1,787,704 [1]	—
1a	2,147,324	—	—	631,536	1,515,067	—	128,526 [2]	—
2	2,366	861	385	1	719	360	2,048	—
3	35,540	5,141	3,659	722	2,194	19,166	—	17,436
4	155,575	11,128	33,050	765	77,065	8,095	—	41,285
5	6,272	1,795	112	12	919	1,318	119	—
6	19,352	4,563	6,383	87	2,045	3,987	4,983	—
7	6,222	841	2,949	1	234	630	298	—
8	4,125	799	1,231	6	1,664	175	1,265	—
9	528	293	32	1	46	106	459	—
10	43,782	5,932	12,090	81	9,126	4,986	2,483	—
11	199,455	18,743	65,373	9,884	25,144	9,766	—	70,568
12	951	380	159	20	75	51	490	—
13	75,234	4,412	7,206	4,964	4,605	5,680	—	30,475
14	10,816	1,995	2,684	656	1,445	1,358	1,508	—
15	36,875	4,469	11,697	6,971	5,599	4,058	—	3,392
16	1,897	1,294	—	42	7	409	201	—
17	994	268	—	—	52	520	312	—
18	4,518	1,160	168	4	1,086	1,634	—	139
19	6,169	1,009	1,114	44	3,095	554	—	980
20	8,852	1,002	144	4,774	1,214	1,127	—	5,573
21	82,698	8,916	19,516	2,700	28,058	5,640	—	9,707
	12,962,794	1,718,350	2,996,275	1,009,652	2,860,923	1,040,943	1,930,396	179,555
	14,189,750	1,720,203*	2,768,827	1,187,481	3,708,828	1,009,292*	1,616,674	600,035

[1] Wird kompensiert durch den Ausgaben-Ueberschuss bei Titel A. V. „Primarschulgemeinden" (vergl. Anmerkung 1, Seite 2). Die Korrentrechnung der Stadt Zürich im ordentlichen Verkehr schliesst nach Zuwendung eines Beitrages von Fr. 1,438,541 an den ausserordentlichen Verkehr ab mit einem Ausgaben-Ueberschuss von Fr. 170,839.

[2] Der ausserordentliche Verkehr erzeigt bei weiterer Zuwendung eines Beitrages von Fr. 300,000 aus der Reserve für ausserordentliche Unternehmungen einen Rückschlag von Fr. 164,531 und bei fernerer Berücksichtigung gutgeschriebener Mehrerlöse auf verkauften Aktiven (Fr. 70,278) noch einen Rückschlag von Fr. 94,252.

* Korrektur der Vergleichszahlen von 1900 infolge Berichtigung der Angaben von Zürich.

politischen Gemeinden 1901.

Ordnungsnummer	Korrent-Ausgaben						Ueberschuss der	
	Total	Besoldungen, allgemeine Verwaltung	Zinse von Passiven	Erstellung und Unterhalt von		Polizei-, Bestattungs- und Löschwesen	Einnahmen	Ausgaben
				Gebäuden u. Liegenschaften	Strassen			
	Fr.	Fr.	Fr.	Fr.	Fr.	Fr.	Fr.	Fr.
22	1,918	463	—	—	1,039	309	599	—
23	20,091	2,884	918	1,552	3,508	5,660	1,529	—
24	4,681	766	407	447	1,859	442	—	558
25	16,244	1,716	—	2,156	5,833	1,373	—	505
26	6,213	995	82	320	2,066	1,716	414	—
27	2,102	529	—	—	731	375	351	—
28	2,644	895	—	105	286	813	405	—
29	3,404	756	201	93	618	1,050	3,868	—
30	9,457	1,596	1,205	584	2,420	1,457	4,971	—
31	4,963	1,323	264	908	612	1,636	1,788	—
32	3,418	990	176	—	1,001	934	2,377	—
33	2,750	732	—	—	635	1,157	—	274
34	3,113	997	455	—	574	603	1,395	—
35	7,887	745	459	529	4,473	354	1,803	—
	88,885	15,387	4,167	6,694	25,655	17,879	19,500	1,337
	91,293	14,598	4,595	13,028	17,048	26,191	12,824	4,749
36	25,134	4,314	4,359	100	3,196	4,057	4,831	—
37	13,785	2,457	—	7,080	2,392	1,250	—	4,305
38	106,869	11,997	15,848	18,312	22,513	13,060	14,176	—
39	6,682	796	673	1,881	918	711	5,680	—
40	65,691	4,993	12,661	4,385	25,604	4,449	—	6,082
41	19,847	3,013	1,266	—	12,221	2,392	—	3,383
42	21,026	2,170	1,895	61	2,996	2,521	—	1,234
43	41,176	5,614	—	8,241	6,544	10,509	—	4,261
44	25,011	2,972	2,688	98	9,732	5,140	14,484	—
45	5,454	1,412	—	—	1,913	1,344	—	615
46	61,409	10,775	1,634	391	13,016	20,042	19,346	—
47	96,510	16,749	10,959	8,971	14,871	18,698	20,391	—
	488,594	67,262	51,983	49,520	115,916	84,173	78,908	19,880
	729,711	66,119	37,227	74,173	164,222	95,407	93,369	273,587
48	14,354	2,541	977	24	979	5,902	1,551	—
	115,917	3,182	3,569	95	2,930	3,665	—	94,703
	68,914	6,252	3,482	1,559	21,650	4,633	—	30,839
	77,927	11,223	4,236	416	35,210	7,620	5,006	—
	31,094	5,655	225	906	7,982	8,234	7,270	—

Ordnungsnummer	Politische Gemeinden	Steuerfaktoren, wofern solche für erhobene Steuern benutzt wurden			Steuerquote	Korrent-Einnahmen			
		Steuerkapital	Steuerpflichtige			Total	Steuern (inkl. Nachzahlungen)	Zinse von Kapitalien	Ertr de Lieg schaf
		Tausende Fr.	Haushaltungen	Männer	‰	Fr.	Fr.	Fr.	Fr
53	Meilen	8.363	663	895	3,95	57.199	39.616	2.599	3,3
54	Oetwil	1.491	227	266	3	7.335	5.878	683	–
55	Stäfa	11.163	578	917	3,50	55.595	47.800	2.063	1,2
56	Uetikon	6.696	287	371	2,30	26.145	24.124	357	1
57	Zumikon	673	151	165	3,50	4.873	3.350	167	
	Bez. Meilen 1901	61.240	4.522	5.564		347.638	259.108	12.315	29,5
	1900	57.838	4.459	5.510		345.229	244.040	13.226	6,9
58	Bäretswil	2.724	578	689	2	11.761	8.382	1,113	
58a	„ Eisenbahnen	—	—	—	3	12.567	12.567	—	–
59	Bubikon	2.161	337	415	3	10.905	9.132	302	1
60	Dürnten	2.519	686	832	1,50	10,806	6.419	958	
60a	„ Eisenbahnen	–	—	—	0,50	2.124	2,119	5	–
61	Fischenthal	1.918	433	542	4	20.798	17,136	560	
61a	„ Eisenbahnen	--	--	—	--	4.260	—	—	–
61b	„ Friedhofkapital	—	—	—	—	135	—	135	–
62	Gossau	2.821	511	622	2	10.551	7.908	329	–
62a	„ Eisenbahnen	–	--	—	2	8.099	7.908	191	–
63	Grüningen	1.786	308	351	2,50	7.762	6.444	148	–
63a	„ Eisenbahnen	--	—	—	1	2,685	2,591	94	–
64	Hinwil	3.241	580	784	3	19.347	13,814	—	
64a	„ Eisenbahnen	–	—	—	1,50	6.944	6,944	—	–
65	Rüti	9.274	975	1.180	2,50	52.245	29,979	799	–
66	Seegräben	1.420	163	215	6	13,934	10,769	277	–
67	Wald	9.279	1.539	1.810	2,50	43,028	31,083	370	8
67a	„ Eisenbahnen		—	—	2,25	28.450	28.002	—	–
68	Wetzikon	8,047	1.179	1.416	3	43.343	31.955	36	–
	Bez. Hinwil 1901	45.190	7.289	8.856		309,744	233,152	5,317	1,0
	1900	42.268	7.192	8.734		448.862	216,081	4,737	3
69	Dalbendorf	3,125	536	650	5	24,633	21.556	—	4
70	Egg	2,441	532	601	2,30	12.516	9,050	—	—
71	Fällanden	880	170	173	2	5.351	2,484	—	2,2
72	Greifensee	821	57	75	2,50	3,034	2,383	394	
73	Maur	1,724	317	388	3	9,943	8,192	266	—
74	Mönchaltorf	925	179	221	3	5,344	3,974	210	3
75	Schwerzenbach	460	43	64	2,50	2,111	1,418	392	
	Uster	16,211	1,649	2.100	2,10	62,897	44,452	11	1,9

der politischen Gemeinden 1901.

Ordnungsnummer	Korrent-Ausgaben						Ueberschuss der	
	Total	Besoldungen, allgemeine Verwaltung	Zinse von Passiven	Erstellung und Unterhalt von		Polizei-, Bestattungs- und Löschwesen	Einnahmen	Ausgaben
				Gebäuden u. Liegenschaften	Strassen			
	Fr.	Fr.	Fr.	Fr.	Fr.	Fr.	Fr.	Fr.
53	73,110	7,670	7,423	2,993	34,107	5,660	—	15,911
54	5,502	1,516	309	25	1,475	1,253	1,833	—
55	48,082	8,889	1,380	3,312	5,408	9,558	7,513	—
56	12,567	3,139	245	381	2,670	2,321	13,578	—
57	3,834	864	63	92	837	794	1,039	—
	451,301	50,931	21,909	9,803	113,248	49,640	37,790	141,453
	508,892	49,275	20,700	16,091	146,107	54,044	26,331	189,994
58	12,201	4,799	—	1,603	1,724	1,408	—	440
58a	6,866	185	6,584	—	—	—	5,701	—
59	15,978	2,217	128	103	9,664	1,497	—	5,073
60	12,727	4,417	—	—	2,787	4,003	—	1,921
60a	638	116	522	—	—	—	1,486	—
61	14,646	3,070	—	26	3,340	2,055	6,152	—
61a	3,119	—	2,993	—	—	—	1,141	—
61b	5	—	—	—			130	—
62	10,787	3,097	—	50	2,323	3,721	—	236
62a	799	—	680	—	—	—	7,300	—
63	10,254	1,789	—	5,460	747	1,652	—	2,492
63a	613	53	560	—	—	—	2,072	—
64	27,565	5,259	365	7,880	5,534	6,764	—	8,218
64a	4,336	176	4,160	—	—	—	2,608	—
65	47,704	6,345	329	1,031	12,879	6,812	4,541	—
66	8,953	1,419	—	19	293	1,545	4,981	—
67	34,219	11,709	56	628	7,405	8,603	8,809	—
67a	4,450	—	3,191	—		—	24,000	—
68	46,938	12,187	1,152	—	19,302	9,771	—	3,595
	262,798	56,838	20,720	16,800	65,998	47,831	68,921	21,975
	485,370	54,676	18,374	9,191	45,321	50,513	91,430	127,938
69	48,576	3,552	2,570	4,820	25,974	2,439	—	23,943
70	9,224	1,547	836	—	2,318	2,277	3,292	—
71	5,623	1,154	31	635	936	1,007	—	272
72	2,544	468	27	400	532	421	490	—
3	8,466	1,652	372	—	3,207	1,427	1,477	—
74	8,619	1,184	49	4	5,783	1,173	—	3,275
75	1,558	414	48	—	46	429	553	—
76	47,258	20,608	2,744	1,504	6,297	9,301	15,639	—

Ordnungsnummer	Politische Gemeinden	Steuerfaktoren, wofern solche für erhobene Steuern benutzt wurden			Steuerquote	Korrent-Einnahmen			
		Steuerkapital Tausende Fr.	Steuerpflichtige Haushaltungen	Steuerpflichtige Männer	‰	Total Fr.	Steuern (inkl. Nachzahlungen) Fr.	Zinse von Kapitalien Fr.	E L se
77	Volketswil	2.613	320	397	1	7,500	5,230	144	
78	Wangen	2.064	208	290	1	4.015	2,562	66	
	Bez. Uster 1901	31.267	4.011	4,959		137,344	101,301	1,483	
	1900	29.779	3.988	5.019		139,848	95,060	1,312	
79	Bauma	3.839	648	726	5,50	37.458	30,010	172	
80	Fehraltorf	2.587	200	246	1,50	7.671	4.549	568	
80a	- Wasserversorgung	—	—	—	2	9,020	6,066	—	
81	Hittnau	1.404	302	371	2	7.688	4.914	333	
82	Illnau	4.128	569	721	2	16,828	14,417	—	
83	Kyburg	1.235	72	101	1,50	2.508	2,112	—	
84	Lindau	3.902	270	371	1	6.396	4,660	—	
85	Pfäffikon	5.921	625	763	2	18.148	15.045	52	
86	Russikon	1.674	292	331	3	7,333	6,924	4	
87	Sternenberg	215	140	183	7	4.950	3.765	306	
88	Weisslingen	1,477	280	321	4	21,616	8.671	—	
89	Wila	711	198	242	6	8.727	7.490	—	
90	Wildberg	532	135	185	4,50	4.538	3.832	—	
	Bez. Pfäffikon 1901	27.625	3.731	4.561		152.881	112.455	1,435	
	1900	26.912	3.695	4.581		126.629	96.915	1.552	
91	Altikon	641	96	130	4	12.249	3.467	270	
92	Bertschikon	860	130	168	3	4.026	3.473	--	
93	Brutten		--	--	—	36,994	—	670	21
94	Dägerlen	763	90	120	3	4,100	2.918	57	
95	Dättlikon	474	70	86	2,50	3.258	1,575	117	1
96	Dinhard	873	135	175	7	9.182	8.284	128	
97	Elgg	3,420	283	353	1,50	11.310	4,910	3.795	
98	Elikon	112	61	89	4	15.113	2,343	10	9
99	Elsau	795	163	205	2	3.467	2.326	313	
100	Hagenbuch	614	120	156	3	3.443	2.652	—	
101	Hettlingen	830	88	123	2,50	8.231	2.603	211	8
102	Hofstetten	614	83	112	5	4.377	4.046	3	
103	Nettenbach	1.271	326	524	1	9.546	5.127	2.712	
104	Oberwinterthur	1.289	676	900	4	29.857	23.774	113	
105	Ptungen	1.329	164	249	2	17.882	6.125	71	
	nbach	1.178	85	101	1,50	12.423	2.496	1,002	
		754	99	138	2,50	3.046	2,506	—	

r politischen Gemeinden 1901.

	Korrent-Ausgaben						Ueberschuss der	
	Total	Besoldungen, allgemeine Verwaltung	Zinse von Passiven	Erstellung und Unterhalt von Gebäuden u. Liegenschaften	Erstellung und Unterhalt von Strassen	Polizei-, Bestattungs- und Löschwesen	Einnahmen	Ausgaben
	Fr.	Fr.	Fr.	Fr.	Fr.	Fr.	Fr.	Fr.
7	4.121	2,251	—	—	588	935	3,379	—
3	2.885	1.182	—	—	540	1,043	1,130	—
	138,874	34,012	6,677	7,363	46,221	20,452	25,960	27,490
	117,804	29,863	6,858	6,996	20,416	22,547	24,505	2,461
)	29,616	2,755	10,823	466	3,493	4,574	7,842	—
)	6,878	1,376	406	234	738	1,200	793	—
la	3,751	30	3,478	—	—	—	5,269	—
.	5.249	1,361	240	122	756	1,410	2,439	—
)	15,905	3,326	—	—	8,448	2,318	923	—
)	2,592	621	—	—	1,290	537	—	84
)	9,053	1,611	—	7	4,387	1,886	—	2,657
)	19.101	3,482	1,421	1,719	5,719	3,801	—	953
)	6.108	1,764	260	53	1,155	847	1,225	—
)	5,872	1,110	—	—	2.784	1,259	—	922
)	10,484	1,628	908	—	4.536	1,311	11,132	—
)	10.122	1,158	2,717	4	862	4,329	—	1,395
)	2,571	1,058	175	—	425	633	1,967	—
	127,302	21,280	20,428	2,605	34,593	24,105	31,590	6,011
	137,448	19,170	20,077	1,785	44,031	19,958	14,968	25,787
1	12,146	2,111	2,408	1,521	3,057	551	103	—
2	3,040	1,100	103	—	770	926	986	—
3	13.984	1,961	2,346	3,672	983	610	23,010	—
4	2,382	646	225	11	682	305	1,718	—
5	4,120	757	200	305	71	1,406	—	862
6	5,614	695	3,226	—	552	743	3,568	—
7	9,266	2,688	373	41	3,061		2,044	—
8	32,584	1,177	2,613	538	324	2,637	—	17,471
9	3,260	1,021	20	1	869	496	207	—
0	3.994	912	27	4	2,060	519	—	551
1	8,796	776	364	718	3.124	2,524	—	565
2	3.025	1,101	135	—	1,130	270	1.352	—
3	18,201	2,582	94	—	8,747	4,409	—	8,655
4	25,296	3,931	2,609	—	3,992	11,138	4,561	—
5	16,720	1,384	1,708	9,642	1,106	914	1.162	—
3	6,418	1,565	2,272	691	518	413	6,005	—
7	2,943	1,062	—	—	710	508	103	—

Ordnungsnummer	Politische Gemeinden	Steuerfaktoren, wofern solche für erhobene Steuern benutzt wurden			Steuerquote	Korrent-Einnahmen			
		Steuerkapital	Steuerpflichtige			Total	Steuern (inkl. Nachzahlungen)	Zinse von Kapitalien	E L sc
		Tausende Fr	Haushaltungen	Männer	‰	Fr.	Fr.	Fr.	
108	Schottikon .	128	43	52	3	779	669	—	
109	Seen . . .	3.079	581	735	4	21,357	18.204	68	
110	Seuzach . .	1.490	168	225	1,80	3,975	2.856	330	
111	Töss . . .	6.225	1.056	1.367	3,80	83,329	33,031	3.550	1
112	Turbenthal .	2.544	451	529	5	20,758	17,619	463	
113	Veltheim . .	3.177	878	1,105	3	54,490	15,480	2,796	1
114	Wiesendangen	1,589	184	231	2	5,116	4,052	72	
115	Winterthur[1] .	113,843	—	5,885	6	2,325,189	1,028,739[2]	472,377	31
116	Wülflingen .	2,255	673	868	2,50	49,948	9,611	1.055	2
117	Zell . . .	1,682	334	394	5	14,774	12,103	11	
	Winterth. 1901	158,459	7.037	15,028		2,768,219	1,220,989	490,194	41
	1900	150.964	6,849	14.889		2,688,460	1,081,597	480.445	42
118	Adlikon . .	542	90	132	1	1,069	764	35	
119	Andelfingen, Gross- .	3,867	212	236	1	26,575	4,460	635	1
120	„ Klein- .	1,620	214	268	0,70	2,162	1,495	46	
120a	„ Friedhofgut		—	—	0,50	4,583	3,835	10	
121	Benken . .		—	—	—	19,960	—	165	1
122	Berg . . .	—	—	—	—	1,153	—	232	
123	Buch . . .	571	108	142	3,50	9,188	2.867	127	
124	Dachsen . .	615	132	157	1	4,836	904	976	
125	Dorf . . .	—	—	—	—	9.445	—	1,208	
126	Feuerthalen .	2,212	388	461	1,90	10,268	6,049	89	
127	Flaach . . .	794	188	223	2	21,183	2,409	999	
127a	„ Volken, Friedhofgut		—	—	—	1,634	—	—	
128	Flurlingen .	1,366	189	234	1,50	23,177	2,683	669	
129	Henggart . .	630	77	97	3	6,688	2,607	182	
130	Humlikon .	239	57	80	1	6,106	376	749	
131	Laufen Uhwiesen .	—	—	—	—	21,532	—	1.295	1
131a	„ „ Friedhofvereinig. m. Dachsen Flurlingen	1,221*	168*	197*	1	4,345	4,279	23	

[1] [illegible]verkehr des zentralen Stadtgutes unter Ausscheidung des Primar- und Sekun[illegible] (vide Titel A. V. und VI.), aber mit Inbegriff des höhern städtischen Sch[illegible]. Eine Ausscheidung der für Schulzwecke nötigen Steuern ist nicht mögl[illegible] aber den Zinsbetrages der Kapitalien, da die Schulfonds separat verwaltet wer[illegible]

[2] [illegible] Ertrag inkl. Einkommenssteuer. Steuerpflichtiges Einkommen nach Ab[illegible] [illegible] Beträge Fr. 10,807,200. Die Verteilung auf Vermögen, Haushaltun[illegible] und Männer ergibt eine Steuerquote von 7,32‰.

[illegible] nur von Laufen Uhwiesen; Dachsen und Flurlingen vergl. diese Gemein[illegible]

politischen Gemeinden 1901.

Korrent-Ausgaben						Ueberschuss der	
Total	Besoldungen, allgemeine Verwaltung	Zinse von Passiven	Erstellung und Unterhalt von		Polizei-, Bestattungs- und Löschwesen	Einnahmen	Ausgaben
			Gebäuden u. Liegenschaften	Strassen			
Fr.	Fr.	Fr.	Fr.	Fr.	Fr.	Fr.	Fr.
833	195	72	—	102	160	—	54
29,273	3,568	5,527	1	3,771	2,368	—	7,916
2,999	1,088	—	11	408	778	976	—
79,315	11,083	12,827	14,444	6,554	8,203	4,014	—
14,503	2,798	7,198	—	2,390	1,691	6,255	—
67,651	7,076	5,028	33,643	9,628	6,637	—	13,161
4,527	1,592	—	—	844	1,826	589	—
1,920,008	308,808	853,773	47,382	85,040	172,413	405,181 [1]	—
51,618	5,502	7,011	10,483	6,112	5,795	—	1,670
21,189	2,429	6,788	—	9,320	2,105	—	6,415
2,363,705	369,608	916,947	123,108	155,925	230,345	461,834	57,320
2,488,617	359,574	921,626	120,533	188,289	220,833	321,367	121,524
651	448	1	—	—	12	418	—
28,452	2,525	3,189	6,661	687	1,476	—	1,877
2,146	1,614	—	—	—	525	16	—
2,609	—	17	571	—	1,911	1,974	—
16,808	2,080	263	5,933	3,094	1,696	3,152	—
1,476	701	—	—	220	497	—	323
7,379	910	251	1,559	2,447	938	1,809	—
4,703	1,057	1,151	789	427	854	133	—
8,079	1,195	2,246	1,340	857	718	1,366	—
8,672	3,963	791	4	10	1,654	1,596	—
16,265	2,092	4,497	3,333	2,103	1,780	4,918	—
1,742	192	—	95	—	1,455	—	108
17,347	2,603	1,929	4,560	4,426	2,157	5,830	—
5,084	584	1,755	208	466	274	1,604	—
5,674	1,137	958	1,137	1,468	234	432	—
26,322	2,807	1,447	5,757	12,671	1,805	—	4,790
724	108	160	—	—	456	3,621	—

Wird teilweise komponsiert durch die Ausgaben-Ueberschüsse beim Primar- und Sekundarschulgut. Die Betriebsrechnung des zentralisirten Stadtgutes weist einen Vorschlag **von** Fr. 142,563 **auf**, wovon Fr. 67,109 zur plangemässen Schuldentilgung. Fr. 4,090 zur **Einlage** in die Steuerreserve und Fr. 71,364 zu Abschreibungen an realisierbaren Aktiven **verwendet** wurden.

Ordnungsnummer	Politische Gemeinden	Steuerfaktoren, wofern solche für erhobene Steuern benutzt wurden			Steuerquote	Korrent-Einnahmen			
		Steuerkapital	Steuerpflichtige			Total	Steuern (inkl. Nachzahlungen)	Zinse von Kapitalien	E L sc
		Tausende Fr.	Haushaltungen	Männer	‰	Fr.	Fr.	Fr.	
132	Marthalen . .	—	—	—	—	2,711	—	15	
133	Ossingen . . .	1,457	212	237	1	19,598	1,775	921	1
134	Rheinau . . .	683	121	170	1	13,872	974	698	1
135	Stammheim, Ober-	1,251	173	207	1,50	54,036	3,270	1,105	1
136	„ Unter-	1,492	149	181	1	24,934	1,915	583	1
136a	„ Friedhofgut	—	—	—	1	4,075	4,000	75	
137	Thalheim . . .	729	98	131	2	2,391	2,061	11	
138	Trüllikon . . .	—	—	—	—	2,347	—	10	
139	Truttikon . . .	—	—	—	—	38,862	—	1,177	
140	Volken	161	52	73	3	2,576	1,030	96	
141	Waltalingen . .	592	115	151	2	2,520	1,716	—	
	Andelfingen 1901	20,042	2,743	3,377		341,826	49,469	12,131	15
	1900	13,012	2,076	2,649		326,952	30,902	12,275	16
142	Bachenbülach .	—	—	—	—	15,249	—	1,795	1
143	Bassersdorf . .	1,369	212	258	3	15,696	5,470	1,700	
143a	„ -Nürensdorf, Friedhofgut	—	—	—	—	3,343	—	—	
144	Bülach	—	—	—	—	53,360	—	7,381	4
145	Dietlikon . . .	—	—	—	—	11,019	—	298	
146	Eglisau . . .	2,623	257	323	1,50	26,034	4,804	988	1
147	Embrach, Ober- .	531	101	160	3	3,081	2,377	—	
148	„ Unter-	—	—	—	—	32,354	—	2,478	2
149	Freienstein . .	2,086	252	326	0,50	2,239	1,332	20	
150	Glattfelden . .	2,001	307	358	1	3,976	2,665	16	
151	Hochfelden . .	—	—	—	—	13,018	—	1,274	
152	Höri	—	—	—	—	11,178	—	384	1
153	Hüntwangen . .	—	—	—	—	10,536	—	661	
154	Kloten	—	—	—	3 [1]	12,746	6,228	18	
154a	„ Eisenbahngut .	3,018	285	364	3,50	18,602	13,455	703	
154b	„ -Oplikon,Friedhofgut	—	—	—	—	1,922	—	141	
155	Lufingen . . .	—	—	—	—	6,137	—	607	
156	Nürensdorf . .	1,025	182	264	2,50	4,982	4,057	—	
157	Oplikon . . .	1,076	142	171	2,50	5,319	3,471	—	
158	Rafz	—	—	—	—	38,823	—	1,891	3
159	Rieden	280	69	87	2	2,295	871	114	

[1] Der Steueransatz von 3 ‰ wurde für die Steuerpflichtigen der Zivilgemeinde Kl zur Hälfte aus dem Zivilgut entrichtet; der volle Ansatz von 3 ‰ kam nur für jenigen von Egetswil und Gerlisberg in Betracht.

r politischen Gemeinden 1901.

	Korrent-Ausgaben						Ueberschuss der	
	Total	Besoldungen, allgemeine Verwaltung	Zinse von Passiven	Erstellung und Unterhalt von		Polizei-, Bestattungs- und Löschwesen	Einnahmen	Ausgaben
				Gebäuden u. Liegenschaften	Strassen			
	Fr.	Fr.	Fr.	Fr.	Fr.	Fr.	Fr.	Fr.
	2,743	1,921	—	42	—	780	—	32
	35,146	2,019	1,084	3,684	1,880	2,107	—	15,548
	9,618	1,601	493	1,785	1,269	1,291	4,254	—
	21,417	2,927	5,878	5,854	2,030	1,535	32,619	—
	21,064	2,485	5,170	6,222	4,666	1,086	3,870	—
	1,362	131	116	717	—	398	2,713	—
	1,664	603	598	—	15	428	727	—
	2,337	1,251	—	409	12	39	10	—
	65,709	1,322	1,993	1,475	1,175	1,475	—	26,847
	3,037	581	133	632	310	593	—	461
	1,737	888	99	—	312	343	783	—
	319,967	39,745	34,219	52,767	40,545	28,517	71,845	49,986
	403,708	39,518	42,076	46,272	62,437	37,478	62,931	139,687
	14,399	2,607	758	1,984	1,556	584	850	—
	16,693	2,869	762	2,691	3,064	3,009	—	997
	3,275	—	—	—	—	1,273	68	—
	43,996	6,238	8,535	10,617	4,580	5,018	9,364	—
	11,018	1,900	1,191	1,605	1,536	709	1	—
	20,025	2,147	4,976	3,118	4,506	2,920	6,009	—
	3,148	1,169	130	—	1,044	511	—	67
	28,670	3,522	4,550	7,460	2,761	2,011	3,684	—
	2,325	1,404	14	—	51	739	—	86
	3,879	1,824	—	—	—	1,115	97	—
	6,895	1,509	1,037	1,150	699	1,018	6,123	—
	6,879	1,380	645	728	815	320	4,299	—
	9,665	1,095	—	2,549	1,155	909	871	—
	9,580	2,708	155	86	3,148	1,440	3,166	—
	14,542	56	4,966	—	—	—	4,060	—
	1,613	100	—	—	—	1,513	309	—
	4,810	885	—	1,341	188	293	1,327	—
	4,478	1,403	40	—	904	1,526	504	—
	5,231	1,488	92	—	2,429	814	88	—
	36,548	3,269	5,029	7,075	5,646	2,164	2,275	—
	4,038	941	—	486	302	441	—	1,743

Einnahmen und Ausgab

Ordnungsnummer	Postleitzahl Gemeinden	Steuerkraftzahlen: Steuerkraftzahl (Steuerkraftmesszahl)	Hebesätze: Gewerbesteuer (Hebesatz)	Korrekt-Einnahmen: Total	Korrekt-Einnahmen: Steuerkraftzahl (Steuerkraftmesszahl)	Korrekt-Einnahmen: Zuschlag (Ausgleichszahlungen)	Korrekt-Einnahmen: Ertrag (Lastenausgleich)
		Fr.	%	Fr.	Fr.	Fr.	Fr.
[illegible]	Birkhaus	—	—	14.478	—	1.450	8
[illegible]	[illegible]-Ehrenstetten						
	Feuerbürgen	—	—	[illegible]	—	[illegible]	-
[illegible]	Wittnau	2.456	220	7.497	2.441	342	
[illegible]	[illegible] Fahrnau	—	—	5.286	2.125	—	-
[illegible]	Wintersingen	—	—	8.791	—	222	7
[illegible]	Wit[illegible]	—	—	26.286	—	171	16
[illegible]	Winkel	—	—	[illegible]	—	—	-
	Bez. Bülach 1991	10.468	0.12	272.888	87.186	28.740	213
	1990	10.197	0.12	244.201	84.182	24.201	181
[illegible]	Affoltern	1.874	247	[illegible]	18.574	815	-
[illegible]	Bachs	—	—	[illegible]	—	781	4
[illegible]	Boppelsen	—	—	[illegible]	—	225	3
[illegible]	Buchs	838	97	[illegible]	1.345	42	16
[illegible]	Dällikon	—	—	[illegible]	—	195	10
[illegible]	Dänikon	—	—	4.[illegible]	—	118	3
[illegible]	Dielsdorf	—	—	[illegible]	—	821	11
[illegible]	Hüttikon	237	82	[illegible]	474	19	-
[illegible]	Neerach	—	—	[illegible]	—	28	-
[illegible]	Niederglatt	471	113	[illegible]	716	373	4
[illegible]	Niederhasli	1.[illegible]	134	[illegible]	4.168	68	
[illegible]	Niederweningen	—	—	[illegible]	—	819	13
[illegible]	Oberglatt	815	130	4.[illegible]	2.892	43	
[illegible]	Otelfingen	—	—	[illegible]	—	186	6
[illegible]	Otelfingen	—	—	[illegible]	—	48	21
[illegible]	Rorbas	81	40	[illegible]	588	—	-
[illegible]	Regensberg	[illegible]	[illegible]	[illegible]	[illegible]	777	6
[illegible]	Regensdorf	[illegible]	[illegible]	[illegible]	[illegible]	—	-
[illegible]	Rümlang	1.[illegible]	124	[illegible]	2.841	178	9
[illegible]	Schleinikon	—	—	[illegible]	—	180	9
[illegible]	Schöfflisdorf	—	—	[illegible]	—	122	5
[illegible]	Stadel	[illegible]	[illegible]	[illegible]	[illegible]	839	4
[illegible]	Stadel	[illegible]	[illegible]	[illegible]	4.874	—	
[illegible]	Weiach	—	—	[illegible]	—	236	7
[illegible]	Wil[illegible]	284	92	[illegible]	615	4	
	Bez. Dielsdorf [illegible]	[illegible]	[illegible]	[illegible]	[illegible]	7.194	139
	[illegible]	[illegible]	[illegible]	[illegible]	[illegible]	7.215	117

politischen Gemeinden 1901.

	Korrent-Ausgaben						Ueberschuss der	
	Total	Besoldungen, allgem. Verwaltung	Zinse von Passiven	Erstellung und Unterhalt von		Polizei-, Bestattungs- und Löschwesen	Einnahmen	Ausgaben
				Gebäuden u. Liegenschaften	Strassen			
	Fr.	Fr.	Fr.	Fr.	Fr.	Fr.	Fr.	Fr.
	12,352	2,806	633	2,512	965	1,067	2,056	—
	776	70	—	—	—	706	—	647
	10,398	2,378	—	508	2,393	3,287	—	961
	4,053	55	2,356	—	—	—	4,933	—
	32,934	1,104	790	1,945	1,385	350	—	24,143
	136.338	1,226	4,513	3,133	2,847	666	—	98,155
	1,284	946	--	—	—	254	—	239
	449,842	47,099	41,172	48,988	41,974	34,657	50,084	127,038
	297,424	46,340	33,304	53,073	40,634	34,075	66,502	18,995
	19,916	2,358	2,413	—	2,381	2,303	6,120	—
	7,951	1,621	3,415	562	792	875	—	2,258
	3,749	640	1,270	271	218	472	728	—
	15,606	1,163	8,938	639	2,394	566	3,592	—
	10,434	900	2,326	334	4,500	778	349	—
	3,236	506	806	63	809	360	980	—
	16,155	1,871	2,765	3,676	3,039	1,702	198	—
	693	186	16	6	283	126	—	75
	2,465	635	--	—	1,168	385	—	66
	4,906	970	400	130	866	608	1,448	—
	7,712	1,097	512	450	5,284	93	2,413	—
	19,996	2,169	5,344	2,550	3,196	2,280	—	4,086
	4,700	1,250	560	—	1,470	720	—	268
	6,465	1,351	888	1,143	454	642	709	—
	10,261	1,702	4,039	1,062	1,149	1,099	11,466	—
	854	311	—	—	120	158	—	70
	7,642	1,051	3,881	976	390	528	1,991	—
	5,880	1,855	852	—	—	898	1,514	—
	15,187	2,999	2,848	571	4,506	2,355	—	1,417
	9,231	1,018	3,589	1,238	246	717	1,914	—
	5,994	1,317	814	1,127	523	631	—	169
	5,724	1,009	888	1,345	259	431	1,957	—
	4,093	1,340	148	20	1,534	435	1,233	—
	6,230	1,199	600	674	980	499	4,314	--
	1,657	402	603	103	25	337	—	64
	196,737	30,920	47,915	16,940	36,586	19,998	40,926	8,473
	213,571	29,843	48,936	20,676	32,038	23,844	40,119	27,346

2. Aktiven, Passiven und Stam

Ordnungsnummer	Politische Gemeinden	Aktiven					Passiven	Ue sch Akt (-Pa
		Realisirbare			Nicht realisirbare Aktiven	Total aller Aktiven		
		Total (realisirbare)	Zinstragende Kapitalien	Liegenschaften				
		Fr.	Fr.	Fr.	Fr.	Fr.	Fr.	
1	Zürich [1]							
	ordentlicher Verkehr	63,733,138	37,364,515	24,411,692	18,711,306	82,444,444	82,206,815	23
1a	ausserordentl. „	—	—	—	—	—	—	
2	Aesch . . .	22,820	19,661	2,700	1,760	24,580	8,635	1
3	Albisrieden .	111,213	88,988	15,850	42,872	154,085	102,998	5
4	Altstetten .	439,210	320,998	87,710	50,715	489,925	760,134	—27
5	Birmensdorf .	11,671	9,300	—	10,940	22,611	2,800	1
6	Dietikon . .	175,152	149,147	19,079	38,889	214,041	170,500	4
7	Engstringen, Ober- .	54,510	51,346	483	19,302	73,812	71,696	
8	„ Unter- .	13,017	12,148	300	31,093	44,110	29,530	1
9	Geroldswil .	1,562	1,260	—	3,352	4,914	—	
10	Höngg . .	321,547	315,087	1,080	17,016	338,563	305,693	3
11	Oerlikon . .	1,369,041	1,156,321	185,237	181,506	1,550,547	1,482,410	6
12	Oetwil . .	6,594	4,898	1,500	7,239	13,833	3,500	1
13	Schlieren . .	272,258	194,505	67,184	134,807	407,065	196,067	21
14	Schwamendingen .	73,049	66,291	4,557	14,973	88,022	67,100	2
15	Seebach . .	245,519	219,260	18,800	32,281	277,800	273,860	
16	Unikon . .	3,269	2,851	—	4,846	8,115	—	
17	Urdorf, Nieder- .	1,240	796	—	1,410	2,650	—	
18	„ Ober- .	12,453	10,430	830	14,020	26,473	4,200	2
19	Weiningen .	52,897	38,091	12,728	4,500	57,397	27,750	2
20	Wittikon . .	7,195	5,300	1,845	8,890	16,085	8,625	
21	Zollikon . .	310,771	237,263	69,300	26,800	337,571	520,500	—18
	Zürich 1901	67,238,126	40,268,456	24,900,875	19,358,517	86,596,643	86,242,813	35
	1900	67,251,901	42,049,950	23,498,777	18,689,757	85,941,661	86,023,437	—8
22	Aengst . .	1,508	667	—	75	1,583	—	1
23	Affoltern . .	57,067	249	56,520	14,365	71,432	19,000	52
24	Bonstetten .	12,802	12,483	300	17,819	30,621	10,230	20
25	Hausen . .	24,706	17,972	—	34,351	59,057	22	59
26	Hedingen . .	11,736	8,358	1,500	22,202	33,938	1,358	32
27	Kappel . .	835	—	—	1,048	1,883	—	1
28	Knonau . .	7,407	6,523	250	7,880	15,287	—	15
29	Maschwanden	14,777	1,991	11,800	5,877	20,654	4,600	16
30	Mettmenstetten .	11,048	8,778	1,295	15,992	27,040	26,000	1
31	Obfelden . .	12,682	—	9,450	64,756	77,438	5,000	72

[1] Gemeindegut der Stadt Zürich für Zwecke der politischen und Schulgemein



...litischen Gemeinden 1901.

Stammgut			Deckung des Stammgutes (§ 7, Schlusssatz und § 8 der Verordnung)		Passiven, im Berichtsjahre			
Einnahmen	Ausgaben resp. Abschreibungen	Bestand Ende des Jahres	Ueberschuss	Defizit	neu gemacht	getilgt	Vermehrung	Verminderung
Fr.	Fr.	Fr.	Fr.	Fr.	Fr.	Fr.	Fr.	Fr.
),425	—	4,624,308	—	23,097,985	3,118.381	3,629.178	—	510,797
—	—	—	—	—	—	—	—	—
—	—	22,361	—	8,176	—	1,558	—	1,558
—	—	56,348	—	48,133	6,200	1,700	4,500	—
320	—	72,515	—	393,439	155,530	188,964	—	33,434
—	—	43,631	—	34,760	—	—	—	—
30	—	72.319	—	67,667	15,000	9,800	5,200	—
20	—	2,066	—	19,252	50,580	80	50,500	—
—	—	7,419	—	23,932	100	1,500	—	1,400
—	—	1,044	518	—	—	800	—	800
—	—	64,247	—	48,393	44,293	11,900	32,393	—
240	—	6,426	—	119,795	1,310.618	709,228	601,390	—
—	—	7,312	—	4,218	—	500	—	500
70	—	244,659	—	168,468	79,420	2,563	76.857	—
40	—	9,226	—	3,277	—	2,700	—	2,700
—	—	39,492	—	67,833	25,346	47,346	—	22,000
—	—	2,842	427	—	—	—	—	—
—	—	1,725	—	485	—	—	—	—
—	—	35,360	—	27,107	—	—	—	—
—	—	29,758	—	4,611	2,350	100	2,250	—
—	—	9,099	—	10,529	5,500	25	5,475	—
80	—	41,299	—	251,028	55,000	41,000	14,000	—
),225	—	5,393,456	945	24,399.088	4,868,318	4,648,942	792,565	573,189
5,788	665	5,384,231	284	24,156,048	17,489.891	3,360,988	14,132,403	3,500
—	—	683	825	—	—	—	—	—
700	—	28,735	9,332	—	—	4,000	—	4,000
—	—	16,911	—	14,339	230	500	—	270
—	—	16,030	8,654	—	22	—	22	—
—	—	8,886	1,492		358	1,000	—	642
—	—	—	—	—	—	—	—	—
—	—	6,031	1,376	—	—	100	—	100
—	3,000	15,583	—	5,406	—	—	—	—
—	—	1,040	—	15,992	—	4,463	—	4,463
—	—	9,053	—	1,371	—	1,600	—	1,600

Ordnungsnummer	Politische Gemeinden	Aktiven					Passiven	Ueb. sch. Ak. (– Pa.
		Realisirbare			Nicht realisirbare Aktiven	Total aller Aktiven		
		Total (realisirbare)	Zinstragende Kapitalien	Liegenschaften				
		Fr.	Fr.	Fr.	Fr.	Fr.	Fr.	
32	Ottenbach	4,996	3,290	—	15,742	20,738	3,000	1
33	Rifferswil	4,055	4,007	—	8,661	12,716	—	1
34	Stallikon	3,933	3,020	—	2,669	6,602	12,000	—
35	Wettswil	21,525	8,181	12,095	3,300	24,825	8,043	1
	Affoltern 1901	189,077	75,519	93,210	214,737	403,814	89,253	31
	1900	186,249	75,582	93,135	210,628	396,877	103,565	29
36	Adliswil	85,276	11,793	—	100,753	186,029	100,525	8
37	Hirzel	39,796	36,515	—	18,035	57,831	3,500	5
38	Horgen	424,100	35,664	179,200	313,937	738,037	427,600	31
39	Hütten	77,799	38,620	37,000	6,850	84,649	13,000	7
40	Kilchberg	335,315	123,315	9,100	69,400	404,715	316,622	8
41	Langnau	3,446	817	—	16,328	19,774	30,000	—1
42	Oberrieden	47,069	44,263	1,400	11,465	58,534	49,391	
43	Richterswil	39,573	14,686	23,000	39,136	78,709	3,000	7
44	Rüschlikon	101,602	16,228	42,163	105,799	207,401	86,000	12
45	Schönenberg	9,707	9,483	200	14,191	23,898	—	2
46	Thalwil	115,154	5,000	68,000	259,000	374,154	37,517	33
47	Wädenswil	301,712	215,165	70,525	193,450	495,162	270,200	22
	Horgen 1901	1,580,549	551,549	430,588	1,148,344	2,728,893	1,337,355	1,39
	1900	1,532,074	383,115	418,575	1,134,447	2,666,521	1,363,775	1,30
48	Erlenbach	62,634	61,810	300	40,662	103,296	19,432	8
49	Herrliberg	72,547	2,100	69,125	14,150	86,697	152,697	—6
50	Hombrechtikon	30,703	26,000	—	107,664	138,367	107,000	3
51	Küsnacht	39,043	25,350	12,300	37,877	76,920	109,142	—3
52	Männedorf	46,341	45,790	—	63,957	110,298	5,500	10
53	Meilen	68,092	63,497	—	126,600	194,692	193,602	
54	Oetwil	17,114	17,100	—	16,971	34,085	5,700	2
55	Stäfa	53,233	45,395	2,150	117,458	170,691	28,500	14
56	Uetikon	16,490	4,079	—	27,332	43,822	—	4
57	Zumikon	4,548	4,142	—	13,380	17,928	—	1
	Meilen 1901	410,745	295,263	83,875	566,051	976,796	621,573	35
	1900	373,206	326,280	23,875	579,255	952,461	541,272	41

ıltischen Gemeinden 1901.

Stammgut			Deckung des Stammgutes (§ 7, Schlusssatz und § 8 der Verordnung)		Passiven, im Berichtsjahre			
Einnahmen	Ausgaben resp. Abschreibungen	Bestand Ende des Jahres	Ueberschuss	Defizit	neu gemacht	getilgt	Vermehrung	Verminderung
Fr.	Fr.	Fr.	Fr.	Fr.	Fr.	Fr.	Fr.	Fr.
—	—	8,428	—	6,432	—	1,500	—	1,500
—	—	3,777	278	—	—	102	—	102
—	—	4,315	—	12,382	—	1,000	—	1,000
50	—	20,522	—	7,040	3,443	4,100	—	657
750	3,000	139,994	21,957	62,962	4,053	18,365	22	14,334
861	700	142,244	19,449	79,009	1,166	17,344	202	16,380
40	—	11,452	—	26,701	525	10,500	—	9,975
1,000	—	34,465	1,831	—	3,500	—	3,500	—
—	—	51,736	—	55,236	40,000	16,289	23,711	—
300	—	64,083	716	—	2,000	5,500	—	3,500
70	—	40,579	—	21,886	4,829	7,400	—	2,571
—	48	2,170	—	28,724	5,000	5,000	—	—
—	—	17,452	—	19,774	—	1,000	—	1,000
68	—	24,371	12,202	—	3,000	—	3,000	—
—	—	28,772	—	13,170	—	9,350	—	9,350
—	—	10,575	—	868	—	—	—	—
100	—	30,277	47,360	—	—	20,520	—	20,520
140	—	78,350	—	46,838	—	9,715	—	9,715
1,718	48	394,282	62,109	213,197	58,854	85,274	30,211	56,631
1,161	—	392,612	41,040	265,353	591,200	262,745	400,147	71,692
60	—	45,611	—	2,409	7,576	12,000	—	4,424
—	—	11,829	—	91,979	97,543	3,500	94,043	—
30	—	21,167	—	97,464	30,000	7,165	22,835	—
580	—	28,983	—	99,082	11,143	11,577	—	434
30	—	33,394	7,447	—	—	—	—	—
70	—	62,396	—	187,906	—	16,594	—	16,594
—	—	17,554	—	6,140	200	2,050	—	1,850
—	—	44,303	—	19,570	—	6,775	—	6,775
—	—	4,079	12,411	—	—	5,000	—	5,000
—	—	5,085	—	537	—	1,500	—	1,500
770	—	274,401	19,858	505,087	146,462	66,161	116,878	36,577
92	—	273,631	177	441,874	219,919	72,497	166,215	18,793

Ordnungsnummer	Politische Gemeinden	Aktiven					Passiven	
		Realisirbare			Nicht realisirbare Aktiven	Total aller Aktiven		
		Total (realisirbare)	Zinstragende Kapitalien	Liegenschaften				
		Fr.	Fr.	Fr.	Fr.	Fr.	Fr.	
58	Bäretswil . .	30,931	28,625	—	20,900	51,831	—	
58a	„ Eisenbahngut	271,769	270,000	—	—	271,769	227,016	
59	Bubikon . .	11,421	7,800	900	10,375	21,796	6,000	
60	Dürnten . .	23,433	23,200	—	28,313	51,746	—	
60a	„ Eisenbahngut	25,100	24,500	—	—	25,100	16,500	
61	Fischenthal .	22,427	22,297	130	6,778	29,205	114	
61a	„ Eisenbahngut	19,030	19,030	—	—	19,030	84,517	–
61b	„ Friedhofbaufond	3,724	3,722	—	—	3,724	—	
62	Gossau . .	13,753	11,709	1,734	24,163	37,916	—	
62a	„ Eisenbahngut	29,395	27,786	—	—	29,395	14,000	
63	Grüningen .	6,564	—	5,000	2,372	8,936	—	
63a	„ Eisenbahngut	21,656	21,550	—	—	21,656	14,000	
64	Hinwil . . .	1,543	—	—	57,950	59,493	18,500	
64a	„ Eisenbahngut	98,673	98,673	—	—	98,673	121,500	–
65	Rüti . . .	230,617	20,162	—	56,559	287,176	206,000	
66	Seegräben .	6,772	2,706	—	14,091	20,863	65,756	–
67	Wald . . .	30,115	9,500	9,000	46,400	76,515	1,400	
67a	„ Eisenbahngut	11,700	11,700	—	—	11,700	63,339	–
68	Wetzikon . .	3,230	—	—	77,606	80,836	24,436	
	Hinwil 1901	861,853	602,960	16,764	345,507	1,207,360	863,078	
	1900	750,563	506,332	11,764	310,873	1,061,436	846,541	
69	Dübendorf .	10,815	—	3,500	48,030	58,845	82,700	–
70	Egg	3,446	—	1,100	17,700	21,146	20,851	
71	Fällanden .	25,457	—	25,450	9,065	34,522	600	
72	Greifensee .	9,715	9,715	—	21,015	30,730	262	
73	Maur . . .	11,490	11,217	—	12,331	23,821	9,300	
74	Mönchaltorf .	8,051	4,617	2,000	14,282	22,333	1,300	
75	Schwerzenbach . .	11,133	9,750	300	5,317	16,450	850	
76	Uster . . .	57,549	100	49,377	46,224	103,773	56,150	
77	Volketswil .	7,697	6,113	—	6,782	14,479	—	
78	Wangen . .	4,108	3,000	40	3,454	7,562	—	
	Uster 1901	149,461	44,512	81,767	184,200	333,661	172,013	
	1900	142,324	38,520	81,720	176,370	318,694	164,101	

olitischen Gemeinden 1901.

Stammgut			Deckung des Stammgutes (§ 7, Schlusssatz und § 8 der Verordnung)		Passiven, im Berichtsjahre			
Einnahmen	Ausgaben resp. Abschreibungen	Bestand Ende des Jahres	Ueberschuss	Defizit	neu gemacht	getilgt	Vermehrung	Verminderung
Fr.	Fr.	Fr.	Fr.	Fr	Fr.	Fr.	Fr.	Fr.
30	—	21,970	8,961	—	—	—	—	—
—	—	—	—	—	20,000	5,000	15,000	—
20	—	9,016	—	3,595	6,000	—	6,000	—
—	—	23,398	35	—	—	—	—	—
—	—	—	—	—	4,500	1,000	3,500	—
—	—	14,057	8,256	—	114	—	114	—
—	—	—	—	—	—	1,035	—	1,035
—	—	—	—	—	—	—	—	—
—	—	40	13,713	—	—	—	—	—
—	—	—	—	—	—	3,000	—	3,000
—	—	—	—	—	—	—	—	—
—	—	—	—	—	—	—	—	—
30	—	2,140	—	19,097	12,000	4,000	8,000	—
—	—	—	—	—	19,000	3,000	16,000	—
100	—	18,292	6,325	—	12,100	12,450	—	350
—	—	1,703	—	60,687	—	3,419	—	3,419
30	—	16,452	12,263	—	—	—	—	—
—	—	—	—	—	—	24,709	—	24,709
100	—	1,178	—	22,384	20,836	20,400	436	—
310	—	108,246	49,553	105,763	94,550	78,013	49,050	32,513
310	—	107,936	32,342	99,557	269,974	80,646	220,231	30,903
40	14	1,300	—	73,185	38,700	16,100	22,600	—
30	—	11,605	—	29,010	1,500	3,400	—	1,900
30	—	27,024	—	2,167	600	650	—	50
—	—	11,284	—	1,831	262	1,000	—	738
20	—	384	1,806	—	—	—	—	—
—	—	2,000	4,751	—	—	—	—	—
—	—	10,968	—	685	—	—	—	—
20	—	2,387	—	988	—	12,000	—	12,000
—	130	536	7,161	—	—	—	—	—
—	—	—	—	—	—	—	—	—
140	144	67,488	13,718	107,866	41,062	33,150	22,600	14,688
284	—	67,492	12,009	104,265	13,106	28,404	4,947	20,245

Ordnungsnummer	Politische Gemeinden	Aktiven					Passiven	U s A
		Total realisirbare	Zinstragende Kapitalien	Liegenschaften	Nicht realisirbare Aktiven	Total aller Aktiven		
		Fr.	Fr.	Fr.	Fr.	Fr.	Fr.	
79	Bauma	51,058	48.147	200	18.994	70.052	290.000	
80	Fehraltorf	47,731	14.311	33.000	6.665	54.396	8.400	
80a	„ Wasserversorg.	355	—	—	100.300	100.655	80.100	
81	Hittnau	18.225	10.829	7.100	2.354	20.579	6.000	
82	Illnau	7,161		—	9.045	16.206	23.497	
83	Kyburg	795	—	—	1.227	2,022	—	
84	Lindau	30	—	—	7.632	7,662	2.250	
85	Pfäffikon	20,671	150	20,200	14.288	34.959	33.600	
86	Russikon	3,160	1,350	—	6.213	9,373	6,500	
87	Sternenberg	8,183	7.776	—	2,419	10,602	—	
88	Weisslingen	273	—	—	4.655	4,928	8,960	
89	Wila	15,178	14,950	190	2.564	17,742	74,461	
90	Wildberg	438	—	—	2,838	3,276	1,800	
	Pfäffikon 1901	173,258	97,513	60,690	179,194	352,452	535,568	
	1900	168,991	89,079	60,690	176,933	345,924	555,782	
91	Altikon	139,073	6,573	125,050	7,125	146,198	64.420	
92	Bertschikon	1,734		50	1.817	3,551	2.400	
93	Brütten	239,071	6.236	209,060	48.889	287,960	49,280	
94	Dägerlen	4,159	1,200	1,000	3,560	7,719	1,700	
95	Dättlikon	18,571	2,261	13,870	4,940	23,511	5.000	
96	Dinhard	6,274	3,176	2,180	4,084	10,358	79,100	
97	Elgg	107,728	94,145	13,000	1,284	109,012	5,650	
98	Ellikon	117,765	248	112,100	8,180	125,945	59,573	
99	Elsau	8,705	8,279	100	4,069	12,774	160	
100	Hagenbuch	161	—	—	1,860	2,021	1,350	
101	Hettlingen	65,008	3,484	60,500	2,400	67,408	6,400	
102	Hofstetten	1,626	80	20	612	2,238	3,000	
103	Neftenbach	76,893	76,050	405	3,798	80,691	4,974	
104	Oberwinterthur	7,200	151	750	13,850	21,050	60,220	
105	Pfungen	112,313	1,765	96,300	5,937	118,250	50,900	
106	Rickenbach	92,547	25,772	64,700	63,725	156,272	51,900	
107	Schlatt	572			1,570	2,142	9	
108	Schottikon	115	—	—	481	596	1,300	
109	Seen	61,114	61,070	—	10,325	71,439	186,302	
110	Seuzach	11,376	8,250	1,050	1,463	12,839		
	Töss	411,284	87,739	284,552	65,197	476,481	314,135	
	Urbenthal	43,950	43,526	—	4,544	48,494	194,913	

olitischen Gemeinden 1901.

Stammgut			Deckung des Stammgutes (§ 7, Schlusssatz und § 8 der Verordnung)		Passiven, im Berichtsjahre			
Einnahmen	Ausgaben resp. Abschreibungen	Bestand Ende des Jahres	Ueberschuss	Defizit	neu gemacht	getilgt	Vermehrung	Verminderung
Fr.	Fr.	Fr.	Fr.	Fr.	Fr.	Fr.	Fr.	Fr.
—	—	—	—	—	—	7,000	—	7,000
—	—	31,647	7,684	—	—	1,000	—	1,000
—	—	—	—	—	—	5,100	—	5,100
—	—	1,560	10,665	—	—	58	—	58
—	—	—	—	—	9,149	5,515	3,634	—
—	—	110	685	—	—	—	—	—
—	—	648	—	2,868	2,250	—	2,250	—
40	—	221	—	13,150	—	777	—	777
—	—	100	—	3,440	—	—	—	—
400	—	10,787	—	2,604	—	—	—	—
—	—	—	—	—	3,000	14,710	—	11,710
—	—	—	—	—	4,294	2,797	1,497	—
—	—	40	—	1,402	—	1,950	—	1,950
440	—	45,113	19,034	23,464	18,693	38,907	7,381	27,595
—	—	44,673	15,849	22,126	24,201	21,462	16,304	13,565
78	—	165,483	—	90,830	—	2,000	—	2,000
—	—	40	—	706	—	—	—	—
220	—	202,912	—	13,121	—	28,914	—	28,914
400	—	1,195	1,264	—	—	3,500	—	3,500
—	—	11,786	1,785	—	—	—	—	—
—	80	13,380	—	86,206	—	3,500	—	3,500
200	—	102,938	—	860	650	2,900	—	2,250
—	—	106,661	—	48,469	20,000	1,047	18,953	—
40	—	7,271	1,274	—	160	465	—	305
—	—	100	—	1,289	1,300	700	600	—
—	—	66,314	—	7,706	—	2,600	—	2,600
—	—	292	—	1,666	1,000	1,200	—	200
—	—	77,180	—	5,261	4,984	54	4,930	—
10	—	4,269	—	57,289	—	6,000	—	6,000
—	—	74,085	—	12,672	—	—	—	—
—	—	73,061	—	32,414	—	6,000	—	6,000
—	—	493	70	—	9	—	9	—
—	—	—	—	—	—	500	—	500
—	—	620	—	125,808	5,987	—	5,987	—
—	—	12,760	—	1,384	—	—	—	—
300	—	336,176	—	239,027	1,342	5,961	—	4,619
40	—	586	—	151,549	187	2,037	—	1,850

Ordnungsnummer	Politische Gemeinden	Aktiven					Passiven
		Realisirbare			Nicht realisirbare Aktiven	Total aller Aktiven	
		Total (realisirbare)	Zinstragende Kapitalien	Liegenschaften			
		Fr.	Fr.	Fr.	Fr.	Fr.	Fr.
113	Veltheim	241.283	66,570	158,500	39,350	280,633	143,416
114	Wiesendangen	3.824	302	700	2,741	6,565	—
115	Winterthur[1]	19.623,853	10,303,355	7,106,106	3,595,518	23.219,371	22,539.500
116	Wülflingen	244,109	19,280	205,777	12.600	256,709	167,277
117	Zell	73.444	71.553	980	5,150	78,594	174.420
	Winterth. 1901	21,713,752	10,891,085	8,457,300	3,915,069	25,628,821	24,167,299
	1900	21,629,786	10,803,668	8,572,674	3,491,806	25,121,592	24,132,171
118	Adlikon	1.448	1.067	276	510	1,958	—
119	Andelfingen, Gross-	298,917	21,047	260,700	8,172	307,089	71,800
120	„ Klein-	1,669	1,181	320	1,075	2,744	—
120a	„ Friedhofgut	22,022	2,010	20,000	1,564	23,586	300
121	Benken	208,547	3,558	200,650	46,955	255,502	4,000
122	Berg	5,680	5.673	—	864	6,544	187
123	Buch	75,083	1.533	67.030	6.726	81,809	3,880
124	Dachsen	50,654	14,901	34,885	6,249	56,903	27,000
125	Dorf	76.343	21.029	41,408	6,721	83,064	28,166
126	Feuerthalen	24,433	1,970	21.978	16,399	40,832	21,436
127	Flaach	118,798	20.602	82.600	28,673	147,471	111,323
127a	„ -Volken, Friedhofgut	22	—	—	2,274	2.296	—
128	Flurlingen	155,353	16,244	138.715	13,185	168,538	43,332
129	Henggart	43.623	4.500	20.905	2,827	46,450	46.816
130	Humlikon	62,494	16,805	42,398	6,058	68,552	15,933
131	Laufen-Uhwiesen	192,644	31,849	153,840	29,215	221,859	40,880
131a	„ „ Friedhofvereinig.m. Dachsen-Flurlingen	1,363	752	—	4.237	5.600	1,000
132	Marthalen	317	—	—	250	567	—
133	Ossingen	172,968	20,418	141,350	27,732	200,700	35.200
134	Rheinau	147,705	14.671	124.874	75,030	222.735	7,962
135	Stammheim, Ober-	302,329	21.438	268.125	41,120	343.449	139.410
136	„ Unter-	190.657	49,938	131.255	26.014	216.671	119,440
136a	„ Friedhofgut	3,013	2.250	—	2,880	5.893	2,615
137	Thalheim	1.880	—	200	600	2.480	30.800
138	Trüllikon	624	295	100	2,990	3,614	—

[1] Zentralisiertes Gemeindegut mit Inbegriff der Schulfonds und Separatfonds (vide Tite VI. und VII.) in Aktiven und Passiven.



olitischen Gemeinden 1901.

Stammgut			Deckung des Stammgutes (§ 7, Schlusssatz und § 8 der Verordnung)		Passiven, im Berichtsjahre			
Einnahmen	Ausgaben resp. Abschreibungen	Bestand Ende des Jahres	Ueberschuss	Defizit	neu gemacht	getilgt	Vermehrung	Verminderung
Fr.	Fr.	Fr.	Fr.	Fr.	Fr.	Fr.	Fr.	Fr.
1,460	—	142,705	—	44,838	28,500	14,405	14,095	—
—	—	302	3,522	—	—	—	—	—
174	—	3,453,714	—	6,369,361	127,925	77,125	50,800	—
130	—	195,512	—	118,680	11,182	13,305	—	2,123
60	—	2,217	—	103,193	12,493	8,378	4,115	—
3,112	80	5,052,052	7,915	7,512,329	215,719	180,591	99,489	64,361
10,018	800	5,049,020	9,665	7,559,939	302,592	200,354	167,140	64,902
—	—	653	795	—	—	100	—	100
—	—	219,075	8,042	—	7,000	2,000	5,000	—
—	—	920	749	—	—	—	—	—
—	—	—	—	—	800	805	—	5
—	—	178,360	26,187	—	—	2,500	—	2,500
—	—	6,020	—	527	—	—	—	—
—	—	68,820	2,383	—	500	2,800	—	2,300
—	—	39,700	—	16,046	—	1,500	—	1,500
3,000	—	52,441	—	4,264	—	9,700	—	9,700
—	—	680	2,317	—	6	1,744	—	1,738
—	—	111,140	—	103,665	3,217	1,400	1,817	—
—	—	—	—	—	—	—	—	—
—	—	108,022	3,999	—	100	10,000	—	9,900
—	—	9,280	—	12,473	14,250	1,051	13,199	—
—	—	51,550	—	4,989	—	1,760	—	1,760
—	—	169,815	—	18,051	12,700	6,100	6,600	—
—	—	22	341	—	—	3,000	—	3,000
—	—	100	217	—	—	—	—	—
150	—	166,239	—	28,471	19,350	5,350	14,000	—
—	—	151,242	—	11,499	—	4,000	—	4,000
130	—	216,024	—	53,105	—	28,590	—	28,590
—	—	129,488	—	58,271	—	3,560	—	3,560
—	—	—	—	—	116	—	116	—
—	—	2,015	—	30,935	—	1,000	—	1,000
—	—	226	398	—	—	—	—	—

Politische Gemeinden	Aktiven					Passiven
	Realschulden: Zins tragende Kapitalien	Realschulden: Laufende Rechnungen	Realschulden: Steuerausstände	Fonds und Spezialguthaben	Verwaltungsvermögen	
	Fr.	Fr.	Fr.	Fr.	Fr.	Fr.
	47,100	107,956				
	1,752	9,819				
	500,881	1,869,369				
	500,881	1,830,034				
	11,088	85,952	20,111			
	11,088	69,005	6,473			
			5,331			
		630,368	64,017			
		116,123	15,976			
		63,800	100,723			
		32	1,332			
		136,655	11,919			
			800			
			7,714			
			28,539			
			14,489			
			19,350			
			2,266			
			17,897			
			3,041			
			619			
			361			

tischen Gemeinden 1901.

Stammgut			Deckung des Stammgutes		Passiven, im Berichtsjahre			
in-men	Ausgaben resp. Abschreibungen	Bestand Ende des Jahres	(§ 7, Schlusssatz und § 8 der Verordnung)		neu gemacht	getilgt	Vermehrung	Verminderung
Fr.	Fr.	Fr.	Ueberschuss Fr.	Defizit Fr.	Fr.	Fr.	Fr.	Fr.
—	—	68,020	—	14,603	54.218	280	53,938	—
—	—	5,800	3,647	—	1,300	1,020	280	—
—	—	—	—	—	—	1,100	—	1,100
280	—	1,755,652	49,075	356,899	113,557	89,360	94.950	70,753
349	5.245	1,752,372	50,219	380,891	137,129	87,962	109,746	60,579
—	—	98,878	16,836	—	—	917	—	917
225	—	96,138	—	1,440	827	4,000	—	3,173
—	—	—	—	—	—	—	—	—
220	—	580,692	31,896	—	8,000	9,701	—	1,701
—	—	100,467	7,316	—	—	1,600	—	1,600
—	—	58,467	15,299	—	94,000	2.000	92,000	—
—	—	—	—	—	—	500	—	500
—	—	311,815	57,627	—	—	8,000	—	8,000
—	—	124	52	—	450	342	108	—
75	—	778	2,265	—	—	83	—	83
—	—	104,160	—	3,900	13	6,830	—	6,817
—	—	46,370	1,093	—	—	—	—	—
12	—	84,833	9,160	—	—	—	—	—
20	—	2,714	—	3,611	3,315	5.315	—	2,000
—	—	—	—	—	20,762	10,069	10.693	—
—	—	—	—	—	—	—	—	—
—	—	42,754	5,930	—	—	—	—	—
—	—	90	—	87	—	346	—	346
100	—	276	—	1,256	—	—	—	—
359	—	283,548	47,757	—	—	3,000	—	3,000
80	—	50,968	—	7,287	—	500	—	500
—	—	103,322	11,948	—	500	2,500	—	2,000
—	—	5,050	153	—	21	—	21	—
—	—	32,250	—	123	—	—	—	—
—	—	—	—	—	—	5,500	—	5,500
—	—	43,461	—	26,695	25,845	40	25,805	—
48	—	89,720	—	77,124	120,000	21,000	99,000	—
—	—	—	—	—	98	—	98	—
139	—	2,136,875	207,332	121,523	273,831	82,243	227,725	36,137
109	26,811	2,128,436	200,620	30,094	82,855	75,307	65,625	58,077

Ordnungsnummer	Politische Gemeinden	Aktiven					Passiven	U sc Ak (– P
		Realisirbare			Nicht realisirbare Aktiven	Total aller Aktiven		
		Total (realisirbare)	Zinstragende Kapitalien	Liegenschaften				
		Fr.	Fr.	Fr.	Fr.	Fr.	Fr.	
165	Affoltern . .	16,112	8,111	—	70,981	87,093	60,000	
166	Bachs . . .	165,366	19,850	133,150	3,662	169,028	89,000	
167	Boppelsen .	71,798	7,305	60,750	2,031	73,829	20,847	
168	Buchs . . .	317,714	1,161	304,950	2,430	320,144	221,950	
169	Dällikon . .	137,967	3,511	125,646	4,750	142,717	65,800	
170	Dänikon . .	49,342	1,790	44,300	5,354	54,696	17,600	
171	Dielsdorf . .	167,563	28,791	130,200	14,184	181,747	71,613	1
172	Hüttikon . .	939	400	125	4,970	5,909	300	
173	Neerach . .	980	627	—	920	1,900	83	
174	Niederglatt .	54,660	13,263	37,608	4,985	59,645	21,800	
175	Niederhasli .	3,149	1,700	—	926	4,075	9,730	—
176	Niederweningen . .	293,569	62,568	219,899	2,976	296,545	113,610	1
177	Oberglatt . .	4,807	1,000	—	3,995	8,802	14,100	—
178	Oberweningen . .	115,646	20,236	90,200	1,940	117,586	23,950	
179	Otelfingen .	255,973	1,875	234,250	10,517	266,490	104,355	1
180	Raat . . .	319	—	—	54	373	146	
181	Regensberg .	137,772	17,540	106,590	7,961	145,733	96,400	
182	Regensdorf .	1,457	384	—	1,330	2,787	19,400	—
183	Rümlang . .	137,771	4,600	127,000	20,628	158,399	73,800	
184	Schleinikon .	168,779	32,287	131,100	40,567	209,346	85,440	1
185	Schöfflisdorf .	123,865	23,690	97,400	1,484	125,349	23,800	1
186	Stadel . . .	80,565	9,588	64,050	46,400	126,965	22,200	1
187	Steinmaur .	3,907	—	—	2,725	6,632	3,000	
188	Weiach . .	232,393	26,611	198,405	10,390	242,783	15,000	2
189	Windlach . .	22,947	106	21,550	3,323	26,270	13,050	
	Dielsdorf 1901	2,565,360	286,994	2,127,173	269,483	2,834,843	1,186,974	1,6
	1900	2,545,444	281,562	2,122,325	266,813	2,812,257	1,199,739	1,6



itischen Gemeinden 1901.

Stammgut			Deckung des Stammgutes (§ 7, Schlusssatz und § 8 der Verordnung)		Passiven, im Berichtsjahre			
in-men	Ausgaben resp. Abschreibungen	Bestand Ende des Jahres	Ueberschuss	Defizit	neu gemacht	getilgt	Vermehrung	Verminderung
Fr.	Fr.	Fr.	Fr.	Fr.	Fr.	Fr.	Fr.	Fr.
140	—	6,636	—	50,524	—	3,000	—	3,000
—	—	72,563	3,803	—	1,000	—	1,000	—
—	—	49,795	1,156	—	—	—	—	—
—	—	130,170	—	34,406	—	1,100	—	1,100
—	—	87,700	—	15,533	—	—	—	—
—	—	29,000	2,742	—	—	850	—	850
—	—	90,197	5,753	—	—	—	—	—
—	—	815	—	176	—	100	—	100
—	—	785	112	—	83	—	83	—
—	—	30,973	1,887	—	—	—	—	—
—	—	1,780	—	8,361	4,620	6,670	—	2,050
—	—	183,312	—	3,353	9,034	4,174	4,860	—
—	—	1.100	—	10,393	—	—	—	—
—	—	86,880	4,816	—	500	300	200	—
—	—	131,686	19,932	—	—	7,000	—	7,000
—	—	40	133	—	146	107	39	—
2	—	45,270	—	3,898	—	1,400	—	1,400
14	—	384	—	18,327	—	1,500	—	1,500
—	—	81,768	—	17,797	2.000	570	1,430	—
—	—	121,790	—	38,451	—	2,495	—	2,495
—	—	83.070	16,995	—	900	200	700	—
—	—	39,180	19,185	—	—	—	—	—
—	—	419	488	—	—	882	—	882
—	—	164,018	53.375	—	—	—	—	—
—	—	17.701	—	7,804	—	700	—	700
456	—	1,457,032	130,377	209.023	18,283	31,048	8,312	21,077
087	7,242	1,456,576	110,585	221,456	43,271	62.140	21,467	40,336

3. Steuernachzahlungen für das politische Gemeindegut 1901.

(§ 147 des Gemeinde-Gesetzes.)

Politische Gemeinden	Fälle	Betrag Fr.
Zürich	112	350,040
Albisrieden	2	863
Altstetten	2	5,292
Dietikon	1	771
Höngg	3	1,084
Oerlikon	2	2,463
Zollikon	2	660
Bezirk Zürich 1901	124	361,173
1900	116	345,360
Affoltern	2	369
Hausen	3	533
Hedingen	2	744
Knonau	2	103
Mettmenstetten	1	99
Bezirk Affoltern 1901	10	1,848
1900	12	1,584
Horgen	4	1,003
Kilchberg	2	162
Oberrieden	2	539
Richterswil	5	3,255
Rüschlikon	2	166
Thalwil	10	8,782
Wädenswil	7	1,433
Bezirk Horgen 1901	32	15,340
1900	31	10,754
Erlenbach	1	46
Herrliberg	2	2,465
Hombrechtikon	2	934
Küsnacht	4	2,073
Männedorf	3	1,458
Meilen	6	1,422
Oetwil	1	80
Stäfa	7	2,445
Uetikon	1	7,210
Bezirk Meilen 1901	27	18,133
1900	27	17,332

Politische Gemeinden	Fälle	Bet F
Bäretswil	2	
„ Eisenbahngut		
Bubikon	2	
Dürnten	3	
„ Eisenbahngut		
Fischenthal	2	5,
Grüningen	3	
„ Eisenbahngut		
Rüti	3	1,
Wald	4	
„ Eisenbahngut		
Wetzikon	1	
Bezirk Hinwil 1901	20	9,
1900	20	7,
Egg	3	
Fällanden	1	
Maur	6	
Uster	7	2,
Volketswil	1	1,
Bezirk Uster 1901	18	6,
1900	8	4,
Bauma	3	1,
Hittnau	1	
Illnau	1	3,
Lindau	2	
Pfäffikon	6	
Russikon	1	
Weisslingen	2	
Wila	1	
Bezirk Pfäffikon 1901	17	8,
1900	8	1,
Elgg	2	
Oberwinterthur	1	
Pfungen	1	
Schlatt	1	
Seuzach	1	
Töss	1	
Wiesendangen	1	

Steuernachzahlungen für das politische Gemeindegut 1901.

(§ 147 des Gemeinde-Gesetzes.)

litische Gemeinden	Fälle	Betrag Fr.
terthur	18	50,009
flingen	2	121
. . . . .	1	50
irk Winterthur 1901	29	50,908
1900	33	32,069
elfingen, Gross- .	2	145
„ Klein- .	1	23
„ Friedhofgut	—	70
erthalen	2	45
ggart	2	196
mmheim, Unter- .	2	96
lheim	1	144
ken	1	172
rk Andelfingen 1901	11	891
1900	8	2,974
ten	3	250
Eisenbahngut .		620
ensdorf	1	380
lisellen	1	562
„ Wasservers.		150
Bezirk Bülach 1901	5	1,962
1900	4	746
erhasli	1	230
ensdorf	1	143
ezirk Dielsdorf 1901	2	373
1900	1	20

Rekapitulation.

Bezirke.	Fälle	Betrag Fr.
Zürich	124	361,173
Affoltern	10	1,848
Horgen	32	15,340
Meilen	27	18,133
Hinwil	20	9,790
Uster	18	6,203
Pfäffikon	17	8,114
Winterthur	29	50,908
Andelfingen	11	891
Bülach	5	1,962
Dielsdorf	2	373
Kanton 1901	**295**	**474,735**
1900	268	424,378

4. Legate und Geschenke der politischen Gemeinden 1901.

Hirzel	Fr. 1,000. —
Küsnacht	„ 400. —
Total 1901	Fr. **1,400.** —
1900	„ 5,400. —

A. II. Finanze

[illegible] der Zivil-Gemeinden 1901.

[illegible]	[illegible]	Korrent-Ausgaben			Ueberschus[illegible] der	
		Total	Zinse von Passiven	[illegible]	[illegible]	[illegible]
	Fr	Fr	Fr.	Fr	Fr	Fr
	[illegible]7.204	22.965	2.334	18.976	34.683	—
	2.[illegible]7	2.437	940	28	152	
	7.[illegible]05	11.144	4.450	3.444		2.[illegible]
[illegible]	[illegible]750	2.913	840	[illegible]		[illegible]
	202	2.196	1.036	397	52	—
[illegible]		419		113	379	—
	58.168	42.074	9.600	22.958	35.2[illegible]6	2.7[illegible]
	45.229	39.973	9.216	22.501	22.052	2[illegible]
[illegible]	274	143		35	364	—
[illegible]	[illegible]2	23			68	[illegible]
[illegible]		37	10	[illegible]	64	[illegible]
[illegible]		20			46	[illegible]
[illegible]		131		9		77
[illegible]	[illegible]	[illegible]		18		5[illegible]
[illegible]	[illegible]	[illegible]			369	[illegible]
		[illegible]		52		41
[illegible]		1[illegible]			20	[illegible]
		[illegible]2	35	10	52[illegible]	
[illegible]	[illegible]	[illegible]		1	3	
		[illegible]	10		161	[illegible]
[illegible]		[illegible]			5	
[illegible]		[illegible]		177		5[illegible]
[illegible]		[illegible]			128	
[illegible]	[illegible]	[illegible]	[illegible]	[illegible]	1.757	22
[illegible]	[illegible]	[illegible]	[illegible]	7[illegible]	1.145	50

Gemeinden.

Aktiven, Passiven und Stammgut der Zivil-Gemeinden 1901.

Aktiven					Passiven	Ueberschuss der Aktiven (— *Passiven*)	Stammgut		Deckung des Stammgutes (realisirbar) — Ueberschuss (— *Defizit*)
Realisirbare			Nicht realisirbare Aktiven	Total aller Aktiven			Einnahmen	Bestand Ende des Jahres	
tal lisir- re)	Zinstragende Kapitalien	Liegenschaften							
r.	Fr.	Fr.	Fr.	Fr.	Fr.	Fr.	Fr.	Fr.	Fr.
5,565	377,469	894,682	—	1,275,565	20,151	1,255,414	42,876	1,055,302	200,112
,426	—	85,950	—	95,426	24,229	71,197	50	77,045	*—5,848*
,220	50,689	270,800	50	325,270	111,259	214,011	—	216,637	*—2,676*
,083	11,276	29,575	—	41,083	21,000	20,083	—	—	—
,020	50,957	710	580	52,600	25,136	27,464	—	26,180	704
,423	6,248	300	222	14,645	7,300	7,345	—	6,189	934
3,737	496,639	1,282,017	852	1,804,589	209,075	1,595,514	42,926	1,381,353	193,226
6,643	382,186	1,331,823	852	1,767,495	247,916	1,519,579	4,282	1,338,427	159,521
,052	6,525	2,950	1,155	11,207	—	11,207	—	8,296	1,756
,067	1,825	200	665	2,732	—	2,732	—	1,487	580
595	450	—	1,232	1.827	290	1,537	—	460	*—155*
850	1,733	—	499	2,349	—	2,349	—	1,733	117
,256	1,218	—	225	1,481	—	1,481	—	1,215	41
,612	3,348	4,700	1,113	9,725	—	9,725	—	8,208	404
,122	431	1,650	5,182	7,304	—	7,304	—	1,460	662
330	—	300	2,294	2,624	—	2,624	—	300	30
957	914	—	1,650	2,607	—	2,607	—	659	298
405	3	200	3,642	4,047	390	3,657	—	325	*—310*
,485	1,482	—	603	2,088	—	2,088	—	1,626	*—141*
34	—	—	3,178	3,212	—	3,212	—	587	*—553*
506	477	—	37	543	—	543	—	489	17
,626	1,626	—	—	1,626	75	1,551	—	1,604	*— 53*
878	714	—	143	1,021	—	1,021	—	864	14
,775	20,746	10,000	21,618	54,393	755	53,638	—	29,313	2,707
,740	20,249	10,000	21,618	53,358	1,250	52,108	51	29,693	797

Einnahmen und Ausgaben der Zivil-Gemeinden 1901.

Ordnungsnummer	Zivil-Gemeinden	Korrent-Einnahmen				Korrent-Ausgaben			Ueberschuss der	
		Total	Steuern (inkl. Nachzahlungen)	Zinse von Kapitalien	Ertrag der Liegenschaften	Total	Zinse von Passiven	Erstellung u. Unterh. von Strassen u. Liegenschaften	Einnahmen	Ausgaben
		Fr.	Fr.	Fr.	Fr.	Fr.	Fr.	Fr.	Fr.	Fr.
22	Horgen . .	3,362	2,661	701	—	3,528	56	700	—	166
23	Arn . . .	109	—	109	—	5	—	—	104	—
24	Horgerberg .	140	—	39	101	104	—	2	36	—
25	Richterswil-Langenegg, Nutzungsgut .	25,487	—	19	25,393	22,800	—	5,724	2,687	—
	Horgen 1901	29,098	2,661	868	25,494	26,437	56	6,426	2,827	166
	1900	23,792	2,445	1,156	20,172	25,985	10	6,978	187	2,380
26	Uerikon . .	2,140	2,127	13	—	7,149	1,025	—	—	5,009
	Meilen 1901	2,140	2,127	13	—	7,149	1,025	—	—	5,009
	1900	1,698	1,698	—	—	17,776	753	—	—	16,078
27	Bäretswil . .	947	630	315	—	980	—	—	—	33
28	Dürnten, Unter-	13,474	2,266	—	—	1,810	1,067	—	11,664	—
29	Tann . . .	822	821	—	—	895	—	—	—	73
30	Grüningen .	320	63	207	—	147	—	11	173	—
30a	„ Spritzengut	1,473	473	48	—	1,238	19	—	235	—
31	Binzikon, „	—	—	—	—	76	—	—	—	76
32	Itzikon, „	60	—	—	—	63	—	—	—	3
33	Hinwil . . .	5,798	5,798	—	—	8,620	2,828	—	—	2,822
34	Wernetshausen . .	119	—	119	—	310	—	5	—	191
35	Wetzikon, Ober-	2,924	2,170	99	—	2,537	247	—	387	—
36	„ Unter-	203	—	170	—	278	—	—	—	75
37	Ettenhausen .	500	405	—	—	276	27	—	224	—
38	Kempten . .	48	—	48	—	126	—	—	—	78
38a	„ Spritzengut	8	—	8	—	183	—	—	—	175
39	Robank . .	352	—	100	252	352	—	1	—	—
40	Robenhausen	473	454	19	—	216	141	1	257	—
	Hinwil 1901	27,521	13,080	1,133	252	18,107	4,329	18	12,940	3,520
	1900	20,506	13,741	1,083	926	36,044	3,875	702	4,644	20,183

Aktiven, Passiven und Stammgut der Zivil-Gemeinden 1901.

Aktiven					Passiven	Ueberschuss der Aktiven (— *Passiven*)	Stammgut		Deckung des Stammgutes (realisirbar) — Ueberschuss (*—Defizit*)
Realisirbare			Nicht realisirbare Aktiven	Total aller Aktiven			Einnahmen	Bestand Ende des Jahres	
Total realisirbare)	Zinstragende Kapitalien	Liegenschaften							
Fr.	Fr.	Fr.	Fr.	Fr.	Fr.	Fr.	Fr.	Fr.	Fr.
8,187	17,819	—	7,638	25,825	2,960	22,865	—	16,590	*— 1,363*
2,916	2,910	—	—	2,916	—	2,916	—	1,538	1,378
3,808	919	2,700	52	3,860	—	3,860	—	1,563	2,245
3,751	10,805	132,651	182	143,933	—	143,933	3,045	138,522	5,229
8,662	32,453	135,351	7,872	176,534	2,960	173,574	3,045	158,213	7,489
5,755	25,169	134,400	7,872	173,627	2,960	170,667	3,020	155,168	7,627
271	—	—	—	271	31,000	*—30,729*	—	—	—
271	—	—	—	271	31,000	*—30,729*	—	—	—
81	—	—	—	81	25,800	*—25,719*	—	—	—
7,899	7,695	—	1,159	9,058	—	9,058	—	8,000	*— 101*
7,417	46,500	—	—	47,417	24,000	23,417	—	—	—
13	—	—	1,534	1,547	10	1,537	—	—	—
5,646	5,398	150	40	5,686	—	5,686	—	5,049	597
1,204	1,200	—	2,497	3,701	40	3,661	—	1,200	*— 36*
37	—	—	3,513	3,550	—	3,550	—	—	—
52	—	—	2,483	2,535	—	2,535	—	—	—
9,240	69,000	—	6,075	75,315	69,148	6,167	—	20	72
2,940	2,909	—	6,537	9,477	50	9,427	10	2,975	*— 85*
2,959	2,563	—	10,904	13,863	—	13,863	160	2,562	397
4,336	4,294	—	11,705	16,041	—	16,041	—	3,990	346
101	—	—	2,760	2,861	300	2,561	—	1,000	*— 1,199*
1,737	1,137	600	26	1,763	7	1,756	10	1,632	98
127	127	—	12,393	12,520	6	12,514	—	—	—
5,755	2,489	3,033	3,308	9,063	—	9,063	—	4,816	939
530	500	—	4,020	4,550	2,689	1,861	—	390	*—2,549*
9,993	143,812	3,783	68,954	218,947	96,250	122,697	180	31,634	*—1,521*
8,857	92,687	3,783	68,836	167,693	98,702	68,991	—	31,454	*—3,592*

Einnahmen und Ausgaben der Zivil-Gemeinden 1901.

Ordnungsnummer	Zivil-Gemeinden	Korrent-Einnahmen				Korrent-Ausgaben			Ueberschuss der	
		Total	Steuern (inkl. Nachzahlungen)	Zinse von Kapitalien	Ertrag der Liegenschaften	Total	Zinse von Passiven	Erstellung u. Unterh. von Strassen u. Liegenschaften	Einnahmen	Ausgaben
		Fr.	Fr.	Fr.	Fr.	Fr.	Fr.	Fr.	Fr.	Fr.
22	Horgen . .	3,362	2,661	701	—	3,528	56	700	—	166
23	Arn . . .	109	—	109	—	5	—	—	104	—
24	Horgerberg .	140	—	39	101	104	—	2	36	—
25	Richterswil-Langenegg. Nutzungsgut .	25,487	—	19	25,393	22,800	—	5,724	2,687	—
	Horgen 1901	29,098	2,661	868	25,494	26,437	56	6,426	2,827	166
	1900	23,792	2,445	1,156	20,172	25,985	10	6,978	187	2,380
26	Uerikon . .	2,140	2,127	13	—	7,149	1,025	—	—	5,009
	Meilen 1901	2,140	2,127	13	—	7,149	1,025	—	—	5,009
	1900	1,698	1,698	—	—	17,776	753	—	—	16,078
27	Bäretswil . .	947	630	315	—	980	—	—	—	33
28	Dürnten, Unter-	13,474	2,266	—	—	1,810	1,067	—	11,664	—
29	Tann . . .	822	821	—	—	895	—	—	—	73
30	Grüningen .	320	63	207	—	147	—	11	173	—
30a	„ Spitzengut	1,473	473	48	—	1,238	19	—	235	—
31	Hinzikon, „	—	—	—	—	76	—	—	—	76
32	Itzikon, „	60	—	—	—	63	—	—	—	3
33	Hinwil . . .	5,798	5,798	—	—	8,620	2,828	—	—	2,822
34	Wernetshausen . .	119	—	119	—	310	—	5	—	191
35	Wetzikon, Ober-	2,924	2,170	99	—	2,537	247	—	387	—
36	„ Unter-	203	—	170	—	278	—	—	—	75
37	Ettenhausen .	500	405	—	—	276	27	—	224	—
38	Kempten . .	48	—	48	—	126	—	—	—	78
38a	„ Jaunzeugut	8	—	8	—	183	—	—	—	175
39	Bubikon . .	352	—	100	252	352	—	1	—	—
40	Dürnhausen .	473	454	19	—	216	141	1	257	—
	Hinwil 1901	27,521	13,080	1,133	252	18,107	4,329	18	12,940	3,526
	1900	20,506	13,741	1,083	926	36,044	3,875	702	4,644	20,182

Aktiven, Passiven und Stammgut der Zivil-Gemeinden 1901.

Aktiven					Passiven	Ueberschuss der Aktiven (— Passiven)	Stammgut		Deckung des Stammgutes (realisirbar) Ueberschuss (— Defizit)
Realisirbare			Nicht realisirbare Aktiven	Total aller Aktiven			Einnahmen	Bestand Ende des Jahres	
Total (Realisirbare)	Zinstragende Kapitalien	Liegenschaften							
Fr.	Fr.	Fr.	Fr.	Fr.	Fr.	Fr.	Fr.	Fr.	Fr.
31,476	30,400	420	--	31,476	—	31,476	160	30,440	1,036
1,786	1,781	—	185	1,971	—	1,971	—	2,024	— 238
825	400	373	—	825	—	825	—	773	52
1,932	1,000	350	239	2,171	--	2,171	—	3,235	— 1,303
2,825	261	1,900	538	3,363	3,000	363	--	494	— 669
2,574	2,560	—	40	2,614	--	2,614	--	2,302	272
110	110	—	—	110	—	110	—	233	— 123
1,432	1,403	—	40	1,472	--	1,472	--	1,100	332
4,703	250	3,500	13,936	18,639	5,500	13,139	20	5,345	— 6,142
2,148	1,625	—	1,572	3,720	1,000	2,720	516	1,782	— 634
1,090	1,015	75	2,523	3,613	90	3,523	—	1,057	— 57
3,861	2,892	961	3,298	7,159	—	7,159	—	4,157	— 296
2,248	2,112	—	1,510	3,788	1,600	2,188	—	2,216	— 1,568
13,207	11,941	631	40	13,247	—	13,247	45	13,290	7
194	—	—	—	194	7,650	— 7,456	—	—	—
2,158	2,096	—	305	2,463	—	2,463	—	1,135	1,023
35	—	—	117	152	--	152	—	54	— 19
597	588	—	--	597	--	597	—	185	412
33,696	32,063	—	13,754	47,450	—	47,450	—	29,870	3,826
18,500	18,500	—	—	18,500	--	18,500	—	--	--
3,828	2,516	—	9,105	12,933	—	12,933	—	2,040	1,788
4,856	2,575	1,050	10,500	15,356	34	15,322	—	3,685	1,137
1,700	1,500	200	1,900	3,600	68	3,532	—	1,510	122
168,895	—	162,440	28,010	196,905	10,482	186,423	300	162,712	— 4,299
2,412	1,911	456	1,136	3,548	—	3,548	—	2,626	— 214
2,739	2,000	733	462	3,201	51	3,150	—	2,000	688
443	244	—	143	586	—	586	—	353	90
27,490	7,634	16,650	5,213	32,703	2,500	30,203	—	24,629	361
5,550	5,500	—	316	5,866	182	5,681	—	5,780	— 412
1,463	1,400	—	305	1,768	—	1,768	—	1,400	63
13,348	10,866	2,000	4,516	17,864	--	17,864	30	13,104	244
223	—	—	1,770	1,993	10,410	— 8,417	—	—	—
15,425	15,065	235	7,778	23,203	--	23,203	—	12,712	2,713
270	—	150	70	340	—	340	--	150	120
116	100	—	641	757	--	757	--	100	16
8,965	8,059	200	6,386	15,351	--	15,351	—	8,210	755
8,449	7,331	50	4,366	12,815	11,332	1,483	—	5,709	- 8,592
391,569	177,688	192,374	120,744	512,313	53,899	458,414	1,071	346,322	— 9,509
386,754	177,042	193,140	119,191	505,945	56,568	449,377	463	345,091	— 16,381

Einnahmen und Ausgaben der Zivil-Gemeinden 1901.

Ordnungsnummer	Zivil-Gemeinden	Korrent-Einnahmen				Korrent-Ausgaben			Ueberschuss der	
		Total	Steuern (inkl. Nachzahlungen)	Zinse von Kapitalien	Ertrag der Liegenschaften	Total	Zinse von Passiven	Erstellung u. Unterh. von Strassen u. Liegenschaften	Einnahmen	Ausgaben
		Fr.	Fr.	Fr.	Fr.	Fr.	Fr.	Fr.	Fr.	Fr.
41	Dübendorf	1,227	—	1,198	5	974	—	—	253	—
42	Berg	185	115	70	—	137	—	—	48	—
43	Ofenn	46	—	15	31	24	—	—	22	—
44	Hermikon	763	664	38	60	152	—	40	611	
45	Egg	711	602	9	—	432	148	186	279	—
46	Bad	102	—	93	—	228	—	180	—	126
47	Esslingen	4	—	4	—	2	—	—	2	—
48	Lieburg	56	—	53	—	25	—	—	31	—
49	Maur	1,318	528	10	444	1,406	220	104	—	88
50	Aesch	806	557	62	—	1,201	12	10	—	395
51	Binz	448	257	40	1	422	—	—	26	—
52	Ebmatingen	114	—	106	5	93	—	—	21	—
53	Uessikon	934	845	82	—	442	92	—	492	—
54	Mönchaltorf	2,374	—	467	50	2,366	—	—	8	—
54a	„ Wasserversorgung	1,348	—	—	—	2,932	233	—	—	1,584
55	Brand	79	—	79	—	46	—	—	33	—
56	Heussberg	—	—	—	—	9	—	—	—	9
57	Lindhof-Wühre	21	—	21	—	6	—	—	15	—
58	Uster, Kirch-	18,651	12,210	1,247	62	19,156	—	11,835	—	505
58a	„ „ Eisenbahngut	760	—	760	—	760	—	—	—	—
59	„ Nieder-	4,613	4,094	153	70	3,747	23	148	866	—
60	„ Ober-	4,264	4,001	95	72	3,865	11	698	399	—
61	Freudwil	147	—	52	5	260	—	—	—	113
62	Nänikon	8,011	—	15	7,612	10,587	392	3,034	—	2,576
63	Nossikon	143	—	74	29	197	—	63	—	54
64	Riedikon	400	255	77	—	450	—	1	—	50
65	Sulzbach	453	317	9	—	324	—	—	129	—
66	Wermatswil	1,453	—	473	808	1,541	209	158	—	88
67	Werrikon	344	—	228	—	294	7	—	50	—
68	Winikon	103	45	53	—	63	—	—	40	—
69	Volketswil	2,050	1,638	403	9	533	—	3	1,517	—
70	Gutenswil	1,896	1,720	—	—	759	456	—	1,137	—
71	Hegnau	5,649	4,347	451	26	1,927	—	—	3,722	—
72	Kindhausen	99	94	—	5	43	—	—	56	—
73	Zimikon	6	—	4	—	5	—	—	1	—
74	Wangen	979	622	308	10	655	—	6	324	—
75	Brüttisellen	2,761	1,975	306	3	1,451	520	—	1,310	—
	Uster 1901	63,318	34,886	7,055	9,307	57,514	2,323	16,466	11,392	5,588
	1900	58,790	33,819	6,939	9,030	68,788	1,800	15,623	9,222	19,299

Aktiven, Passiven und Stammgut der Zivil-Gemeinden 1901.

Aktiven					Passiven	Ueberschuss der Aktiven (— Passiven	Stammgut		Deckung des Stammgutes (realisirbar) — Ueberschuss (— Defizit)
Realisirbare			Nicht realisirbare Aktiven	Total aller Aktiven			Einnahmen	Bestand Ende des Jahres	
Total (Realisirbare)	Zinstragende Kapitalien	Liegenschaften							
Fr.	Fr.	Fr.	Fr.	Fr.	Fr.	Fr.	Fr.	Fr.	Fr.
31,476	30,400	420	—	31,476	—	31,476	160	30,440	1,036
1,786	1,781	—	185	1,971	—	1,971	—	2,024	— 238
825	400	373	—	825	—	825	—	773	52
1,932	1,000	350	239	2,171	—	2,171	—	3,235	— 1,303
2,825	261	1,900	538	3,363	3,000	363	—	494	— 669
2,574	2,560	—	40	2,614	—	2,614	—	2,302	272
110	110	—	—	110	—	110	—	233	— 123
1,432	1,403	—	40	1,472	—	1,472	—	1,100	332
4,703	250	3,500	13,936	18,639	5,500	13,139	20	5,345	— 6,142
2,148	1,625	—	1,572	3,720	1,000	2,720	516	1,782	— 634
1,090	1,015	75	2,523	3,613	90	3,523	—	1,057	— 57
3,861	2,882	961	3,298	7,159	—	7,159	—	4,157	— 296
2,248	2,112	—	1,540	3,788	1,600	2,188	—	2,216	— 1,568
13,207	11,941	631	40	13,247	—	13,247	45	13,200	7
194	—	—	—	194	7,650	— 7,456	—	—	—
2,158	2,096	—	305	2,463	—	2,463	—	1,135	1,023
35	—	—	117	152	—	152	—	54	— 19
597	588	—	—	597	—	597	—	185	412
33,696	32,063	—	13,754	47,450	—	47,450	—	29,870	3,826
18,500	18,500	—	—	18,500	—	18,500	—	—	—
3,828	2,516	—	9,105	12,933	—	12,933	—	2,040	1,788
4,856	2,575	1,050	10,500	15,356	34	15,322	—	3,685	1,137
1,700	1,500	200	1,900	3,600	68	3,532	—	1,510	122
168,895	—	162,440	28,010	196,905	10,482	186,423	300	162,712	— 4,299
2,412	1,911	456	1,136	3,548	—	3,548	—	2,626	— 214
2,739	2,000	733	462	3,201	51	3,150	—	2,000	688
443	244	—	143	586	—	586	—	353	90
27,490	7,634	16,650	5,213	32,703	2,500	30,203	—	24,629	361
5,550	5,500	—	316	5,866	182	5,684	—	5,780	— 412
1,463	1,400	—	305	1,768	—	1,768	—	1,400	63
13,348	10,866	2,000	4,516	17,864	—	17,864	30	13,104	244
223	—	—	1,770	1,993	10,410	— 8,417	—	—	—
15,425	15,065	235	7,778	23,203	—	23,203	—	12,712	2,713
270	—	150	70	340	—	340	—	150	120
116	100	—	641	757	—	757	—	100	16
8,965	8,059	200	6,386	15,351	—	15,351	—	8,210	755
8,449	7,331	50	4,366	12,815	11,332	1,483	—	5,709	— 8,592
391,569	177,688	192,374	120,744	512,313	53,899	458,414	1,071	346,322	— 9,509
386,754	177,042	193,140	119,191	505,945	56,568	449,377	463	345,091	— 16,381

Einnahmen und Ausgaben der Zivil-Gemeinden 1901.

Ordnungsnummer	Zivil-Gemeinden	Korrent-Einnahmen				Korrent-Ausgaben			Ueberschuss der	
		Total	Steuern (inkl. Nachzahlungen)	Zinse von Kapitalien	Ertrag der Liegenschaften	Total	Zinse von Passiven	Erstellung u. Unterh. von Strassen u. Liegenschaften	Einnahmen	Ausgaben
		Fr.	Fr.	Fr.	Fr.	Fr.	Fr.	Fr.	Fr.	Fr.
76	Bauma . .	9,718	4,528	82	12	9,169	1,984	495	549	—
77	Hittnau, Ober- .	263	—	144	119	469	—	19	—	206
78	„ Unter- .	4,873	358	22	137	5,205	—	2,574	—	332
79	Dürstelen . .	319	125	129	1	265	—	—	54	—
80	Hasel . . .	230	178	30	22	94	—	—	136	—
81	Isikon . . .	38	—	33	4	72	—	—	—	34
81a	„ Wasserversorgung	2,786	1,816	10	—	382	344	—	2,404	—
82	Illnau, Ober-	2,332	862	403	3	1,601	920	183	731	—
83	„ Unter-	1,155	653	502	—	1,058	12	—	97	—
84	Bisikon . .	664	257	392	—	690	—	—	—	26
85	Effretikon .	552	277	72	—	782	2	—	—	230
86	Oberhofgemeinde .	240	210	23	—	156	—	15	84	—
87	Ottikon . .	1,648	1,302	300	23	910	68	23	738	—
88	Rikon . . .	697	16	427	94	940	1	3	—	243
89	Kyburg . .	488	—	187	—	453	—	—	35	—
89a	„ Eitenhausen, Wasserversorgung	1,438	1,408	—	—	590	447	—	848	—
89b	„ Bürgergut	1,160	—	103	997	824	—	255	276	—
90	Lindau . .	277	—	249	27	271	16	8	6	—
91	Grafstall . .	392	—	392	—	524	—	6	—	132
92	Tagelswangen	1,102	—	478	6	586	194	—	516	—
93	Winterberg .	3,105	1,055	542	-	1,642	1,439	1	1,463	—
94	Pfäffikon . .	9,156	8,122	42	534	5,844	435	200	3,312	—
95	Auslikon . .	266	—	28	131	233	—	1	33	—
96	Balm, Ober- .	4	—	4	—	6	—	—	—	2
97	„ Unter- .	58	—	58	—	48	—	1	10	—
98	Faichrüti . .	12	—	12	—	6	—	—	6	—
99	Hermatswil .	349	261	33	35	740	—	—	—	391
100	Irgenhausen .	1,491	432	204	851	1,131	212	42	360	—
101	Oberwil . .	23	—	23	—	43	—	—	—	20
102	Sulzberg . .	26	—	4	—	30	—	—	—	4
103	Wallikon . .	9	—	—	6	59	—	—	—	50
104	Russikon . .	411	2	—	248	417	—	58	—	6
105	Gündisau . .	507	253	21[illegible]	-	474	—	—	33	—
106	Ludetswil . .	3	—	—	—	12	—	—	—	9
107	Madetswil .	74[illegible]		12[illegible]	50[illegible]	2,7[illegible]4	2	252	—	2,054
108	[illegible] . .	5[illegible]2	5[illegible]2	—	—	2[illegible]	111	—	362	—
109	[illegible] . .	183	1[illegible]	-	—	111	5	—	75	—
110	[illegible]	7[illegible]	-	[illegible]	—	144	—	—	—	74
111	[illegible] .	[illegible]	[illegible]	2[illegible]	—	7[illegible]	—	—	149	—
111a	[illegible]	5,[illegible]52	1,[illegible]	—	—	1,778	1,573	—	3,274	—

Aktiven, Passiven und Stammgut der Zivil-Gemeinden 1901.

Aktiven					Passiven	Ueberschuss der Aktiven (— *Passiven*)	Stammgut		Deckung des Stammgutes (realisirbar) — Ueberschuss (— *Defizit*)
Realisirbare			Nicht realisirbare Aktiven	Total aller Aktiven			Einnahmen	Bestand Ende des Jahres	
Total (Realisirbare)	Zinstragende Kapitalien	Ertrag der Liegenschaften							
Fr.	Fr.	Fr.	Fr.	Fr.	Fr.	Fr.	Fr.	Fr.	Fr.
2,770	1,637	700	39,638	42.408	49.249	— *6.841*	—	1.960	—*48,439*
6.026	3.526	2.500	3,346	9.372	33	9.339	—	5.000	993
2.235	1,579	462	4,528	6,763	1.500	5.263	—	757	— *22*
3.521	3,485	15	2,321	5,842	—	5,842	—	3,835	— *314*
1.274	910	315	1,513	2.787	—	2.787	—	1.219	55
882	836	46	1,242	2.124	40	2,084	—	883	— *41*
4.307	4.292	—	—	4.307	7.000	— *2,693*	—	—	—
10,519	9,736	—	30,529	41.048	22,400	18,648	45	9.827	—*21,708*
12,987	12,387	—	11.045	24.032	—	24.032	—	12.035	952
10,196	9.864	164	150	10,346	—	10,346	—	10.250	— *54*
1,900	1.900	—	2.369	4.269	162	4,107	—	1.901	— *163*
721	600	—	1,350	2.071	—	2,071	—	620	101
9,162	7,800	300	5,420	14,582	1.300	13.282	—	10,325	— *2,463*
11,512	11.284	—	8,407	19.919	—	19.919	—	11.000	512
5,064	5,000	—	2.217	7.281	—	7.281	—	5.000	64
—	—	—	20,000	20.000	10,852	9.148	—	—	—
18,454	2.725	15,300	—	18,454	—	18.454	—	18,105	349
7.034	6,278	580	3.932	10,966	400	10,566	—	7.305	— *671*
10,512	10,090	—	4,120	14.632	—	14.632	—	9.542	970
13.220	12.444	150	4,635	17,855	4,510	13,345	—	11.915	— *3.205*
5,363	5,300	—	48,324	53,687	27.255	26,432	—	5,300	—*27,192*
5,378	749	4,310	46,530	51,908	7,500	44,408	20	10,159	—*12,281*
5,322	680	4,523	760	6,082	—	6,082	—	5,000	322
79	68	—	—	79	—	79	50	50	29
1,938	1,500	438	200	2,138	11	2,127	—	1.783	144
328	323	—	61	389	—	389	—	—	—
1,033	522	485	1,081	2,114		2,114	30	1,772	— *739*
11,634	5,232	6,400	5,480	17.114	4,850	12.264	270	5,648	1,136
590	566	—	432	1,022	—	1,022	—	565	25
110	110	—	100	210	4	206	—	110	— *4*
215	—	150	310	525	—	525	—	150	— *65*
9,258	—	8,927	3,910	13,168	—	13.168	—	8,966	— *292*
6,008	5,313	515	6,774	12.782	—	12.782	—	6,204	— *196*
52	—	40	107	159	—	159	—	—	—
3,123	3,000	—	2,879	6,002	1,600	4.402	—	3,000	— *1,477*
12	—	—	6,633	6,645	2.408	4,237	—	—	—
31	—	—	350	381	—	381	—	—	—
1,665	1,650	—	170	1,835		1.835	—	1,650	15
7,471	7,284	—	5,135	12,606	—	12,606	—	7,198	273
432	—	—	20,000	20,432	36,279	—*15,847*	—	—	—

...ausgaben der Zivil-Gemeinden 1901.

			Korrent-Ausgaben			Ueberschuss der	
			Total	Zinse von Passiven	Erstellung u. Unterh. von Strassen u. Liegenschaft	Einnahmen	Ausgaben
		Fr.	Fr.	Fr.	Fr.	Fr.	Fr.
		-	37	—	—	—	19
		-	53	6	—	107	—
		380	2.545	88	397	-	1.698
		21	530	-	-	41	-
		208	619	-	33	185	—
		1	464	—	43	355	—
		1	31	-	3	62	—
		-	380		25	95	—
		4.367	46.171	7.859	4.637	16.396	5.530
		7.628	51.787	6.541	14.727	26.062	14.10
		8	41	-	3	11	-
		-	1.214	68	-	-	863
		116	1.899	805	116	601	-
					—		-
		6	38	-	—	21	-
		-	147	-	121	-	101
		42	96		26	7	-
		28	15.716	575	—		8.465
		-	78	—	—		40
		7	954	50	86		701
		18	285	70	91	254	-
		110	716	353	-	516	-
		80	514	81	3	366	-
			544	220	108	980	-
		1	17	—	—	17	-
		271	685		138	315	-
			322	12	-	304	-
		33.267	35.530	7.252	10.209	4.537	-
		4.743	4.568	568	3.081	893	-
			63	2	-	65	-
			73	-	-	-	2
			1.311	887	248	310	-
			27		-		
		-	319	242	-	325	-
			33		-	—	3

...spflichtig.

Aktiven, Passiven und Stammgut der Zivil-Gemeinden 1901.

Aktiven					Passiven	Ueberschuss der Aktiven (— *Passiven*)	Stammgut		Deckung des Stammgutes (realisirbar) — Ueberschuss (— *Defizit*)
Realisirbare			Nicht realisirbare Aktiven	Total aller Aktiven			Einnahmen	Bestand Ende des Jahres	
Total Realisirbare)	Zinstragende Kapitalien	Liegenschaften							
Fr.	Fr.	Fr.	Fr.	Fr.	Fr.	Fr.	Fr.	Fr.	Fr.
32	—	—	1,624	1,656	—	1,656	—	--	—
—	—	—	675	675	83	592	—	—	—
33,003	—	33,000	3,790	36,793	3,580	33,213	8,000	32,640	— *3,217*
4,852	4,382	350	3,118	7,970	—	7,970	—	5,374	— *522*
24,660	15,401	8,840	3,200	27,860	7,500	20,360	—	16,718	442
8,031	7,907	25	3,314	11,345	150	11,195	—	7,614	267
195	167	—	1,805	2,000	—	2,000	—	168	27
2,976	2,888	—	3,468	6,444	—	6,444	—	2,850	126
266,087	169,415	88,535	316,992	583,079	188,666	394,413	8,415	244,398	*—115,549*
254,731	163,083	80,294	248,727	503,458	200,778	302,680	630	236,512	*—120,944*
689	140	540	335	1,024	—	1,024	—	675	14
197	128	20	75	272	1,800	*—1,528*	—	303	— *1,906*
3,142	630	1,900	20,840	23,982	17,529	6,453	—	3,030	*—17,417*
—	—	—	—	—	—	—	—	—	—
1,470	1,234	100	141	1,611	—	1,611	—	1,380	90
1,088	1,088	—	68	1,156	49	1,107	—	991	48
1,781	407	1,355	240	2,021	—	2,021	—	1,767	14
1,512	234	1,147	366	1,878	8,500	*—6,622*	—	1,081	— *8,069*
211	208	—	342	553	40	513	—	202	— *31*
3,135	2,770	300	100	3,235	1,300	1,935	—	2,908	— *1,073*
2,066	1,944	—	3,310	5,376	1,270	4,106	—	2,227	— *1,431*
3,498	1,302	1,700	6,700	10,198	8,300	1,898	—	2,795	— *7,597*
1,116	—	742	—	1,116	1,870	— *754*	—	742	— *1,496*
2,553	—	1,942	45	2,598	4,950	*—2,352*	—	1,942	— *4,339*
936	929	—	304	1,240	—	1,240	—	700	236
21,705	18,608	2,910	451	22,156	—	22,156	—	21,290	415
1,132	833	—	44	1,176	—	1,176	—	2,267	— *1,135*
577,552	34,837	485,920	37,060	614,612	169,101	445,511	960	349,133	59,318
33,944	1,633	30,550	6,579	40,523	11,000	29,523	—	37,076	*—14,132*
222	65	100	1,750	1,972	—	1,972	—	165	57
324	300	—	1,248	1,572	—	1,572	—	300	24
34	—	—	27,950	27,984	19,920	8,064	—	—	—
597	586	—	69	666	—	666	—	427	170
3,042	2,700	200	4,061	7,103	6,324	779	—	3,265	— *6,547*
321	—	309	118	439	—	439	—	309	12

Einnahmen und Ausgaben der Ziv

Ordnungsnummer	Zivil-Gemeinden	Korrent-Einnahmen: Total Fr	Steuern (inkl. Nachzahlungen) Fr.	Zinse von Kapitalien Fr	Ertrag der Liegenschaften Fr.	Kr T				
112	Dettenried	18	-							
113	Lendikon	160	160	-	- -					
114	Neschwil	847	385		380					
115	Theilingen	571	335	175	21					
116	Wila	804		584	208					7.
117	Wildberg	819	360	303	1					
118	Ehrikon	93	82	5	1					2.
119	Schalchen	475	294	112	—					
	Pfäffikon 1901	57,037	26,271	6,802	4,367					19.
	1900	63,711	22,142	6,516	7,62					
									- -	
								[illegible]	- -	
								[illegible]	81	-
									91	-
								-	31	-
120	Bertschikon	52		5				[illegible]	4,338	-
121	Gundlikon	349	336	5	-			[illegible]	406	-
122	Gundetswil	2,5[illegible]	185	26					98	-
123	Kefikon							371	926	-
124	[illegible]	[illegible]		50					114	-
125	[illegible]	[illegible]		46				2,361	2,375	-
126	[illegible]	[illegible]	44	16			[illegible]	1	1,150	-
127	[illegible]	7,248	228	172			[illegible]	—	524	-
128	[illegible]	38	[illegible]	[illegible]			[illegible]	57	1,009	-
129	[illegible]	[illegible]	128	111				55	—	
130	[illegible]	[illegible]	[illegible]	78				—	—	
131	[illegible]	[illegible]	[illegible]	49			[illegible]42	2	32	-
132	[illegible]	[illegible]	[illegible]					—		
	[illegible]	[illegible]	[illegible]					- -	16	-
	[illegible]			33				- -	11	-
	[illegible]	[illegible]		72		[illegible]		—		
	[illegible]		[illegible]	[illegible]		[illegible]	[illegible]	—	8	-
	[illegible]			[illegible]		[illegible]	[illegible]	—	—	
	[illegible]			27		[illegible]	2,410	3,551	889	-
		[illegible]	[illegible]			[illegible]	[illegible]	16	102	-
						[illegible]	[illegible]	6	- -	
			[illegible]			[illegible]		1	11	-
						[illegible]	-	5	[illegible]	-
						748	-	225	—	
						1,071	[illegible]	-	118	-
						[illegible]		-	—	

[illegible]emeinden 1901.

			[illegible]eber-[illegible]chuss der Aktiven (Passiven) Fr.	Stammgut Einnahmen Fr.	Stammgut Bestand Ende des Jahres Fr.	Deckung des Stammgutes (realisirbar) Ueberschuss (Defizit) Fr.
		[illegible]00	142,292	.	87,158	*86,550*
		[illegible]	5,014		5,493	*— 914*
		[illegible]160	17,296		5,554	*17,858*
			1,405		20	152
		[illegible]6,235	58,860	173	65,535	*8,155*
			1,297		1,247	22
		16,800	5,483	.	8,437	*— 3,154*
		1,200	646	..	840	*— 950*
			296		150	146
		24,235	6,435	10	3,760	*— 23,598*
	[illegible]		904	.	600	174
	[illegible]		1,208		50	77
	[illegible]	.	2,075		609	*436*
	[illegible]06	600	606		1,169	*— 589*
	181		1,481	.	1,000	176
	740	157,250	106,4[illegible]0		130,346	*40,856*
	570		30,570		21,560	2,360
	810	750	60			
	[illegible]5,153	25,130	10,023		10,100	*— 20,127*
	3,045		3,045		.	
	184,828	132,000	52,828		60,837	*62,429*
	23,502	9,300	14,2[illegible]2		2,000	*8,626*
	6,961	3,750	3,211		151	*3,[illegible]67*
[illegible]	41,724	67,500	*25,776*		5,010	*69,686*
[illegible]	6,640	110	6,530	10	2,920	*1[illegible]0*
[illegible]5	510	..	510		350	95
[illegible]0	1,938	12,700	*10,762*		300	*12,842*
394	1,748		1,748		450	[illegible]
23	766		766		533	[illegible]
100	199		199	10	[illegible]	[illegible]
152	871		871		631	[illegible]
766	1,445		1,445		[illegible]	[illegible]
60	728		[illegible]		750	[illegible]
27,042	171,863	[illegible]	[illegible]	.	[illegible]	[illegible]
130	1,431		[illegible]		[illegible]	[illegible]
491	2,026		[illegible]		[illegible]	[illegible]
83	[illegible]		[illegible]		[illegible]	[illegible]
50	[illegible]		[illegible]		[illegible]	[illegible]
4,053	[illegible]		[illegible]		[illegible]	[illegible]
32,416	[illegible]	[illegible]	[illegible]	[illegible]	[illegible]	[illegible]
1,955	[illegible]	[illegible]	[illegible]	[illegible]	[illegible]	[illegible]

Einnahmen und Ausgaben der Zivil-Gemeinden 1901.

Ordnungsnummer	Zivil-Gemeinden	Korrent-Einnahmen			Korrent-Ausgaben			Ueberschuss der	
		Total	Steuern (inkl. Nachzahlungen)		Zinse von Passiven	Erstellung u. Unterh. von Strassen u. Liegenschaften		Einnahmen	Ausgaben
		Fr.	Fr.		Fr.	Fr.		Fr.	Fr.
145	Neftenbach	31,250	6,299		20	—		—	198
146	Aesch	856	494		2,093	97		315	—
147	Hünikon	2,579	616						
148	Ried	272	260		42,705	37,270		35,455	41,676
149	Oberwinterthur	8,364	3,902		40,014	50,806		53,398	67,004
150	Grundhof	202	51						
151	Hegi	3,207	68						
152	Reutlingen	403	31						
153	Ricketwil	97	8						
154	Stadel	9,238	84		538	18		62	—
155	Zinzikon	40	—		—	246		—	60
156	Schlatt, Unter-	8	—		51	6		445	—
157	Waltenstein	246	20		2,974	3,032		5,507	—
158	Schottikon, Ober-	129			1,824	713		21,355	—
159	„ Unter-	56	—		2,689	1,968		18,358	—
160	Seen	28,316	—		442	3,157		—	4,649
161	Eidberg	2,647			1,323	6,188		—	4,391
162	Iberg	962			1,905	4,493		1,690	—
163	Oberseen	2,883			—	1,686		1,003	—
164	Sennhof	626			2,600	6,881		5,006	—
165	Seuzach	12,325			28	414		380	—
166	Ohringen, Ober-	1,620			296	503		1,357	—
167	„ Unter-	776			732	870		181	—
168	Turbenthal	5,201			536	1,063		—	229
169	Hutzikon	968			551	678		782	—
170	Landenberg	10			34	3,662		—	528
171	Neubrunn	99			914	958		1,177	—
172	Oberhofen	12			544	794		—	25,603
173	Ramsberg	2							
174	Schmidrüti	1			17,981	37,330		57,303	35,460
175	Seelmatten	1			19,579	33,053		49,531	55,098
176	Steinenbach	3							
177	Tablat	26							
178	Wägenhusen	13,57							
179	Attikon	18							
180	Buch	2			252	1,321		544	—
181	Menzengrüt	1			—	—		—	30
182	Wallikon				820	4,455		3,467	—
183	Zell				2	1,046		499	—
184	Alt-Kollbrunn	4			1,417	2,978		5,744	—
185	Neu-Kollbrunn				—	163		341	—
					5,270	7,240		—	8,436

Passiven und Stammgut der Zivil-Gemeinden 1901.

Aktiven				Passiven	Ueberschuss der Aktiven (— *Passiven*)	Stammgut		Deckung des Stammgutes (realisirbar) — Ueberschuss (—*Defizit*)
	Liegenschaften	Nicht realisirbare Aktiven	Total aller Aktiven			Einnahmen	Bestand Ende des Jahres	
Fr.	Fr.	Fr.	Fr.	Fr.	Fr.	Fr.	Fr.	Fr.
—	300	450	750	669	81	150	310	— *679*
7,000	—	54,054	59,952	44,230	15,722	20	5,687	—*44,019*
151,239	1,273,302	614,247	2,158,977	1,064,872	1,094,105	1,373	982,952	—*482,674*
100,658	1,272,123	473,609	2,050,978	1,038,172	1,012,806	19,246	981,569	—*421,533*
[illegible]								
[illegible]	3,876	1,250	3,030	8,467	5,233	3,234	—	7,667 — *7,463*
[illegible]	1,058	820	540	2,527	—	2,527	—	2,393 — *406*
[illegible]	989	800	3,180	5,058	850	4,208	—	1,462 — *434*
[illegible]	34,676	123,868	37,781	203,618	45,500	158,118	—	129,977 — *9,640*
[illegible]	18,991	30,108	7,540	59,498	32,920	26,578	—	25,430 — *6,392*
[illegible]	20,378	98,230	16,728	141,297	51,779	89,518	—	91,656 — *18,866*
[illegible]	2,723	111,700	8,564	128,465	12,358	116,107	—	116,000 — *8,457*
[illegible]	3,650	20,050	32,295	66,476	44,805	21,671	—	18,100 — *28,724*
[illegible]	33,188	28,578	14,905	96,671	44,185	52,486	—	44,990 — *7,409*
[illegible]	18,519	34,210	12,480	67,460	1,000	66,460	—	53,215 765
[illegible]	152,317	321,403	114,260	603,279	58,000	545,279	—	450,969 — *19,950*
[illegible]	7,881	39,700	7,203	55,547	250	55,297	—	48,710 — *616*
[illegible]	2,789	18,520	2,341	27,213	6,000	21,213	—	23,681 — *4,809*
[illegible]	4,486	19,090	6,805	33,513	18,265	15,248	—	10,955 — *2,512*
[illegible]	6,290	21,866	6,393	34,849	11,850	22,999	—	32,517 — *15,911*
[illegible]	—	21,420	6,663	29,387	13,060	16,327	—	24,382 — *14,718*
[illegible]	7,681	71,000	22,196	102,702	800	101,902	5,000	75,000 4,706
[illegible]	415	29,945	14,162	55,829	22,200	33,629	—	28,664 — *9,197*
[illegible]	26,445	28,435	9,055	64,620	57,330	7,290	—	21,939 — *23,704*
[illegible]	346,352	1,020,993	326,121	1,786,476	426,385	1,360,091	5,000	1,207,707 —*173,737*
[illegible]	333,639	1,020,084	320,431	1,750,357	438,194	1,312,163	192	1,203,507 —*211,776*
[illegible]								
[illegible]								
[illegible]								
8,279	134	36,212	3,590	41,869	6,100	35,769	—	31,132 1,047
619	500	—	104	723	—	723	5	505 114
0,267	1,207	51,390	11,200	71,467	14,850	56,617	—	57,014 — *11,597*
4,876	200	13,330	1,200	16,076	—	16,076	—	13,162 1,714
5,157	37,278	78,725	20,598	145,755	30,000	115,755	300	71,654 23,503
2,448	—	2,045	1,295	3,743	—	3,743	—	2,840 — *392*
4,367	31,219	390,986	9,258	453,625	128,318	325,307	600	305,652 10,397

Einnahmen und Ausgaben der Zivil-Gemeinden 1901.

Ordnungsnummer	Zivil-Gemeinden	Korrent-Einnahmen				Korrent-Ausgaben			Ueberschuss der	
		Total	Steuern (inkl. Nachzahlungen)	Zinse von Kapitalien	Ertrag der Liegenschaften	Total	Zinse von Passiven	Erstellung u. Unterh. von Strassen u. Liegenschaften	Einnahmen	Ausgaben
		Fr.	Fr.	Fr.	Fr.	Fr.	Fr.	Fr.	Fr.	Fr.
214	Nürensdorf	4,740	—	44	3,788	4,789	220	905	—	49
215	Baltenswil	1,820	1,717	56	18	291	157	15	1,529	—
216	Birchwil	21	—	16	—	28	—	—	—	7
217	Breite-Ilakab	784	172	304	308	353	—	145	431	—
218	Oberwil	1,040	159	36	845	833	28	359	207	—
219	Opfikon	1,632	719	611	171	1,325	—	642	307	—
220	Oberhausen	307	248	6	28	348	—	134	—	41
221	Winkel	8,457	—	794	7,204	7,155	923	2,870	1,302	—
222	Eschenmosen	1,842	536	21	982	1,365	287	662	477	—
223	Rüti	1,086	—	41	917	1,110	—	209	—	24
	Bülach 1901	78,403	12,821	5,118	55,371	72,142	9,376	23,144	14,848	8,587
	1900	86,768	12,343	5,298	50,002	109,232	9,476	25,882	6,575	29,009
224	Neerach	7,562	—	115	6,823	6,597	439	1,091	965	—
225	Ried	2,325	—	127	2,169	1,252	251	—	1,073	—
226	Niederhasli	3,632	—	25	3,505	3,068	753	949	564	—
227	Mettmenhasli	92	—	61	—	585	—	15	—	496
228	Nassenwil	41	35	6	—	57	—	—	—	16
229	Oberhasli	6,469	—	159	5,629	4,186	916	568	2,283	—
230	Oberglatt	5,992	—	325	4,978	5,220	—	754	772	—
231	Hofstetten	1,532	—	295	1,150	1,010	300	74	522	—
232	Raat, Ober- Korporationsgut	—	—	—	—	—	—	—	—	—
233	Raat, Unter- Korporationsgut	276	—	—	276	495	144	73	—	21
234	Schüpfheim	—	—	—	—	28	—	8	—	28
235	Regensdorf	21,327	—	—	20,551	17,773	7,367	6,051	3,554	—
236	Adlikon	323	—	—	323	333	48	154	—	10
237	Watt	4,880	2,238	8	2,488	3,534	1,504	536	1,346	—
238	Schleinikon, Korporationsgut	156	—	74	82	88	—	—	68	—
239	Steinmaur, Nieder-	3,083	—	243	2,130	2,392	984	380	691	—
240	„ Ober-	8,377	—	45	6,902	5,254	2,167	864	3,123	—
241	Sünikon	1,708	—	20	1,466	2,027	404	519	—	31
	Dielsdorf 1901	67,775	2,273	1,503	58,472	53,899	15,277	12,036	14,961	1,08
	1900	61,894	1,440	1,489	50,141	48,028	15,298	7,210	14,726	86

Passiven und Stammgut der Zivil-Gemeinden 1901.

Aktiven				Passiven	Ueberschuss der Aktiven (— *Passiven*)	Stammgut		Deckung des Stammgutes (realisirbar) — Ueberschuss (— *Defizit*)
realisirbare		Nicht realisirbare Aktiven	Total aller Aktiven			Einnahmen	Bestand Ende des Jahres	
Zinstragende Kapitalien	Liegenschaften							
Fr.	Fr.	Fr.	Fr.	Fr.	Fr.	Fr.	Fr.	Fr.
929	1,106	68,558	10,098	85,020	4,000	81,020	—	70,086	836
7,085	1,400	—	7,225	8,860	2,900	5,960	—	1,410	— *2,675*
434	400	—	156	590	—	590	—	513	— *79*
5,375	7,492	7,820	5,760	22,335	—	22,335	—	21,041	— *4,466*
5,193	900	12,000	4,378	17,571	525	17,046	—	13,040	— *372*
8,008	14,851	5,000	19,380	39,988	—	39,988	—	26,294	— *5,686*
783	260	350	626	1,409	—	1,409	—	610	173
2,700	11,954	81,565	8,298	110,998	20,100	90,898	—	82,721	— *121*
4,294	—	2,994	7,025	11,319	7,100	4,219	—	3,251	— *6,057*
8,907	1,100	7,657	272	9,179	—	9,179	—	8,788	119
9,054	110,001	758,632	110,463	1,040,527	213,893	826,634	905	709,713	6,458
4,478	118,330	753,860	108,642	1,033,120	219,150	813,970	2,107	708,808	— *3,480*
9,626	2,864	59,000	3,930	73,556	13,120	60,436	100	55,200	1,306
0,254	3,000	14,000	69	19,323	5,267	14,056	—	11,985	2,002
4,850	589	39,800	1,100	45,950	17,000	28,950	—	21,805	6,045
3,675	1,908	1,305	108	3,783	—	3,783	—	1,863	1,812
157	155	—	78	235	—	235	—	288	— *131*
6,361	5,080	78,906	1,776	88,137	19,000	69,137	—	73,412	— *6,051*
2,704	2,000	80,750	3,751	96,455	30,000	66,455	—	60,129	2,575
1,269	6,197	11,960	118	21,387	7,500	13,887	—	9,662	4,107
360	—	360	—	360	38	322	—	300	22
8,222	—	7,800	—	8,222	3,600	4,622	—	6,200	— *1,578*
1,000	—	1,000	—	1,000	42	958	—	1,000	— *42*
0,096	—	260,640	3,922	274,018	182,040	91,978	—	110,823	—*22,767*
4,450	—	4,450	66	4,516	1,300	3,216	—	2,275	875
4,216	200	31,860	3,430	37,646	36,500	1,146	—	2,054	— *4,338*
3,498	1,893	1,600	800	4,298	15	4,283	—	4,000	— *517*
2,346	6,631	32,550	11,326	53,672	20,100	33,572	—	22,500	— *254*
2,940	4,243	92,613	4,136	107,076	52,280	54,796	—	49,946	714
7,482	510	44,500	498	47,980	15,400	32,580	—	33,160	— *1,078*
2,506	35,270	763,094	35,108	887,614	403,202	484,412	100	466,602	—*17,298*
2,670	30,795	764,125	34,567	887,237	415,241	471,996	1,270	467,516	—*30,087*

Zivil-Gemeinden 1901.

(...-Gesetzes.)

Ordnungsnummer	Zivil-Gemeinden	Fälle	
	Neftenbach	1	
	Oberwinterthur	1	
	Oberingen, Unter-	1	
	Bezirk Winterthur 1901	3	
	1900	6	1
	Andelfingen, Klein-	1	
	Feuerthalen	1	
	Thalheim	1	
	Bezirk Andelfingen 1901	3	
	1900	5	2
	Baltenswil	1	
	Bezirk Bülach 1901	1	
	1900	—	

Rekapitulation.

Bezirke.

Zürich	—	
Affoltern	1	
Horgen	5	
Meilen	—	
Hinwil	4	
Uster	15	5
Pfäffikon	12	2
Winterthur	3	
Andelfingen	3	
Bülach	1	
Dielsdorf	—	
Kanton 1901	44	8
1900	35	4

...gen und Geschenke der Zivil-Gemeinden 1901.

Keine.

5. Steuerverhältnisse der Zivil-Gemeinden, in denen Steuern erhoben wurden, 1901.

Zivil-Gemeinden	Steuerkapital, Tausende Fr.	Steuerpflichtige: Haushaltungen	Steuerpflichtige: Männer	Steuerquote ‰
glikon . .	95	16	23	4
Zürich 1901	95	16	23	
1900	99	15	21	
gi . . .	63	9	12	1
ietten . .	2,290	186	238	0,25
lelsen . .	426	37	54	1
au . . .	200	41	46	2
gg-Dägerst .	120	42	70	1
enbüren .	70	21	34	1
oltern 1901	3,169	336	454	
1900	934	150	231	
gen . . .	14,549	1,278	1,469	0,15
orgen 1901	14,549	1,278	1,469	
1900	13,281	1,260	1,539	
kon . . .	1,611	73	89	1,20
leilen 1901	1,611	73	89	
1900	1,543	73	82	
tswil . .	874	184	202	0,50
nten, Unter-	741	177	214	2
a	1,156	336	418	0,40
ingen,				
Spritzengut	756	100	110	0,50
vil . . .	1,731	213	288	2,60
zikon, Ober- .	3,485	398	458	0,50
nhausen .	225	92	88	1
enhausen .	595	145	168	0,50
linwil 1901	9,563	1,645	1,946	
1900	9,022	1,686	2,049	

Zivil-Gemeinden	Steuerkapital, Tausende Fr.	Steuerpflichtige: Haushaltungen	Steuerpflichtige: Männer	Steuerquote ‰
Berg	146	38	46	0,50
Hermikon . .	183	18	20	3
Egg	360	84	78	1
Maur	682	122	161	0,50
Aesch . . .	331	76	90	1
Binz	176	39	39	1
Uessikon . .	373	44	54	2,10
Uster, Kirch- .	6,862	691	913	1,40
„ Nieder- .	2,846	264	301	1,20
„ Ober- .	3,831	267	310	0,80
Riedikon . .	287	57	96	0,50
Sulzbach . .	190	54	73	1
Volketswil . .	1,068	108	126	0,50
Gutenswil . .	573	75	100	2,30
Hegnau . . .	590	84	101	2
Kindhausen .	115	30	42	0,50
Wangen . . .	983	110	153	0,50
Brüttisellen .	1,082	98	137	1,50
Uster 1901	20,678	2,259	2,840	
1900	19,600	2,192	2,815	
Bauma . . .	1,918	123	133	2
Hittnau, Unter-	509	89	96	0,50
Dürstelen . .	136	50	64	0,50
Hasel . . .	87	42	49	1
Isikon, Wasserversorgung	89	25	33	1
Illnau, Ober- .	409	67	79	1,50
„ Unter- .	1,026	124	155	0,50
Bisikon . . .	156	44	57	1
Effretikon . .	444	48	62	0,50
Oberhofgemeinde . .	646	74	110	0,25
Ottikon . . .	637	102	129	1,50
Kyburg-Eltenhausen, Wasserversorgung	386	37	46	3
Winterberg .	406	57	73	2
Pfäffikon . .	4,396	307	346	1,50
Hermatswil .	149	35	49	1

3. Steuernachzahlungen der Zivi[illegible]

(§ 147 des Gemeinde-G[illegible] [illegible]ben wurden, 1901.

Zivil-Gemeinden	Fälle	Betrag Fr.
Rossau	1	66
Bezirk Affoltern 1901	1	66
1900	1	38
Horgen	5	63
Bezirk Horgen 1901	5	63
1900	3	29
Tann	3	57
Grüningen	1	63
Bezirk Hinwil 1901	4	120
1900	6	436
Egg	2	80
Maur	1	46
Aesch	2	60
Binz	1	3
Uessikon	2	12[illegible]
Uster, Kirch-	1	357
„ Ober-	1	47[illegible]
Riedikon	1	3
Winikon	1	4
Volketswil	2	98
Hegnau	1	2,8[illegible]
Bezirk Uster 1901	15	5,0[illegible]
1900	9	7
Bauma	1	1
Isikon, Wasserversorgung	1	1.[illegible]
Rikon	1	
Pfäffikon	4	
Hermatswil	2	
Russikon	1	
Weisslingen } „ Wasserversorgung	1	
Lendikon	1	
Bezirk Pfäffikon 1901	12	
1900	5	

4. Legate und Ge[illegible]

[illegible]	Steuerkapital. Tausende Fr.	Steuerpflichtige Haushaltungen	Steuerpflichtige Männer
[illegible]	308	50	66
[illegible]stein	131	35	42
[illegible] Ober-	43	13	14
[illegible]	222	79	102
[illegible]	687	97	138
[illegible]	954	119	155
[illegible] Ober-	286	26	38
Unter-	192	24	31
[illegible]thal	774	105	115
[illegible]	1,169	116	128
[illegible]	130	33	39
[illegible]hofen	118	28	37
[illegible]drüti	41	42	45
[illegible]	65	22	2[illegible]
Wiesendangen	1,232	138	168
[illegible]	97	16	19
[illegible]	126	11	14
[illegible]kon	50	4	6
[illegible]-Kollbrunn	658	101	124
[illegible] Ober-	86	39	40
Unter-	58	28	20
[illegible]	293	75	87
[illegible]thur 1901	18,083	2,501	3,25[illegible]
1900	16,451	2,265	2.92[illegible]
Adlikon	324	47	6[illegible]
Dätwil	82	22	3[illegible]
Niederwil	134	22	3[illegible]
[illegible] Klein-	1,131	110	13[illegible]
Alten	140	46	6[illegible]
Gräslikon	192	31	4[illegible]
Feuerthalen	1,786	302	35[illegible]
Thalheim	381	65	8[illegible]
Gütikhausen	348	33	4[illegible]
Trüllikon	929	104	11[illegible]
Rudolfingen	578	66	9[illegible]
Andelfingen 1901	6,025	848	1,07[illegible]
1900	4,901	675	96[illegible]

...verhältnisse
...denen Steuern erhoben wurden, 1901.

		Steuerquote ‰	Rekapitulation	Steuerkapital, Tausende Fr.	Steuerpflichtige: Haushaltungen	Steuerpflichtige: Männer
	236	2				
	92	1 1/50	**Bezirke.**			
	330	1 1/50	Zürich . . .	95	16	23
	27	3	Affoltern . .	3,169	336	454
	54	3	Horgen . . .	14,549	1,278	1,469
	40	1	Meilen . . .	1,611	73	89
	41	1				
	96	1	Hinwil . . .	9,563	1,645	1,946
	70	0 1/40	Uster . . .	20,678	2,259	2,840
	39	2	Pfäffikon . .	13,850	1,765	2,126
	1,025					
	971		Winterthur .	18,083	2,501	3,250
			Andelfingen .	6,025	848	1,074
			Bülach . .	5,758	818	1,025
	23	0 1/50	Dielsdorf . .	1,336	90	134
	111	1 1/50	**Kanton 1901**	**94,717**	**11,629**	**14,430**
	134		1900	86,872	10,915	13,859
	133					

A. III. Finanzen d

1. Einnahmen und Ausga

[illegible]	[illegible]			Steuerquote	Korrent-Einnahmen			
	[illegible]	Steuerpflichtige			Total	Steuern (inkl. Nachzahlungen)	Zinse von Kapitalien	Er d Lie sch
	[illegible]	[illegible]	Männer	‰	Fr.	Fr.	Fr.	F
[illegible]	—	—	—	—	6,041	438	2,315	3,
[illegible]	[illegible]	148	164	0,50	33,573	16,091	1,770	2,
[illegible]	—	—	—	—	7,133	3,386	3,582	
[illegible]	[illegible]	1,077	1,313	0,80	26,594	21,706	4,612	
[illegible]	[illegible]	1,128	1,352	1	25,694	7,346	453	5,
[illegible]	[illegible]	4,429	5,527	1,20	129,471	64,793	7,123	
[illegible]	[illegible]	1,328	1,632	0,50	75,652	56,833	818	
[illegible]	[illegible]	512	579	0,50	15,944	14,848	935	
[illegible]	—	—	—	—	1,031	—	529	
[illegible]	[illegible]	4,306	4,959	0,50	100,590	80,817	13,959	
[illegible]	[illegible]	846	905	0,60	8,740	7,958	438	
[illegible]	—	—	—	0,30	5,754	4,094	290	
[illegible]	[illegible]	998	1,060	0,60	16,674	13,236	61	
[illegible]	[illegible]	2,000	2,400	1,20	35,139	31,138	2,188	1,
[illegible]	[illegible]	700	791	1,50	16,940	14,125	1,850	
[illegible]	[illegible]	496	564	0,50	8,190	7,894	279	
[illegible]	[illegible]	[illegible],478	21,246		513,160	344,703	41,202	15,
[illegible]	[illegible]	211	269	1	4,840	3,708	794	
[illegible]	[illegible]	728	1,046	0,25	3,460	2.523	262	
[illegible]	[illegible]	235	354	2	5,523	3,383	340	
[illegible]	—	—	—	—	1,200	—	530	
[illegible]	[illegible]	820	1,046	0,45	4,602	4,159	433	
[illegible]	—	—	—	—	668	—	640	
[illegible]	[illegible]	758	1,057	0,70	10,002	8,847	198	
[illegible]	[illegible]	545	731	0,60	2,762	2,718	44	
[illegible]	[illegible]	56	81	3,20	2,054	1,916	90	
[illegible]	*	*	*	*	1,095	*1,000	95	
[illegible]	[illegible]	197	250	1	2,285	2,285	—	
[illegible]	[illegible]	118	157	1	943	921	22	
[illegible]	—	—	—	—	106	—	106	
[illegible]	[illegible]	85	95	1	1,305	953	165	
[illegible]	[illegible]	399	506	0,80	7,785	7.227	317	
[illegible]	[illegible]	22,630	26,838		561,790	384,343	45,238	15,9
[illegible]	[illegible]	23,218	28,814		654,479	399,013	43,510	15,4

[illegible] Gemeinden (einschliesslich von drei aargauischen [illegible] Uebereinkunft.

ch-Gemeinden.

Kirch-Gemeinden 1901.

Kirch-Gemeinden und Filialen	Korrent-Ausgaben				Ueberschuss der	
	Total	Besoldungen, allgem. Verwaltung	Zinse von Passiven	Erstellung und Unterhalt von Gebäuden u. Liegenschaften	Einnahmen	Ausgaben
	Fr.	Fr.	Fr.	Fr.	Fr.	Fr.
ssmünster	12,521	8,557	—	2,224	—	6,480
münster	39,110	5,311	800	30,154	—	5,537
Peter	50,543	14,642	—	32,532	—	43,410
ligern	26,618	7,973	10,051	2,875	—	24
holisch Zürich	28,318	9,947	3,300	1,247	—	2,624
ersihl	340,537	18,955	9,745	302,180	—	211,066
e	86,866	12,529	25,388	45,076	—	11,214
ttern	8,882	4,136	4,050	30	7,062	—
„ Kirchenbaufond	19	—	—	—	1,012	—
münster	40,699	17,121	6,400	1,907	59,891	—
rstrass	8,412	3,429	2,700	924	328	—
„ Kirchenbaufond	8	—	—	—	5,746	—
erstrass	15,275	5,439	2,542	5,428	1,399	—
dikon	32,021	10,555	18,061	1,045	3,118	—
kingen	6,214	896	2,080	357	10,726	—
lishofen	5,928	1,213	—	550	2,262	—
Stadt Zürich	701,971	120,703	85,117	426,529	91,544	280,355
srieden	4,756	675	508	3,034	84	—
tetten	3,472	1,780	20	205	—	12
nensdorf	2,201	628	435	543	3,322	—
ikon, katholisch	1,630	797	200	214	—	430
gg	3,443	1,882	362	212	1,159	—
ieren	1,243	595	—	359	—	575
wamendingen	5,791	3,377	160	871	4,211	—
ach	2,301	1,118	—	975	461	—
kon	1,237	453	585	100	817	—
orf-Dietikon	1,016	72	—	88	79	—
ikon (Separatkirchengut)	380	47	—	—	1,905	—
orf („)	1,987	91	68	1,156	—	1,044
ningen	827	440	—	160	—	721
ikon	997	389	80	319	308	—
ikon	4,538	2,195	1,437	401	3,247	—
Bezirk Zürich 1901	737,790	135,242	88,972	435,166	107,137	283,137
1900	926,382	131,676	73,731	637,433	223,470	495,373

A.

1.

Ordnungsnummer	Kirch-Gemeinden und Filialen	Steuerfaktoren, wofern solche für erhobene Steuern benutzt wurden: Steuerkapital Tausende Fr.	Steuerpflichtige: Haushaltungen	Steuerpflichtige: Männer	Steuerquote				
1	Grossmünster	—	—	—				11	
2	Fraumünster	20,127	148	161				205	
3	St. Peter	—	—	—				71	
4	Predigern	24,331	1,077	1,31[illegible]				367	
5	Kathol. Zürich	7,128	1,128	1,35[illegible]				314	
6	Aussersihl	40,382	4,429	5,52				168	
7	Enge	106,242	1,538	1,6[illegible]				44	
8	Fluntern	26,175	512	5[illegible]				837	
8a	„ Kirchenkaufond	—	—					1,759	
9	Neumünster	144,386	4,606	4,9[illegible]				4	
10	Oberstrass	11,511	846	[illegible]				1,907	
10a	„ Kirchenkaufond		—					824	
11	Unterstrass	18,527	998	1				1,267	
12	Wiedikon	19,000	2,000	2					
13	Wipkingen	7,275	700						
14	Wollishofen	13,463	496						
	Stadt Zürich	138,547	18,478	2					
15	Albisrieden	2,905	211						
16	Altstetten	6,993	72[illegible]						
17	Birmensdorf	1,103	23[illegible]						
18	Dietikon, kathol.		—						
19	Hongg	6,988	82[illegible]						
20	Schlieren								
21	Schwamendingen	10,823	75						
22	Seebach	3,255	5						
23	Uitikon	161							
24	Unter-Dietikon	[illegible]							
24[illegible]	[illegible]	1,83[illegible]							
[illegible]	[illegible]	6[illegible]							
[illegible]	[illegible]								
[illegible]	[illegible]	773							
[illegible]	[illegible]	[illegible]							
[illegible]	[illegible]	[illegible]							
[illegible]	[illegible]	[illegible]							

15	18,132	3,267	—	
33	19,247	3,624	—	
7,518	5,102	1,745	—	
1,112	1,053	59	—	
14,516	9,452	727	—	
774	10	740	—	
10,863	10,296	95	—	
1,211	1,121	90	—	
3,430	3,105	322	—	
4,532	3,321	483	7[illegible]	
16,847	16,196	280	3[illegible]	
1,948	1,741	207	—	
4,041	3,751	216	—	
6,932	5,000	932	—	
11,840	11,510	330	—	
85,564	71,658	6,226	1,0[illegible]	
83,500	66,740	6,716	5[illegible]	
8,880	8,245	195	44	
1,919	1,683	236	—	
756	528	163		
4,998	4,825	173	—	

		Ausgaben			Ueberschuss der	
	Verwaltung, Kom. Verwaltung	Zinse von Passiven	Erstellung und Unterhalt von Gebäuden u. Liegenschaften	Einnahmen	Ausgaben
	Fr.	Fr.	Fr.	Fr.	Fr.
	416	24	598	—	33
	1,514	—	2,316	—	12,278
	51	—	86	—	147
	1,088	—	7,644	—	861
	349	—	8	956	—
	405	—	—	—	7
	438	—	25	—	300
	616	—	436	—	81
	1,160	—	254	804	—
	822	—	594	—	1,671
	390	—	—	1,316	—
	488	—	466	122	—
	676	164	42	1,322	—
	8,413	188	12,469	4,520	15,378
	7,762	369	2,962	14,690	930
	1,434	3,517	59	966	—
	503	—	—	343	—
	4,084	—	6,724	548	—
	376	10	99	—	733
	1,699	469	4,943	3,036	—
	521	—	162	203	—
	1,269	—	1,322	769	—
	2,772	—	233	697	—
	108	—	5,255	11,402	—
	1,168	—	167	356	—
	640	340	263	2,386	—
	4,396	—	661	998	—
	5,538	—	1,016	3,382	—
1901	24,508	4,336	20,904	25,086	733
1900	23,200	5,299	45,718	14,521	20,614
	880	1,819	197	5,391	—
	894	—	174	419	—
	429	27	18	259	—
	2,825	—	183	1,990	—

Einnahmen und Ausg

Ordnungsnummer	Kirch-Gemeinden und Filialen	Steuerfaktoren, wofern solche für erhobene Steuern benutzt wurden			Steuerquote	Korrent-Einnahmen			
		Steuerkapital Tausende Fr.	Steuerpflichtige Haushaltungen	Steuerpflichtige Männer	‰	Total Fr.	Steuern (inkl. Nachzahlungen) Fr.	Zinse von Kapitalien Fr.	Ertr. de Lieg. schaf. Fr.
28	Aeugst	635	103	128	/	5,482	4,430	335	21
29	Affoltern	3,872	578	692	/	2,384	1,931	233	-
30	Bonstetten	—	—	—		3,440	3,141	284	-
31	Hausen	3,343	326	346		2,550	1,914	636	-
32	Hedingen	1,193	169	202		7,518	6,676	770	-
33	Kappel	—	—	—		1,941	1,741	200	-
34	Knonau	—	—	—		1,469	669	367	-
35	Maschwanden	900	101	11					
36	Mettmenstetten	2,911	264	34		41,337	35,783	3,592	6
37	Obfelden	—	—	—		39,058	33,801	3,733	6
38	Ottenbach	1,443	209	2					
39	Rifferswil	1,409	106	1					
40	Stallikon	889	151			4,887	4,146	741	-
	Bez. Affoltern 1901	16,595	2,007	2		3,464	2,837	491	-
	1900	14,724	2,181	2		6,935	3,732	372	-
						552	47	461	
						6,422	5,766	647	-
						1,764	1,566	198	-
						4,995	4,495	495	-
41	Adliswil	5,066	885			3,230	2,355	386	-
42	Hirzel	1,635	202			863	—	858	-
43	Horgen	16,045	1,223			12,638	11,863	773	-
44	Hütten	—	—			28,806	24,951	514	-
45	Kilchberg	12,817	387						
46	Langnau	2,019	295			74,556	61,758	5,936	
47	Oberrieden	8,069	26			67,731	55,670	6,190	1
48	Richterswil	13,001	80						
48a	„ Kirchenbaufond	—	—						
49	Rüschlikon	6,374	3		1	4,476	4,086	386	-
50	Schönenberg	2,001	2		1	3,978	3,808	170	-
51	Thalwil	17,677	1		—	519	10	459	-
52	Wädenswil	25,831	1		—	354	—	94	-
	Bez. Horgen 1901	110,535	7		0·50	622	472	148	
	1900	96,476	7		—	380	—	252	-
					0·50	985	662	227	9
					1	771	547	224	-
					0·40	9,319	8,048	1,259	-
53	Erlenbach	3,627			0·50	3,081	2,866	215	-
54	Herrliberg	2,41			0·50	1,725	1,274	294	-
54a	Wetzwil (Fil.)	(27				26,210	21,773	3,728	9
55	Hombrechtikon	4,7				29,087	23,970	3,395	9

	Laufende Ausgaben			Ueberschuss der	
	Besoldungen, allgem. Verwaltung	Zinse von Passiven	Erstellung und Unterhalt von Gebäuden u. Liegenschaften	Einnahmen	Ausgaben
	Fr.	Fr.	Fr.	Fr.	Fr.
[illegible]	2,237	120	489	1,615	—
[illegible]	1,483	—	261	—	348
[illegible]	1,240	—	382	650	—
[illegible]	978	103	98	931	—
[illegible]	3,433	665	1.040	1.567	—
[illegible]	812	—	63	597	—
[illegible]	470	126	530	231	—
[illegible]	15,681	2,860	3.435	13,650	348
[illegible]	14,565	2,953	7,462	10,893	4,069
4,006	290	—	1,796	881	—
1,739	1,160	8	58	1,725	—
14,807	1,558	—	11,764	—	7,872
978	83	—	191	—	426
3,859	965	245	321	2,563	—
1,663	1,133	—	—	101	—
3,464	2,247	40	55	1.531	—
5,513	3,291	—	2.075	—	2,283
1.340	1.104	—	—	—	477
8,610	5,324	241	633	4,028	—
21,456	4,300	11,495	729	7.350	—
[illegible]wil 1901	67.435	21.455	12,029	17,622	18.179	11,058
1900	56,553	19,861	13,576	6,369	13,817	2,639
. . . . .	3,404	1,130	107	999	1,072	—
. . . . .	2,358	756	150	49	1,620	—
. . . . .	1,049	362	—	181	—	530
[illegible]irchenbaufond	—	—	—	—	354	—
. . . . .	570	350	—	45	52	—
. . . . .	866	38	—	102	—	486
[illegible]ikon	1.214	461	19	561	—	229
.zenbach	562	382	—	10	209	—
. . . . .	8,842	5,545	—	913	477	—
[illegible]rswil	1,826	1.057	—	183	1,255	—
zen	1.043	20	—	73	682	—
Bezirk Uster 1901	21,734	10,101	276	3,116	5,721	1,245
1900	18,540	9,509	451	1,027	10,759	212

Einnahmen und Ausgabe

Ordnungsnummer	Kirch-Gemeinden und Filialen	Steuerfaktoren. Ändern solche für erhobene Steuern benutzt wurden: Steuerkapital Tausende Fr.	Steuerpflichtige Haushaltungen	Steuerpflichtige Männer	Steuerquote ‰	Korrent-Einnahmen: Total Fr.	Steuern (inkl. Nachzahlungen) Fr.	Zinse von Kapitalien Fr.	Ertr de Lieg schaf Fr
84	Bauma	3,839	648	726	0,50	3,117	2.607	372	–
85	[illegible]	2,587	200	246	0,50	1.858	1.516	342	–
85a	[illegible]		—	—	—	394	—	276	–
86	[illegible]	1.410	307	381	1	3.304	2.428	870	–
87	[illegible]	4.153	577	733	0,50	3,493	3,120	373	–
87a	[illegible] (Filiale)	—	—	—	—	225	—	40	–
88	[illegible]	—	—	—	—	973	—	506	4
89	[illegible]	2,775	235	314	3	10,425	10,004	130	–
90	[illegible]	5,921	625	762	0,50	6.432	4,567	1,474	–
91	[illegible]	–	—	—	—	609	—	568	–
92	Sternenberg	215	140	182	2	1,451	1,073	377	–
93	Weisslingen	1.430	268	311	0,50	2,105	1,026	601	–
94	[illegible]		—	—	—	2.412	—	1.012	1,4
95	Wildberg	509	134	180	1	1.091	823	268	–
	Bez. Pfäffikon 1901	22,839	3.134	3.835		37,889	27.164	7.209	1.8
	1900	19,860	2.918	3.593		39,767	30.680	6,682	6
96	[illegible]	634	96	129	2,50	2.480	2,223	165	—
97	[illegible]	814	92	116	1	1,218	1,022	192	—
97a	[illegible]			—	—	3,608	—	302	—
98	[illegible]	752	88	121	1	1,101	961	140	—
99	[illegible]	473	67	82	0,50	579	312	267	—
100	[illegible]	861	133	167	1	1.919	1,161	546	—
101	[illegible]	4.631	493	615	0,70	4,411	4,059	347	—
102	[illegible]			—	—	538	—	532	—
103	[illegible]	826	167	225	0,30	640	365	270	—
104	[illegible]	898	88	117	1	1.428	1,103	188	—
105	[illegible]	3.251	306	487	0,60	3,341	3,026	315	—
106	[illegible]	4.079	606	763	0,50	2,873	2,757	97	—
107	[illegible]	1.267	147	198	0,20	814	322	346	10
108	[illegible]			—	—	617	—	614	—
	[illegible]	725	99	132	1	1,450	99	132	—
	[illegible]	3.[illegible]57	491	610	0,70	3,189	2.911	278	—
	[illegible]	1.401	169	216	1	1.997	1,798	187	—
	[illegible]	50	51	55	2	747	330	365	—
	[illegible]	6.128	895	1,119	0,40	3,750	3,284	432	—
	[illegible]	2.[illegible]	316	400	0,60	2,591	1,867	294	—

rch-Gemeinden 1901.

Kirch-Gemeinden und Filialen	Korrent-Ausgaben				Ueberschuss der	
	Total	Besoldungen, allgem. Verwaltung	Zinse von Passiven	Erstellung und Unterhalt von Gebäuden u. Liegenschaften	Einnahmen	Ausgaben
	Fr.	Fr.	Fr.	Fr.	Fr.	Fr.
a	8,324	20	—	4,893	—	5,207
ltorf	1,023	661	41	53	835	—
Kirchenbaufond .	65	—	—	—	329	—
ıu	1,293	640	147	4	2,011	—
. . . . .	2,204	1,268	—	381	1,289	—
(Filiale)	225	164	—	—	—	—
'g	1,476	610	—	615	—	503
ı	4,947	1,508	2,656	471	5,478	—
ton	5,049	3,076	—	856	1,383	—
ton	729	291	—	—	—	120
nberg	991	306	—	342	460	—
lingen	1,831	472	89	871	274	—
. . . . .	2,374	505	152	1,553	38	—
ierg	749	413	—	54	342	—
Bezirk Pfäffikon 1901	31,280	9,934	3,085	10,093	12,439	5,830
1900	23,784	11,593	3,551	3,685	18,083	2,100
ın	1,596	570	549	108	884	—
en	1,161	628	—	18	57	—
Kirchenbaufond .	10	—	—	—	3,598	—
len	978	320	191	138	123	—
kon	536	332	—	—	43	—
rd	1,109	481	2	160	810	—
. . . . .	3,974	2,217	366	792	437	—
n a. d. Th.	592	412	20	54	—	54
. . . . .	690	469	4	34	—	50
ngen	841	339	36	203	587	—
ıbach	4,178	1,014	—	2,051	—	837
/interthur	2,468	1,597	72	—	405	—
en	671	49	—	94	143	—
nbach	671	566	—	54	—	54
tt	1,003	58	81	29	447	—
. . . . .	1,871	1,358	—	42	1,318	—
ch	5,965	480	29	4,539	—	3,968
ırg	689	296	74	79	58	—
. . . . .	3,855	256	9	682	—	105
nthal	2,268	1,207	17	175	323	—

Einnahmen und Ausgabe

Ordnungsnummer	Kirch-Gemeinden und Filialen	Steuerfaktoren, wofern solche für erhobene Steuern benutzt wurden: Steuerkapital Tausende Fr.	Steuerpflichtige: Haushaltungen	Steuerpflichtige: Männer	Steuerquote ‰	Korrent-Einnahmen: Total Fr.	Steuern (inkl. Nachzahlungen) Fr.	Zinse von Kapitalien Fr.	Ertra der Liege schaf Fr
115	Veltheim . . .	2,771	707	892	1	4,640	4,370	232	
116	Wiesendangen	1,586	183	229	0,50	1,494	1,021	300	–
117	Winterthur . .	107,275	3,900	4,496	0,20	38,333	26,046	8,741	4
118	„ kathol.	5,251	1,295	1,728	1	13,027	8,948	1,135	–
119	Wülflingen . .	—	—	—	—	3,876	—	628	2,7
120	Zell	1,674	328	364	1	2,747	2,366	381	–
	Winterthur 1901	151,779	10,747	13,261		103,408	70,351	17,426	3,2
	1900	141,900	10,153	12,709		99,324	63,699	16,298	1,3
121	Andelfingen . .	—	—	—	—	1,450	72	1,178	–
122	Benken . . .	—	—	—	—	1,506	—	1,438	–
123	Berg	—	—	—	—	1,060	—	976	–
124	Buch	495	98	132	1	2,020	722	415	–
125	Dorf	—	—	—	—	215	—	165	–
126	Feuerthalen . .	2,054	287	331	0,30	1,069	812	205	2
127	Flaach	865	222	262	1	2,058	1,373	188	–
128	Henggart . . .	629	72	91	0,50	678	486	192	–
129	Laufen . . .	—	—	—	—	2,272	—	553	65
129a	Ehwiesen Dachsen (Filiale)	—	—	—	—	176	—	176	–
130	Marthalen . .	2,854	240	291	1	3,919	3,384	443	–
130a	Ellikon a. Rh. (Filiale)	—	—	—	—	62	—	62	–
131	Ossingen . . .	1,326	211	235	0,50	1,300	886	385	–
132	Rheinau . . .	—	—	—	—	2,456	—	1,080	–
133	Stammheim . .	3,151	410	494	0,50	3,775	2,033	426	–
133a	Ober Unter Stammheim, Separatkirchengut .	—	—	—	—	63	—	63	–
133b	Waltalingen (Filiale)	—	—	—	—	265	—	265	–
134	Thalheim . . .	722	98	130	1	1,185	980	195	–
135	Trullikon . . .	2,245	268	339	1,50	9,307	4,534	762	–
135a	Truttikon (Fil.) .	—	—	—	—	320	—	70	–
	Andelfingen 1901	14,341	1,906	2,305		35,156	15,282	9,237	67
	1900	17,518	2,295	2,829		34,818	19,766	9,160	67

Kirch-Gemeinden 1901.

Kirch-Gemeinden und Filialen	Korrent-Ausgaben				Ueberschuss der	
	Total	Besoldungen, allgem. Verwaltung	Zinse von Passiven	Erstellung und Unterhalt von Gebäuden u. Liegenschaften	Einnahmen	Ausgaben
	Fr.	Fr.	Fr.	Fr.	Fr.	Fr.
ıeim	2,755	1,832	240	89	1,885	—
;endangen	1,358	15	—	217	136	—
erthur	29,514	21,139	—	1,170	8,819	—
„ katholisch . .	15,779	5,334	800	2,823	—	2,752
lingen	3,452	1,781	—	1,398	424	—
. . . . .	1,208	587	—	127	1,539	—
Bezirk Winterthur 1901	89,192	43,337	2,490	15,076	22,036	7,820
1900	84,708	44,053	2,591	17,566	23,538	8,922
ɛlfingen	2,852	690	—	988	—	1,402
ɛen	1,984	100	—	547	—	478
. . . . .	1,841	495	571	306	—	781
ı	2,875	86	—	1,858	—	855
. . . . .	1,141	52	—	684	—	926
;rthalen	1,226	735	—	293	—	157
ch	1,502	167	359	136	556	—
ggart	458	21	—	40	220	—
;en	2,172	94	854	559	100	—
iesen-Dachsen (Filiale)	147	16	—	9	29	—
halen	1,355	101	6	276	2,564	—
ɛon a. Rh. (Filiale) . .	210	110	—	—	—	148
ngen	1,051	72	6	292	249	—
nau	2,025	79	—	—	431	—
nmheim	3,960	374	—	2,005	—	185
:-Unter-Stammheim, ;paratkirchengut . . .	214	22	—	26	—	151
:alingen (Filiale) . . .	262	27	—	13	3	—
heim	755	41	—	112	430	—
likon	8,092	553	86	7,039	1,215	—
tikon (Filiale)	319	271	10	38	1	—
Bezirk Andelfingen 1901	34,441	4,106	1,892	15,221	5,798	5,083
1900	25,221	4,755	2,210	7,613	16,873	7,276

Ordnungsnummer	Kirch-Gemeinden und Filialen	Steuerfaktoren, wofern solche für erhobene Steuern benutzt wurden			Steuerquote	Korrent-Einnahmen			
		Steuerkapital Tausende Fr.	Steuerpflichtige Haushaltungen	Steuerpflichtige Männer	‰	Total Fr.	Steuern (inkl. Nachzahlungen) Fr.	Zinse von Kapitalien Fr.	Ertr de Lieg schaf Fr
136	Bassersdorf	2,217	371	475	0_{150}	2,119	1,579	540	–
137	Bülach	—	—	—	—	3,310	411	988	–
138	Dietlikon	1,054	175	212	2_{150}	9,213	3,602	394	–
139	Eglisau	2,398	254	318	0_{150}	2,743	1,490	598	–
140	Embrach	3,582	383	489	0_{150}	3,551	2,227	612	–
141	Glattfelden	1,992	304	354	1	2,802	2,651	135	–
142	Kloten	—	—	—	—	1,148	55	1,065	–
143	Lufingen	484	69	97	1	1,019	650	321	–
144	Rafz	—	—	—	—	562	—	358	–
145	Rorbas	3,873	549	689	$0_{.80}$	4,295	4,157	138	–
146	Wallisellen	1,971	187	234	0_{150}	1,408	1,271	137	–
146a	– Kirchenbaufond	—	—	—	—	1,117	—	559	–
147	Wil	–	—	—	—	799	—	540	2
	Bez. Bülach 1901	17,571	2,292	2,868		34,086	18,093	6,385	3
	1900	13,454	1,911	2,215		25,851	16,171	5,946	57
148	Affoltern	1,160	267	349	0_{110}	627	177	443	–
149	Bachs	502	90	136	0_{170}	658	509	125	–
149a	– Kirchenbaufond	–	—	—	—	182	—	82	–
150	Buchs	—	—	—	—	370	—	281	8
151	Dällikon	526	97	136	$1_{.50}$	1,482	1,138	40	–
152	Dielsdorf	1,310	130	152	2	3,604	3,183	421	–
153	Niederhasli	1,583	243	336	0_{120}	738	433	305	–
154	Niederweningen	906	126	181	0_{150}	1,026	606	420	–
155	Oberglatt	—	—	—	—	357	—	96	1
156	Otelfingen	1,887	148	213	1	2,593	2,248	337	–
157	Regensberg	595	54	65	$0_{.50}$	574	357	217	–
158	Regensdorf	1,951	179	278	0_{150}	4,623	1,204	132	–
159	Rümlang	1,173	177	243	0_{150}	1,512	947	565	–
160	Schleinsdorf	790	150	191	1	1,731	1,131	560	–
161	Stadel	1,311	181	243	$1_{.50}$	2,723	2,602	91	–
162	Steinmaur	1,152	236	318	1	2,408	2,005	390	–
163	Weiach	–	–	–	—	979	—	665	314
	Bez. Dielsdorf 1901	15,443	2,078	2,841		26,187	16,540	5,170	412
	1900	14,381	2,039	2,752		23,086	15,800	5,111	401

rch-Gemeinden 1901.

Kirch-Gemeinden und Filialen	Korrent-Ausgaben				Ueberschuss der	
	Total	Besoldungen, allgem. Verwaltung	Zinse von Passiven	Erstellung und Unterhalt von Gebäuden u. Liegenschaften	Einnahmen	Ausgaben
	Fr.	Fr.	Fr.	Fr.	Fr.	Fr.
rsdorf	1,279	755	—	223	840	—
h	9,865	2,290	65	2,441	—	6,555
kon	32,370	173	1,240	30,462	—	23,157
tu	11,781	854	186	10,195	—	9,088
ach	2,895	732	33	2	656	—
felden	1,626	455	278	104	1,176	—
n	2,767	1,419	9	371	—	1,619
gen	386	287	10	2	633	—
	1,838	895	—	567	—	1,276
as	1,905	1,273	80	64	2,390	—
sellen	1,202	372	—	644	206	—
Kirchenbaufond	8	8	—	—	1,109	—
	2,223	666	—	1,423	—	1,424
Bezirk Bülach 1901	70,145	10,179	1,901	46,498	7,010	43,069
1900	29,044	9,556	479	8,623	5,498	8,691
ern	886	605	—	99	—	259
s	674	473	—	50	—	16
Kirchenbaufond	4	4	—	—	178	—
s	675	494	—	22	—	305
kon	833	333	28	27	649	—
dorf	1,956	671	818	368	1,648	—
rhasli	988	113	—	147	—	250
rweningen	1,459	600	—	540	—	433
glatt	879	437	—	47	—	522
ingen	2,668	66	2	1,614	—	75
nsberg	740	281	—	334	—	166
nsdorf	5,978	554	—	4,592	—	1,355
lang	980	531	—	209	532	—
fflisdorf	1,498	486	315	—	233	—
el	2,239	983	82	549	484	—
maur	1,137	495	—	179	1,271	—
ch	1,324	477	—	448	—	345
Bezirk Dielsdorf 1901	24,918	7,603	1,245	9,225	4,995	3,726
1900	17,330	8,061	1,064	3,026	7,918	2,162

2. Aktiven, Passiven und St

Ordnungsnummer	Kirch-Gemeinden und Filialen	Aktiven: Realisirbare Total Fr.	Realisirbare Zinstragende Kapitalien Fr.	Nicht realisirbare Total Fr.	Nicht realisirbare Liegenschaften Fr.	Total aller Aktiven Fr.	Passiven Fr.	U… sc… Ak… (-A…
1	Grossmünster	49,656	49,344	361,700	350,650	411,356	—	41
2	Fraumünster	123,774	46,715	69,000	61,500	192,774	24,600	1
3	St. Peter . .	196,537	61,148	207,500	207,500	404,037	3,653	4
4	Predigern . .	118,361	117,471	398,737	393,800	517,098	239,800	2
5	Kath. Zürich	102,672	12,330	217,209	205,600	319,881	81,594	2
6	Aussersihl .	222,938	186,233	1,051,835	1,046,832	1,274,773	835,656	4
7	Enge . . .	32,180	—	761,900	759,000	794,080	573,034	2
8	Fluntern . .	134,253	33,913	36,111	34,700	170,364	110,000	
8a	„ Kirchenbaufond	21,809	21,500	—	—	21,809	—	
9	Neumünster .	382,532	373,814	607,037	594,802	989,569	130,000	8
10	Oberstrass .	112,315	11,983	29,757	28,000	142,072	90,000	
10a	„ Kirchenbaufond	14,051	13,942	—	—	14,051	—	
11	Unterstrass .	13,109	2,123	194,500	193,100	207,609	65,500	1
12	Wiedikon . .	107,649	50,597	326,632	323,500	434,281	445,760	—
13	Wipkingen .	61,424	60,409	182,630	179,414	244,054	54,000	1
14	Wollishofen .	9,627	9,113	107,818	104,600	117,445	—	1
	Stadt Zürich	1,702,887	1,050,635	4,552,366	4,482,998	6,255,253	2,653,597	3,6
15	Albisrieden .	23,038	19,773	71,965	69,700	95,003	12,700	
16	Altstetten .	7,212	6,532	49,095	47,220	56,307	500	
17	Birmensdorf .	10,459	8,500	44,900	44,200	55,359	7,600	
18	Dietikon, kath.	14,975	9,423	59,580	46,050	74,555	3,200	
19	Höngg . .	11,830	11,313	135,896	134,550	147,726	8,000	1
20	Schlieren .	17,297	16,902	64,636	63,417	81,933	—	
21	Schwamendingen .	8,596	4,423	98,580	95,550	107,176	2,400	1
22	Seebach . .	1,874	1,303	81,909	79,750	83,783	—	
23	Uitikon . .	2,770	2,425	44,977	44,500	47,747	13,700	
24	Urdorf-Dietikon .	3,214	2,670	37,577	34,650	40,791	—	
24a	Dietikon, Separatkirchengut	1,588	1,190	—	—	1,588	—	
24b	Urdorf, Separatkirchengut	799	550	11,950	11,400	12,749	2,080	
25	Weiningen .	4,485	3,814	50,706	49,850	55,191	—	
26	Witikon . .	4,771	4,391	27,250	25,700	32,021	2,050	
27	Zollikon . .	10,148	7,772	143,000	141,350	153,148	34,007	1
	Zürich 1901	1,825,943	[illegible]	5,474,387	5,370,885	7,300,330	2,739,834	4,5
	1900	1,875,463	[illegible]	5,225,163	5,082,667	7,100,626	2,599,888	4,5

rch-Gemeinden 1901.

Stammgut			Deckung des Stammgutes (§ 7, Schlussatz und § 8 der Verordnung)		Passiven, im Berichtsjahre			
Einnahmen	Ausgaben resp. Abschreibungen	Bestand Ende des Jahres	Ueberschuss	Defizit	neu gemacht	getilgt	Vermehrung	Verminderung
Fr.	Fr.	Fr.	Fr.	Fr.	Fr.	Fr.	Fr.	Fr.
—	—	3,662	—	3,507	500	400	100	—
—	—	5,870	—	9,760	10,000	—	10,000	—
—	—	2,450	5	—	—	—	—	—
—	—	9,404	1,955	—	—	—	—	—
—	—	8,732	1,425	—	—	—	—	—
—	—	4,333	47	—	—	—	—	—
—	—	7,880	155	—	—	—	—	—
—	—	4,024	16	—	95	18	77	—
—	—	12,735	438	—	—	—	—	—
—	—	10,116	1,438	—	—	—	—	—
—	—	7,360	1,185	—	—	—	—	—
—	—	6,897	216	—	—	—	—	—
—	—	8,413	—	3,698	—	600	—	600
—	—	91,876	6,880	16,965	10,595	1,018	10,177	600
394	479	91,876	9,764	8,490	812	8,510	18	7,716
10	—	4,714	—	47,949	—	4,000	—	4,000
—	—	1,544	388	—	—	—	—	—
—	—	9,563	7,835	—	—	—	—	—
300	—	18,198	—	683	—	1,000	—	1,000
10	—	2,695	—	3,571	—	2,386	—	2,386
6	—	4,618	—	1,683	—	—	—	—
—	—	8,380	154	—	—	—	—	—
45	—	10,894	1,524	—	249	249	—	—
—	—	—	—	—	—	—	—	—
—	—	4,951	976	—	—	—	—	—
—	—	5,560	—	5,862	—	1,500	—	1,500
—	—	22,519	4,890	—	—	—	—	—
70	—	17,029	—	4,821	—	—	—	—
441	—	110,665	15,767	64,569	249	9,135	—	8,886
240	—	110,224	13,054	74,468	289	23,533	289	23,533
10	—	5,045	—	32,862	—	5,000	—	5,000
—	—	9,045	4	—	—	—	—	—
—	—	4,875	—	870	—	600	—	600
10	—	4,381	—	700	—	2,033	—	2,033
60	—	17,590	341	—	—	1,250	—	1,250
199	—	6,801	—	176	—	—	—	—

Ordnungsnummer	Kirch-Gemeinden und Filialen	Aktiven					Passiven	
		Realisirbare		Nicht realisirbare		Total aller Aktiven		
		Total	Zinstragende Kapitalien	Total	Liegenschaften			
		Fr.	Fr.	Fr.	Fr.	Fr.	Fr.	
28	Aeugst	855	566	26,715	24,750	27,570	700	
29	Affoltern	6,110	4,111	107,218	105,100	113,328	10,000	
30	Bonstetten	2,455	2,333	43,072	41,450	45,527	—	
31	Hausen	11,359	9,955	71,060	58,000	82,419	—	
32	Hedingen	10,157	8,428	47,500	45,900	57,657	—	
33	Kappel	4,380	4,334	1,472	—	5,852	—	
34	Knonau	8,035	7,967	17,282	10,300	25,317	—	
35	Maschwanden	4,135	4,135	43,284	42,000	47,419	95	
36	Mettmenstetten	13,173	13,030	105,976	100,600	119,149	—	
37	Obfelden	11,554	11,537	102,436	100,566	113,990	—	
38	Ottenbach	8,545	7,055	47,400	45,000	55,945	—	
39	Rifferswil	7,113	7,040	29,663	25,700	36,776	—	
40	Stallikon	8,215	7,332	42,398	40,400	50,613	3,500	
	Affoltern 1901	96,086	87,823	685,476	639,766	781,562	14,295	
	1900	97,868	90,027	646,698	599,066	744,566	4,718	
41	Adliswil	41,965	41,173	216,239	191,600	258,204	85,200	
42	Hirzel	1,932	1,538	4,000	—	5,932	—	
43	Horgen	17,398	17,131	279,455	196,000	296,853	—	
44	Hütten	17,804	17,750	56,460	45,500	74,264	289	
45	Kilchberg	9,849	2,500	96,090	92,600	105,939	10,725	
46	Langnau	2,935	2,063	75,250	73,100	78,185	—	
47	Oberrieden	8,534	8,465	88,684	73,476	97,218	—	
48	Richterswil	12,418	12,335	90,524	88,100	102,942	—	
48a	„ Kirchenbaufond	13,672	12,907	35,000	35,000	48,672	—	
49	Rüschlikon	5,927	4,338	94,374	90,400	100,301	—	
50	Schönenberg	6,698	5,573	62,942	61,500	69,640	7,000	
51	Thalwil	27,409	23,512	182,870	182,200	210,279	—	
52	Wädenswil	12,208	11,932	265,241	261,600	277,449	—	
	Horgen 1901	178,749	161,217	1,547,129	1,391,076	1,725,878	103,214	
	1900	163,182	147,296	1,546,756	1,392,976	1,709,938	112,100	
53	Erlenbach	13,091	4,883	127,730	125,000	140,821	40,908	
54	Herrliberg	9,049	8,330	64,429	60,900	73,478	—	
54a	Wetzwil (Fil.)	4,005	3,726	19,717	18,600	23,722	—	
55	Hombrechtikon	5,181	4,860	122,250	120,900	127,431	1,500	
56	Küsnacht	19,681	7,937	59,966	40,000	79,647	1,750	
57	Männedorf	6,625	5,815	150,086	147,000	156,711	—	

Irch-Gemeinden 1901.

Stammgut			Deckung des Stammgutes (§ 7, Schlusssatz und § 8 der Verordnung)		Passiven, im Berichtsjahre			
Einnahmen	Ausgaben resp. Abschreibungen	Bestand Ende des Jahres	Ueberschuss	Defizit	neu gemacht	getilgt	Vermehrung	Verminderung
Fr.	Fr.	Fr.	Fr.	Fr.	Fr.	Fr.	Fr.	Fr.
—	—	3,662	—	3,507	500	400	100	—
—	—	5,870	—	9,760	10,000	—	10,000	—
—	—	2,450	5	—	—	—	—	—
—	—	9,404	1,955	—	—	—	—	—
—	—	8,732	1,425	—	—	—	—	—
—	—	4,333	47	—	—	—	—	—
—	—	7,880	155	—	—	—	—	—
—	—	4,024	16	—	95	18	77	—
—	—	12,735	438	—	—	—	—	—
—	—	10,116	1,438	—	—	—	—	—
—	—	7,360	1,185	—	—	—	—	—
—	—	6,897	216	—	—	—	—	—
—	—	8,413	—	3,698	—	600	—	600
—	—	91,876	6,880	16,965	10,595	1,018	10,177	600
394	479	91,876	9,764	8,490	812	8,510	18	7,716
10	—	4,714	—	47,949	—	4,000	—	4,000
—	—	1,544	388	—	—	—	—	—
—	—	9,563	7,835	—	—	—	—	—
300	—	18,198	—	683	—	1,000	—	1,000
10	—	2,695	—	3,571	—	2,386	—	2,386
6	—	4,618	—	1,683	—	—	—	—
—	—	8,380	154	—	—	—	—	—
45	—	10,894	1,524	—	249	249	—	—
—	—	—	—	—	—	—	—	—
—	—	4,951	976	—	—	—	—	—
—	—	5,560	—	5,862	—	1,500	—	1,500
—	—	22,519	4,890	—	—	—	—	—
70	—	17,029	—	4,821	—	—	—	—
441	—	110,665	15,767	64,569	249	9,135	—	8,886
240	—	110,224	13,054	74,468	289	23,533	289	23,533
10	—	5,045	—	32,862	—	5,000	—	5,000
—	—	9,045	4	—	—	—	—	—
—	—	4,875	—	870	—	600	—	600
10	—	4,381	—	700	—	2,033	—	2,033
60	—	17,590	341	—	—	1,250	—	1,250
199	—	6,801	—	176	—	—	—	—

Aktiven, Passiven und Sta

Ordnungsnummer	Kirch-Gemeinden und Filialen	Aktiven: Realisirbare Total Fr.	Realisirbare Zinstragende Kapitalien Fr.	Nicht realisirbare Total Fr.	Nicht realisirbare Liegenschaften Fr.	Total aller Aktiven Fr.	Passiven Fr.	
58	Meilen . .	7.918	6.990	141.270	140,000	149.188	—	
59	Oetwil . .	16.528	16.150	52.261	51.000	68.789	2.300	
60	Stäfa . . .	20.077	16.816	170.784	166.300	190,861	14.929	
61	Uetikon . .	5.528	4.822	75.000	53.000	80,528	—	
62	Zumikon . .	9.136	9.015	76.515	76.000	85,651	2.730	
	Meilen 1901	116.819	89.344	1,060.008	998.700	1,176.827	64,117	1,
	1900	113.344	90.410	1.045.179	984.100	1,158,523	72,929	1,
63	Bäretswil . .	21.486	19.171	110.579	107,600	132.065	—	1
64	Bubikon . .	14.372	13.686	39.531	34,000	53,903	—	
65	Dürnten . .	8.873	8,550	75,713	74,500	84,586	7,800	
66	Fischenthal .	11.829	11.827	47.003	46.000	58,832	130	
67	Gossau . .	16.761	16.219	139.109	136.900	155,870	2.000	1
68	Grüningen .	4.910	4.900	7.143	—	12.053	59	
69	Hinwil . . .	13.128	12.493	106.500	103,500	119,628	—	1
70	Rüti . . .	9.663	9.560	32.174	—	41,837	1,100	
71	Seegraben .	21.394	21.000	31.842	30,500	53.236	—	
72	Wald . . .	19.757	19.280	160.984	159,500	180,741	2.500	1
73	Wetzikon . .	14.809	12.209	338.315	332,150	353,124	311.525	
	Hinwil 1901	156.982	148.895	1,088.893	1.024,650	1.245,875	325,114	9
	1900	156.240	149.560	1.074.913	1.012.150	1,231,153	331,134	9
74	Dübendorf .	12.070	10.000	64.677	62,548	76.747	2.000	
75	Egg . . .	7.007	4.250	71.536	59,800	78,543	3.500	
[illegible]	[illegible]	13.875	11.867	17.900	17.100	31,775	—	
[illegible]	[illegible]	2.588	2.555	—	—	2,588	—	
[illegible]	[illegible]	4.127	4.066	25.587	24.900	29,714	—	
[illegible]	[illegible]	6.062	5.900	42.350	40.700	48,412	—	
[illegible]	[illegible]	8.125	5.850	47.193	44.800	55,318	661	
[illegible]	[illegible]	6.363	5.800	9.138	500	15.501	—	
[illegible]	[illegible]	34.587	26.860	225.400	221.600	259,987	—	2
[illegible]	[illegible]	7.232	6.300	33.200	29.700	40.432	—	
[illegible]	[illegible]	[illegible]	7.852	50.014	48.350	58.320	—	
	Uster 1901	[illegible]	[illegible]	586.995	549.998	697,337	6.161	6
	1900	[illegible]	[illegible]	586.471	549,550	693,094	7,000	6

Kirch-Gemeinden 1901.

Stammgut			Deckung des Stammgutes (§ 7, Schlusssatz und § 8 der Verordnung)		Passiven, im Berichtsjahre			
Einnahmen	Ausgaben resp. Abschreibungen	Bestand Ende des Jahres	Ueberschuss	Defizit	neu gemacht	getilgt	Vermehrung	Verminderung
Fr.	Fr.	Fr.	Fr.	Fr.	Fr.	Fr.	Fr.	Fr.
10	—	7,101	817	—	—	—	—	—
—	—	16,183	—	1,955	—	800	—	800
—	—	16,959	—	11,811	9,429	8,384	1,045	—
—	—	4,779	749	—	—	4	—	4
—	—	8,855	—	2,449	330	500	—	170
289	—	101,614	1,911	50,823	9,759	18,571	1,045	9,857
97	—	101,325	699	61,609	17,938	25,796	2,804	10,662
15	—	17,144	4,342	—	—	—	—	—
15	—	12,678	1,694	—	500	550	—	50
—	—	9,051	—	7,978	7,800	—	7,800	—
—	—	11,609	90	—	160	30	130	—
—	—	16,190	—	1,429	—	3,000	—	3,000
—	—	4,522	329	—	59	159	—	100
30	—	12,493	635	—	—	1,000	—	1,000
20	—	9,394	—	831	1,100	—	1,100	—
—	—	22,000	—	606	—	—	—	—
10	—	18,847	—	1,590	—	3,500	—	3,500
50	—	14,799	—	311,515	—	7,400	—	7,400
140	—	148,727	7,090	323,949	9,619	15,639	9,030	15,050
110	—	148,587	6,051	329,532	2,809	14,755	209	12,155
30	—	10,909	—	839	—	500	—	500
10	—	10,444	—	6,937	—	500	—	500
—	—	14,299	—	424	—	—	—	—
—	—	—	—	—	—	—	—	—
—	—	4,273	—	146	—	—	—	—
10	—	6,818	—	756	—	—	—	—
—	—	6,960	504	—	161	—	161	—
—	—	5,912	451	—	—	—	—	—
20	—	27,026	7,561	—	—	—	—	—
10	—	6,656	576	—	—	—	—	—
—	—	6,531	1,775	—	—	—	—	—
80	—	99,828	10,867	9,102	161	1,000	161	1,000
66	—	99,748	9,256	11,614	—	3,450	—	3,450

Aktiven, Passiven und St

Ordnungsnummer	Kirch-Gemeinden und Filialen	Aktiven					Passiven	
		Realisirbare		Nicht realisirbare		Total aller Aktiven		
		Total	Zinstragende Kapitalien	Total	Liegenschaften			
		Fr.	Fr.	Fr.	Fr.	Fr.	Fr.	
84	Bauma	7,971	7,727	156,300	116,800	164,271	4,100	
85	Fehraltorf	8,780	8,542	24,700	23,700	33,480	—	
85a	„ Kirchenbaufond	7,192	7,192	—	—	7,192	—	
86	Hittnau	21,868	21,700	36,750	22,000	58,618	2,177	
87	Illnau	12,709	10,096	85,947	85,300	98,656	—	
87a	Rikon (Fil.)	1,013	1,013	5,786	5,200	6,799	—	
88	Kyburg	21,119	12,500	39,735	39,000	60,854	—	
89	Lindau	4,341	3,310	106,224	105,200	110,565	69,000	
90	Pfäffikon	39,907	38,693	49,677	48,000	89,584	—	
91	Russikon	14,463	13,978	53,343	51,700	67,806	—	
92	Sternenberg	10,085	9,910	27,235	26,600	37,320	—	
93	Weisslingen	15,828	14,800	38,298	38,000	54,126	2,307	
94	Wila	36,112	24,469	46,994	46,000	83,106	2,520	
95	Wildberg	7,177	7,122	29,812	29,400	36,989	—	
	Pfäffikon 1901	208,565	181,052	700,801	636,900	909,366	80,104	
	1900	208,826	181,212	672,874	630,900	881,700	85,888	
96	Altikon	5,314	4,120	50,100	49,100	55,414	14,499	
97	Brutten	5,848	5,542	16,053	12,000	21,901	—	
97a	„ Kirchenbaufond	12,623	12,623	—	—	12,623	—	
98	Dägerlen	4,087	3,796	27,000	26,950	31,087	4,000	
99	Dättlikon	6,962	6,750	19,800	19,500	26,762	—	
100	Dinhard	15,206	14,848	23,360	23,300	38,566	—	
101	Flaach	9,777	8,990	131,208	130,400	140,985	7,800	
102	Elsau	16,474	15,300	46,245	44,600	62,719	500	
103	Elsau	5,714	5,650	30,950	25,000	36,694	101	
104	Henggart	5,159	4,700	28,875	26,500	34,034	300	
105	Hettlingen	8,903	7,821	67,364	67,050	76,267	—	
106	Oberwinterthur	3,624	2,420	96,622	88,100	100,246	1,800	
107	Pfungen	11,908	8,666	32,265	32,100	44,173	—	
108	Rickenbach	15,276	15,264	20,600	20,300	35,876	—	
109	Schlatt	12,750	12,300	31,844	31,300	44,594	1,800	
110	Seen	9,316	8,200	54,739	52,950	64,055	—	
111	Veltheim	5,583	4,300	21,400	21,000	26,983	3,920	
112	Wiesendangen	9,721	9,100	44,200	36,200	53,921	1,450	
113	Zell	10,895	10,765	18,170	15,200	29,065	200	
114	Zinzikon	7,525	7,502	71,400	67,200	78,925	—	

ırch-Gemeinden 1901.

Stammgut			Deckung des Stammgutes (§ 7, Schlusssatz und § 8 der Verordnung)		Passiven, im Berichtsjahre			
Ein-ahmen	Ausgaben resp. Abschreibungen	Bestand Ende des Jahres	Ueberschuss	Defizit	neu gemacht	getilgt	Vermehrung	Verminderung
Fr.	Fr.	Fr.	Fr.	Fr.	Fr.	Fr.	Fr.	Fr.
—	—	7,880	—	4,009	4,100	—	4,100	—
—	—	8,541	239	—	300	900	—	600
—	—	—	—	—	—	—	—	—
—	—	22,721	—	3,030	—	2,000	—	2,000
—	—	11,748	961	—	—	—	—	—
—	—	—	—	—	—	—	—	—
—	400	21,089	30	—	—	—	—	—
—	—	3,370	—	68,029	—	5,000	—	5,000
80	—	43,204	—	3,297	—	—	—	—
—	—	14,113	350	—	—	—	—	—
—	—	9,870	215	—	—	—	—	—
—	—	12,100	1,421	—	89	478	—	389
—	—	32,850	742	—	185	2,080	—	1,895
—	—	6,734	443	—	—	—	—	—
80	400	194,220	4,401	78,365	4,674	10,458	4,100	9,884
10	600	194,540	4,539	84,299	3,123	17,717	713	15,307
78	—	5,348	—	14,533	—	1,700	—	1,700
210	—	5,460	388	—	—	—	—	—
—	—	—	—	—	—	—	—	—
400	—	3,967	—	3,880	—	500	—	500
—	—	6,868	94	—	—	—	—	—
—	—	14,263	943	—	—	50	—	50
212	—	10,831	—	8,854	—	1,000	—	1,000
—	—	16,506	—	532	—	—	—	—
20	—	5,629	14	—	1	—	1	—
—	—	5,100	—	241	—	600	—	600
—	—	8,066	837	—	—	—	—	—
5	—	3,001	—	1,177	—	—	—	—
—	—	12,305	—	397	—	—	—	—
—	—	15,352	—	76	—	—	—	—
—	—	12,626	—	1,676	—	800	—	800
—	—	10,729	—	1,413	—	—	—	—
—	—	4,829	—	3,166	3,200	—	3,200	—
20	—	9,351	—	1,080	—	250	—	250
—	—	11,151	—	456	200	200	—	—
20	—	8,874	—	1,349	700	1,013	—	313

Ordnungsnummer	Kirch-Gemeinden und Filialen	Aktiven					Passiven	Ue sch Ak (- Fe
		Realisirbare		Nicht realisirbare		Total aller Aktiven		
		Total	Zinstragende Kapitalien	Total	Liegenschaften			
		Fr.	Fr.	Fr.	Fr.	Fr.	Fr.	
115	Veltheim . .	5,772	4,282	43,105	42,500	48,877	4,500	
116	Wiesendangen . .	7,350	7,000	22,285	20,000	29,635	—	
117	Winterthur .	241.063	192.383	372,900	275,000	613,963	—	6
118	„ katholisch	66,818	24,160	265,000	245,000	331,818	21,000	3
119	Wülflingen .	37,336	16,172	68,700	67,900	106,036	200	1
120	Zell	10,479	9,496	41,613	30,700	52,092	—	
	Winterth. 1901	551,513	422,150	1,645,798	1,469,850	2,197,311	62,070	2,1
	1900	529,662	409,038	1,641,855	1,466,050	2,171,517	64,962	2,1
121	Andelfingen .	29,815	29,762	114,552	112,800	144,367	350	1
122	Benken . .	38,220	35,511	91,832	81,800	130,052	130	1
123	Berg . . .	25,284	24,230	56.000	54,500	81,284	15.200	
124	Buch . . .	10,875	9,810	24.131	22.000	35,006	1,500	
125	Dorf . . .	3,947	3.794	30,673	29,000	34,620	—	
126	Feuerthalen .	5,002	4.941	57,271	55,400	62.273	—	
127	Flaach . . .	5,724	4,901	41,232	41,000	46,956	8,050	
128	Henggart . .	5,241	4,800	20,685	20,500	25,926	—	
129	Laufen . . .	22,107	11,437	69,675	67,900	91,782	20,000	
129a	Uhwiesen (Filiale)	4,670	4,559	6.300	6,300	10,970	—	
130	Marthalen .	13.670	12,252	61,017	60,100	74,687	—	
130a	Ellikon a. Rh. (Fil.)	2.238	1.550	53	—	2,291	101	
131	Oerlingen . .	10,812	10,038	57,945	57,000	68.757	—	
132	Rheinau . .	30,204	30,093	28,080	—	58,284	—	
133	Stammheim .	11,293	10,545	90,211	74,260	101,504	3,436	
133a	Oberstammheim (Filiale)	1,605	1,568	12.100	12.100	13,705	75	
133b	Waltalingen (Fil.) .	6.642	6.465	8.204	8.200	14,846	—	
134	Thalheim . .	5,412	4,550	16,818	16,300	22,230	—	
135	Truttikon . .	20,415	20.115	79,354	75,600	99,769	600	
135a	Truttikon (Fil.)	2,036	2.000	39,020	38,000	41,056	280	
	Andelfing. 1901	255,212	232.921	905,153	832,760	1,160,365	49,722	1,1
	1900	257,586	237,375	896,589	824,760	1,154,175	48,060	1,1

irch-Gemeinden 1901.

Stammgut			Deckung des Stammgutes (§ 7, Schlusssatz und § 8 der Verordnung)		Passiven, im Berichtsjahre			
Einnahmen	Ausgaben resp. Abschreibungen	Bestand Ende des Jahres	Ueberschuss	Defizit	neu gemacht	getilgt	Vermehrung	Verminderung
Fr.	Fr.	Fr.	Fr.	Fr.	Fr.	Fr.	Fr.	Fr.
20	—	3,997	—	2,725	—	1,500	—	1,500
—	—	8,311	—	961	—	—	—	—
166	—	210,383	30,680	—	—	—	—	—
234	—	40,070	5,748	—	1,000	—	1,000	—
—	—	36,543	593	—	200	—	200	—
30	—	10,671	—	192	—	580	—	580
1,415	—	480,231	39,297	42,708	5,301	8,193	4,401	7,293
1,074	—	478,816	33,575	47,691	6,000	7,950	5,230	7,180
—	—	29,072	393	—	350	—	350	—
—	—	38,810	—	720	130	—	130	—
—	—	22,222	—	12,138	10,000	9,000	1,000	—
—	—	10,518	—	1,143	1,500	100	1,400	—
10	—	4,366	—	419	—	—	—	—
—	—	4,700	302	—	—	—	—	—
—	—	6,796	—	9,122	—	800	—	800
—	—	4,731	510	—	—	—	—	—
—	—	20,227	—	18,120	—	2,000	—	2,000
—	—	4,350	320	—	—	—	—	—
—	—	13,744	—	74	280	630	—	350
—	—	2,662	—	525	101	—	101	—
10	—	11,210	—	398	—	300	—	300
—	—	30,251	—	47	—	—	—	—
—	—	14,263	—	6,406	3,436	—	3,436	—
10	—	2,726	—	1,196	75	—	75	—
—	—	6,588	54	—	—	—	—	—
—	—	4,379	1,033	—	—	—	—	—
—	—	20,000	—	185	3,100	4,500	—	1,400
—	—	2,000	—	244	280	260	20	—
30	—	253,615	2,612	50,737	19,252	17,590	6,512	4,850
554	17	253,585	3,994	48,053	1,530	11,155	775	10,400

Ordnungsnummer	Kirch-Gemeinden und Filialen	Aktiven					Passiven	Un sc
		Realisirbare		Nicht realisirbare		Total aller Aktiven		Ak (- P
		Total	Zinstragende Kapitalien	Total	Liegenschaften			
		Fr.	Fr.	Fr.	Fr.	Fr.	Fr.	
136	Bassersdorf .	15,001	14,465	76,760	66,700	91,761	—	
137	Bülach . .	31,553	31,553	164,010	101,500	195,563	13,000	1
138	Dietlikon . .	10,466	10,032	89,406	88,050	99,872	25,650	
139	Eglisau . .	14,839	13,720	111,780	111,500	126,619	8,500	1
140	Embrach . .	15,516	15,516	983	—	16,499	434	
141	Glattfelden .	4,535	3,300	57,536	36,000	62,071	5,500	
142	Kloten . . .	27,642	27,003	144,464	142,200	172,106	1,200	1
143	Lufingen . .	8,678	8,460	37,330	37,000	46,008	—	
144	Rafz . . .	11,448	10,826	39,839	36,000	51,287	—	
145	Rorbas . . .	4,128	3,500	52,925	52,400	57,053	—	
146	Wallisellen .	3,729	3,587	43,280	41,672	47,009	—	
146a	„ Kirchenbaufond	15,467	15,461	—	—	15,467	—	
147	Wil	14,102	13,227	115,127	115,000	129,229	650	1
	Bülach 1901	177,104	170,650	933,440	828,022	1,110,544	54,934	1,0
	1900	171,041	162,523	887,487	801,322	1,058,528	12,325	1,0
148	Affoltern . .	11,573	11,191	41,570	39,300	53,143	—	
149	Bachs . . .	4,064	3,537	27,653	27,360	31,717	—	
149a	„ Kirchenbaufond	2,336	2,336	—	—	2,336	—	
150	Buchs . . .	8,192	7,058	50,291	49,840	58,483	221	
151	Dällikon . .	2,678	1,070	22,570	21,950	25,248	962	
152	Dielsdorf . .	15,289	14,254	98,875	98,200	114,164	19,500	
153	Niederhasli .	11,985	9,769	38,666	37,400	50,651	—	
154	Niederweningen . .	10,343	10,080	39,884	38,100	50,227	150	
155	Oberglatt . .	2,887	2,587	37,030	35,600	39,917	257	
156	Otelfingen .	9,769	8,579	59,329	53,700	69,098	1,250	
157	Regensberg .	6,006	5,622	31,000	29,475	37,006	—	
158	Regensdorf .	3,704	3,550	38,977	38,100	42,681	800	
159	Rümlang . .	15,744	15,190	52,387	42,025	68,131	—	
160	Schöfflisdorf .	16,106	14,005	45,080	44,100	61,186	—	
161	Stadel . . .	5,011	2,069	122,142	119,500	127,153	1,500	1
162	Steinmaur .	12,639	11,168	50,530	40,500	63,169	—	
163	Weiach . .	25,890	15,989	41,391	40,300	67,281	—	
	Dielsdorf 1901	164,216	138,054	797,375	755,450	961,591	26,640	9
	1900	162,055	136,157	774,130	732,250	936,185	23,739	9

rch-Gemeinden 1901.

Stammgut			Deckung des Stammgutes (§ 7, Schlussatz und § 8 der Verordnung)		Passiven, im Berichtsjahre			
Einnahmen	Ausgaben resp. Abschreibungen	Bestand Ende des Jahres	Ueberschuss	Defizit	neu gemacht	getilgt	Vermehrung	Verminderung
Fr.	Fr.	Fr.	Fr.	Fr.	Fr.	Fr.	Fr.	Fr.
90	—	15,034	—	33	—	—	—	—
20	—	24,248	—	5,695	20,369	7,369	13,000	—
20	—	10,120	—	25,304	30,705	6,555	24,150	—
—	—	16,193	—	9,854	16,700	8,200	8,500	—
—	—	15,400	—	318	434	1,075	—	641
75	—	9,172	—	10,137	—	2,000	—	2,000
70	—	29,777	—	3,335	1,600	400	1,200	—
—	—	10,200	—	1,522	—	400	—	400
—	—	12,070	—	622	—	—	—	—
—	—	3,308	820	—	750	2,600	—	1,850
—	10	3,386	343	—	—	—	—	—
—	—	—	—	—	—	—	—	—
—	—	14,600	—	1,148	650	—	650	—
275	10	163,508	1,163	57,968	71,208	28,599	47,500	4,891
661	—	163,243	1,954	20,839	7,113	3,976	4,813	1,676
100	—	12,300	—	727	—	—	—	—
—	—	3,747	317	—	—	—	—	—
—	—	—	—	—	—	—	—	—
5	—	8,259	—	288	221	—	221	—
—	—	2,950	—	1,234	462	739	—	277
—	—	11,240	—	15,451	—	1,000	—	1,000
—	—	12,555	—	570	—	—	—	—
—	—	10,943	—	750	150	—	150	—
—	—	4,206	—	1,576	257	—	257	—
—	—	8,810	—	291	1,250	—	1,250	—
—	—	5,180	826	—	—	—	—	—
—	—	3,565	—	661	1,200	400	800	—
—	—	16,160	—	416	—	—	—	—
—	—	16,835	—	729	—	—	—	—
—	—	6,670	—	3,159	—	500	—	500
—	—	12,530	109	—	—	—	—	—
150	—	28,850	—	2,960	—	—	—	—
255	—	164,800	1,252	28,812	3,540	2,639	2,678	1,777
162	700	164,545	2,057	30,440	659	4,315	—	3,656

3. Steuernachzahlungen der Kirch-Gemeinden 1901.

(§ 147 des Gemeinde-Gesetzes.)

Kirch-Gemeinden	Fälle	Betrag Fr.
Zürich, Grossmünster	3	175
„ Fraumünster	7	5,146
„ St. Peter	8	386
„ Predigern	8	901
„ Kath. Zürich	3	796
Aussersihl	14	4,387
Enge	11	2,127
Fluntern	7	1,215
Neumunster	18	4,820
Oberstrass, [illegible]	2	114
Unterstrass	7	885
Wiedikon	3	750
Wipkingen	2	977
Wollishofen	2	68
Albisrieden	1	323
Altstetten	2	331
Hengg	3	174
Zollikon	1	53
Bezirk Zürich 1901	102	23,628
1900	90	28,442
[illegible]	3	95
[illegible]	3	326
[illegible]	[illegible]	47
[illegible]	2	44
[illegible]	[illegible]	4
[illegible]	[illegible]	516
[illegible]	[illegible]	[illegible]
[illegible]	3	123
[illegible]	[illegible]	[illegible]
[illegible]	[illegible]	44
[illegible]	[illegible]	72
[illegible]	[illegible]	[illegible]
[illegible]	[illegible]	[illegible]
[illegible]	[illegible]	[illegible]
[illegible]	[illegible]	[illegible]
[illegible]	[illegible]	[illegible]
[illegible]	[illegible]	[illegible]

Kirch-Gemeinden	Fälle	Be[illegible]
Erlenbach	1	
Herrliberg	2	
Hombrechtikon	2	
Küsnacht	4	
Männedorf	3	
Meilen	6	
Stäfa	7	
Uetikon	1	
Bezirk Meilen 1901	26	1,[illegible]
1900	25	2,[illegible]
Bäretswil	2	[illegible]
Bubikon	2	
Dürnten	2	
Fischenthal	1	
Grüningen	3	
Rüti	3	
Wald	3	
Wetzikon	1	
Bezirk Hinwil 1901	17	
1900	22	1,[illegible]
Egg	2	[illegible]
Fällanden	1	
Uster	6	[illegible]
Volketswil	3	1,[illegible]
Bezirk Uster 1901	12	1,[illegible]
1900	11	1,[illegible]
Hittnau	2	[illegible]
Illnau	2	[illegible]
Lindau	1	
Pfäffikon	6	[illegible]
Weisslingen	2	
Bezirk Pfäffikon 1901	13	1,7[illegible]
1900	5	2[illegible]
Altikon	1	
Elgg	3	
Oberwinterthur	1	

Steuernachzahlungen der Kirch-Gemeinden 1901.

(§ 147 des Gemeinde-Gesetzes.)

Kirch-Gemeinden	Fälle	Betrag Fr.
gen	1	33
ach	1	12
	1	28
erthur	14	1,596
„ katholisch	5	674
rk Winterthur 1901	27	2,493
1900	31	2,024
lfingen	2	72
rthalen	2	11
:h	1	24
gart	2	91
mheim	2	6
neim	1	30
ikon	1	256
« Andelfingen 1901	11	490
1900	9	966
ersdorf	1	47
ch	2	411
au	1	5
n	3	55
as	1	69
Bezirk Bülach 1901	8	587
1900	6	347
zirk Dielsdorf 1901	—	—
1900	3	257

Rekapitulation.

Bezirke.

	Fälle	Betrag Fr.
Zürich	102	23,628
Affoltern	10	516
Horgen	22	2,509
Meilen	26	1,454
Hinwil	17	765
Uster	12	1,944
Pfäffikon	13	1,753
Winterthur	27	2,493
Andelfingen	11	490
Bülach	8	587
Dielsdorf	—	—
Kanton 1901	**248**	**36,139**
1900	242	39,501

4. Legate und Geschenke der Kirch-Gemeinden 1901.

Zürich, Fraumünster	Fr.	50. —
„ St. Peter	„	50. —
„ Predigern	„	1,000. —
Brütten	„	200. —
Bassersdorf	„	50. —
Wallisellen, Kirchenbaufond	„	500. —
Weiach	„	150. —
Kanton 1901	Fr.	2,000. —
1900	„	2,834. —

A. IV. Finanzen d

1. Einnahmen und Ausga

Ordnungsnummer	Armen-Gemeinden	Steuerfaktoren, wofern solche für erhobene Steuern benutzt wurden			Steuerquote	Korrent-Einnahmen			
		Steuerkapital Tausende Fr.	Steuerpflichtige: Haushaltungen	Steuerpflichtige: Männer	‰	Total Fr.	Steuern (inkl. Nachzahlungen) Fr.	Zinse von Kapitalien Fr.	Fr will Kirc stet F
1	Zürich	486,704	—*	*9,305	$0_{,50}$	412,817	281,746	72,072	
2	Aesch	485	78	105	$2_{,50}$	3,758	1,610	404	
3	Albisrieden	2,400	91	106	$0_{,50}$	3,909	1,460	1,697	
4	Altstetten	3,469	213	210	$0_{,80}$	6,719	4,121	2,067	1
5	Birmensdorf	942	232	320	$2_{,25}$	11,325	3,363	722	
6	Dietikon, reformirt	602	106	129	2	3,908	1,675	1,066	
7	„ katholisch	737	139	151	$2_{,50}$	5,512	2,568	902	
8	Höngg	7,558	363	428	$1_{,50}$	17,567	12,523	2,426	5
9	Oerlikon	2,473	168	184	$1_{,50}$	5,007	4,328	543	
10	Schlieren	1,479	129	171	$1_{,50}$	4,660	2,668	1,543	1
11	Schwamendingen	950	123	147	2	5,306	3,313	316	
11a	„ Armenhausfond	—	—	—	—	1,056	—	56	
12	Seebach	1,312	192	232	2	6,728	3,473	878	
13	Uitikon	—	—	—	—	1,028	—	736	
14	Urdorf	437	137	170	2	11,434	1,487	801	
15	Weiningen	1,324	254	353	$1_{,50}$	8,608	2,897	1,219	
16	Witikon	809	79	79	$1_{,50}$	2,569	1,516	592	
17	Zollikon	4,977	266	327	$1_{,60}$	13,862	8,912	1,099	
	Bez. Zürich 1901	516,658	2,570	12,417		525,773	337,660	89,139	1,3
	1900	496,336	2,568	12,208		461,977	273,798	94,193	1,1
18	Aengst	810	113	139	$1_{,50}$	2,773	1,783	796	1
19	Affoltern	2,089	412	491	$1_{,50}$	13,481	4,554	1,200	3
20	Bonstetten	938	187	237	2	5,993	2,723	400	
21	Hausen	—	—	—	—	4,864	1,185	1,127	
22	Hedingen	1,598	296	349	$1_{,50}$	6,126	3,365	582	
23	Kappel	—	—	—	—	800	—	539	
24	Knonau	1,142	116	147	$0_{,80}$	3,034	1,111	1,748	
25	Maschwanden	1,355	126	149	$1_{,50}$	4,289	2,445	903	
26	Mettmenstetten	2,800	275	338	$1_{,50}$	7,648	5,120	1,050	1
27	Obfelden	3,533	244	310	1	5,220	4,075	768	2
28	Ottenbach	1,751	281	340	2	9,791	4,935	622	4

* Vermögens-, Einkommens- und Mannssteuer gemäss § 68 des Gesetzes betreffend die Gemeindesteuern der Städte Zürich und Winterthur vom 9. August 1891. Steuer-Einkommen Fr. 21,616,700. Die Verteilung auf Vermögensfaktoren, Haushaltungen und Männer ergibt einen Steuerfuss von 54 Rp. per Faktor.

ıen-Gemeinden.

ırmen-Gemeinden 1901.

-Gemeinden	Korrent-Ausgaben						Ueberschuss der	
	Total	Betrag der Armenunterstützungen		Besoldungen, allgemeine Verwaltung	Zinse von Passiven	Erstellung und Unterhalt von Gebäuden u. Liegenschaften	Einnahmen	Ausgaben
		Total	speziell für bessere Ausbildg. junger Leute					
	Fr.	Fr.	Fr.	Fr.	Fr.	Fr.	Fr.	Fr.
h . . .	372,378	306,654	37,854	30,865	3,417	1,767	40,439	—
ı	3,120	3,031	—	89	—	—	638	—
rieden . .	2,774	2,698	—	70	—	—	1,135	—
ɛtten . .	4,409	3,996	550	257	—	—	2,310	—
ensdorf .	11,473	11,019	60	248	84	—	—	148
kon, reformirt	3,778	3,471	—	187	—	—	130	—
katholisch	5,874	5,285	—	226	—	—	—	362
g. . . .	18,944	14,225	565	272	151	—	—	1,377
kon . . .	4,267	3,925	224	104	—	—	740	—
eren . . .	5,486	5,169	—	168	—	—	—	826
ɛnlingen . .	5,064	4,518	358	143	—	—	242	—
Armenhausbaufond	—	—	—	—	—	—	1,056	—
ıch . . .	7,630	7,389	—	161	—	—	—	902
on . . .	1,696	1,624	—	16	—	—	—	668
rf . . .	10,531	8,881	—	307	472	638	903	—
ingen . .	9,715	9,278	—	306	—	—	—	1,107
:on . . .	2,460	2,393	150	59	—	—	109	—
:on . . .	11,994	9,862	—	349	36	—	1,868	—
Zürich 1901	481,593	403,418	39,761	33,827	4,160	2,405	49,570	5,390
1900	480,268	390,177	31,059	34,936	4,309	1,238	13,983	32,274
st . . .	3,042	2,724	—	30	—	—	—	269
:ern . . .	12,683	11,324	113	321	—	7	798	—
tetten . .	6,607	6,444	—	79	—	—	—	614
ɛn . . .	8,917	8,808	—	90	—	—	—	4,053
ngen . .	7,334	6,078	—	186	56	133	—	1,208
ɛl . . .	1,866	1,839	—	27	—	—	—	1,066
ıau . . .	2,956	2,881	135	57	—	—	78	—
hwanden .	5,393	5,275	510	71	—	—	—	1,104
menstetten	9,040	8,729	—	234	—	—	—	1,392
lden . . .	2,690	2,437	—	102	—	—	2,530	—
ıbach . .	10,786	10,053	312	229	45	—	—	995

Ordnungsnummer	Armen-Gemeinden	Steuerfaktoren, wofern solche für erhobene Steuern benutzt wurden			Steuerquote	Korrent-Einnahmen			
		Steuerkapital Tausende Fr.	Steuerpflichtige: Haushaltungen	Steuerpflichtige: Männer	‰	Total Fr.	Steuern (inkl. Nachzahlungen) Fr.	Zinse von Kapitalien Fr.	F wi Kir ste
29	Rifferswil	1,742	91	114	1	3,165	1,947	763	
30	Stallikon	1,311	240	323	2	9,799	3,988	1,831	
	Bez. Affoltern 1901	19,069	2,381	2,937		76,983	37,231	12,329	1
	1900	17,228	2,316	2,844		77,494	39,590	12,397	1
31	Adliswil	1,908	188	225	1,50	7,197	3,547	1,215	
32	Hirzel	3,375	294	373	1	6,329	4,093	1,105	
33	Horgen	18,815	969	1,150	1,50	47,891	31,663	5,028	
34	Hütten	989	153	191	2	4,762	2,661	659	
35	Kilchberg	—	—	—	—	5,132	—	761	
36	Langnau	1,092	133	148	1	2,885	1,450	749	
37	Oberrieden	8,885	226	253	0,50	5,643	4,736	849	
38	Richterswil	12,971	785	798	1,40	30,790	23,128	1.965	
39	Rüschlikon	2,291	169	193	0,50	4,007	1,331	1,360	
40	Schönenberg	1,584	356	423	1,50	4,428	3,593	248	
41	Thalwil	17,584	462	494	0,75	18,915	14,285	2,622	
42	Wädenswil	21,015	1,129	1.306	1,50	54,107	35,734	5.571	
	Bez. Horgen 1901	90,509	4,864	5,554		192,086	126,221	22,132	2
	1900	86,010	4,808	5,525		181,764	115,538	21,123	2
43	Erlenbach	1,588	153	201	1,80	5,067	3,466	774	
44	Herrliberg	2,569	214	266	1	5,678	3,079	1,501	
45	Hombrechtikon	5,310	414	506	1,50	12,477	9,499	1,395	
46	Küsnacht	6,047	378	444	1,50	14,075	10,233	261	
47	Männedorf	11,012	613	683	1	13,704	12,474	852	
48	Meilen	9,624	564	662	1,80	26,674	20,116	2,418	
49	Oetwil	5,392	237	281	0,60	6,303	3,542	2,372	
50	Stäfa	11,986	642	695	2	33,714	28,232	1,981	
51	Uetikon	7,575	235	287	1	14,040	10,297	2,303	
52	Zumikon	826	196	229	1,50	3,122	1,807	620	
	Bez. Meilen 1901	61,929	3,646	4,254		134,854	102,745	14,477	
	1900	60,258	3,635	4,263		152,455	105,693	14,671	

Armen-Gemeinden 1901.

n-Gemeinden		Korrent-Ausgaben						Ueberschuss der	
		Total	Betrag der Armenunterstützungen		Besoldungen, allgem. Verwaltung	Zinse von Passiven	Erstellung und Unterhalt von Gebäuden u. Liegenschaften	Einnahmen	Ausgaben
			Total	speziell für bessere Ausbildg. junger Leute					
		Fr.	Fr.	Fr.	Fr.	Fr.	Fr.	Fr.	Fr.
rswil		2,894	2,886	—	6	—	—	271	—
likon		11,162	10,649	215	281	—	3	—	1,363
ffoltern	1901	85,370	80,127	1,285	1,713	101	143	3,677	12,064
	1900	78,781	74,661	983	1,689	56	321	6,028	7,315
swil		7,889	7,598	—	180	—	—	—	692
el		5,963	5,691	—	272	—	—	366	—
gen		50,941	47,375	6,689	2,718	12	—	—	3,050
ten		6,398	6,345	—	53	—	—	—	1,636
nberg		5.162	5,137	258	25	—	—	—	30
gnau		3,996	3,860	—	136	—	—	—	1,111
rieden		7,919	7,811	—	99	—	—	—	2,276
terswil		29,338	27,005	1,503	643	93	—	1,452	—
hlikon		6,418	5,654	—	175	—	—	—	2,411
nenberg		7,765	7,388	—	221	14	—	—	3,337
lwil		20,585	19,646	—	878	41	—	—	1,670
enswil		51,861	47,443	2,121	644	30	3,364	2,246	—
Horgen	1901	204,235	190,953	10,571	6,044	190	3,364	4,064	16,213
	1900	184,554	177,782	7,753	5.224	230	150	12,922	15,712
nbach		4,909	4,688	984	167	—	—	158	—
liberg		4,608	4,290	—	206	—	—	1,070	—
brechtikon		15,983	14,781	444	722	—	—	-	3,506
acht		16,574	15.483	—	709	265	99	—	2,499
nedorf		18,219	17,485	—	139	—	529	—	4,515
en		25,040	24,071	—	947	—	—	1,634	—
vil		6,895	6.417	—	345	133	—	—	592
a		35,578	32,569	838	1,478	1,409	—	—	1,864
kon		9,886	9,356	634	246	200	—	4,154	—
ikon		3,391	3.256	—	36	33	—	—	269
Meilen	1901	141,083	132,396	2,900	4,995	2,040	628	7,016	13.245
	1900	134,930	125,700	1,389	4.918	2,110	98	22,302	4,777

Ordnungsnummer	Armen-Gemeinden	Steuerfaktoren, wofern solche für erhobene Steuern benutzt wurden			Steuerquote	Korrent-Einnahmen			
		Steuerkapital	Steuerpflichtige			Total	Steuern (inkl. Nachzahlungen)	Zinse von Kapitalien	Fre willi Kirch steue
		Tausende Fr.	Haushaltungen	Männer	‰	Fr.	Fr.	Fr.	Fr.
53	Bäretswil	3,269	775	881	2	23,259	10,251	1,583	–
54	Bubikon	2,743	280	324	2	16,256	7,002	1,295	–
55	Dürnten	2,130	340	373	1	7,990	3,095	2,184	55
56	Fischenthal	3,080	789	961	1,50	19,155	7,654	2,263	74
56a	„ Armenhausbaufond	—	—	—	–	532	—	72	–
57	Gossau	3.424	686	818	1,50	21,143	7,560	788	94
58	Grüningen	2,112	281	327	1,50	7,151	4,060	1,013	11
59	Hinwil	4,355	548	659	1,50	20,876	8.341	735	–
60	Rüti	7,551	306	344	1,30	12.953	11,052	748	–
61	Seegräben	1,496	99	134	0,50	1.478	865	375	21
62	Wald	9.447	1.039	1,208	1,75	35.041	21,493	1,517	–
63	Wetzikon	3.927	697	787	1,50	25,176	8,117	923	–
	Bez. Hinwil 1901	43.534	5.840	6.816		191.010	89.490	13,496	2,6
	1900	39,977	5,719	6,755		187,354	95.852	13,330	2,9
64	Dübendorf	2.551	418	489	2	13.522	8.973	975	1
65	Egg	2,667	471	572	1,70	16.375	6,773	1,664	2
66	Fällanden	1.066	184	209	1,5	4.678	2,189	685	-
67	Greifensee	492	70	88	1,5	4.040	940	299	
68	Maur	2.766	431	538	2	13.318	7.783	1,015	1
69	Mönchaltorf	1.270	295	359	2	7.781	3.848	613	-
70	Schwerzenbach	—	—	—	—	575	—	530	
71	Uster	12,763	1,095	1,311	1,70	38.283	26.035	2.831	
72	Volketswil	2.900	481	553	1,5	20.214	10.020	692	1
73	Wangen	1.392	185	241	2	4.999	3.635	629	-
	Bez. Uster 1901	27.867	3,630	4,360		123.785	70.196	9,933	8
	1900	26.149	3,601	4.373		111.083	65.180	9.533	1,1
74	[illegible]	4.596	749	891	2	24.694	12.472	1.221	–
75	[illegible]	3,339	276	344	1	7.849	6.936	622	–
[illegible]		1,386	329	388	1,5	8,051	4.092	1.000	–
[illegible]		4.[illegible]	683	784	1,5	16.104	11.483	1.134	–
[illegible]		[illegible]47	78	1[illegible]	1,5	2.793	1.192	223	-
[illegible]		1.852	227	2[illegible]	1,5	6.350	3.565	924	1
[illegible]		5.[illegible]	788	8[illegible]	1,5	22.164	11.885	895	1,9
[illegible]		2.[illegible]	378	456	1,5	12.942	4.636	723	-
[illegible]		[illegible]	279	372	2	16.279	2.150	1.465	1

Armen-Gemeinden 1901.

ien-Gemeinden	Korrent-Ausgaben						Ueberschuss der	
	Total	Betrag der Armenunterstützungen		Besoldungen, allgem. Verwaltung	Zinse von Passiven	Erstellung und Unterhalt von Gebäuden u. Liegenschaften	Einnahmen	Ausgaben
		Total	speziell fürbessere Ausbildg. junger Leute					
	Fr.	Fr.	Fr.	Fr.	Fr.	Fr.	Fr.	Fr.
etswil . .	22,813	21,444	356	884	294	24	446	—
ɔikon . . .	11,653	10,648	—	489	420	—	4,603	—
nten . . .	9,589	8,935	—	544	—	—	—	1,599
chenthal . .	19,096	17,494	607	841	42	30	59	—
, Armenhausbaufond	617	—	—	—	—	616	—	85
ɜsau . . .	25,016	22,899	1,948	581	260	—	—	3,873
iningen . .	9,094	8,601	—	320	—	—	—	1,943
ɪwil . . .	22,869	21,369	—	868	353	160	—	1,993
;i	11,036	10,600	408	339	—	—	1,917	—
gräben . .	1,902	1,798	—	78	—	—	—	424
ld	33,875	31,210	1,824	2,326	—		1,166	—
tzikon . .	24,548	23,286	1,091	895	169	—	628	—
. Hinwil 1901	192,108	178,284	6,234	8,165	1,538	830	8,819	9,917
1900	193,427	178,216	5,466	7,681	1,642	2,112	5,406	11,479
ɔendorf . .	12,035	11,051	246	376	—	428	1,487	—
;	16,978	16,297	427	454	126	—	—	603
landen . .	3,730	3,567	—	140	—	—	948	—
ɪifensee . .	3,892	3,827	—	65	—	—	148	—
ar	12,565	11,721	—	457	86	—	753	—
nchaltorf . .	8,374	7,810	646	203	101	—	—	593
ɪwerzenbach	624	602	—	12	10	—	—	49
er	36,027	33,566	2,874	1,655	24	30	2.256	—
ketswil . .	13,871	13,196	465	235	50	—	6,343	—
ngen . . .	5,040	4,830	259	85	—	—	—	41
z. Uster 1901	113,136	106,467	4,917	3,682	397	458	11,935	1,286
1900	111,713	103,702	2,765	3,617	363	109	5.998	6,628
ɪma . . .	22,071	20,443	1,824	456	855	6	2,623	—
ɪraltorf . .	6,249	6,019	—	108	12	—	1,591	—
tnau . . .	9,227	8,067	—	226	63	669	—	1,176
ɪau	15,716	14,586	—	779	24	—	388	—
burg . . .	3,737	3,597	—	66	21	4	—	944
ɪdau . . .	6,734	6,286	513	210	5	—	—	384
ffikon . . .	23,985	20,897	120	480	202	—	—	1,821
ssikon . . .	15,315	4,515	481	344	101	—	—	2,373
rnenberg .	16,288	15,678	—	494	—	—	—	9

Ordnungsnummer	Armen-Gemeinden	Steuerfaktoren, wofern solche für erhobene Steuern benutzt wurden			Steuerquote	Korrent-Einnahmen			
		Steuerkapital	Steuerpflichtige			Total	Steuern (inkl. Nachzahlungen)	Zinse von Kapitalien	Freiwillige Kirchensteuern
		Tausende Fr.	Haushaltungen	Männer	‰	Fr.	Fr.	Fr.	Fr.
113	Andelfingen	5,776	712	860	1/120	13,475	9,195	1,984	—
114	Benken	—	—	—	—	1,185	37	973	—
115	Berg	1,660	171	200	1/150	5,008	3,047	1,436	—
116	Buch	755	157	203	1	2,266	1,145	670	—
117	Dachsen	678	147	177	2	4,141	2,003	1,000	—
118	Dorf	—	—	—	—	1,154	—	786	131
119	Ellikon a. Rh.	190	29	30	1	508	249	161	21
120	Feuerthalen	1,619	92	126	1	3,875	1,852	992	260
121	Flaach	1,003	303	365	1/150	11,534	2,597	410	—
122	Flurlingen	835	115	141	1/150	2,603	1,637	658	—
123	Henggart	—	—	—	—	696	33	305	—
124	Laufen-Uhwiesen	924	164	187	1/150	5,068	1,913	1,293	—
125	Marthalen	3,285	304	374	1	6,726	3,963	1,998	153
126	Ossingen	1,418	257	293	2	10,149	3,936	1,010	—
127	Rheinau	782	117	143	1	3,760	1,042	1,980	—
128	Stammheim, Ober-	1,225	195	236	2	4,751	3,716	441	—
129	„ Unter-	1,414	173	204	1	2,478	1,887	479	—
130	Thalheim	712	120	154	1	1,560	1,058	257	68
131	Trüllikon	1,836	240	314	1/150	6,750	3,615	952	56
132	Trttikon	666	101	124	1/150	2,257	1,588	346	22
133	Waltalingen	379	140	190	1/80	6,285	1,277	868	—
	Andelfingen 1901	25,157	3,537	4,321		96,229	45,790	18,999	711
	1900	27,220	3,793	4,630		109,514	54,686	18,690	557
134	Bachenbülach	666	171	222	2	3,441	2,119	487	—
135	Bassersdorf	1,216	238	285	1/150	5,171	2,804	571	—
136	Bülach	4,856	316	377	2	15,997	12,066	599	—
137	Dietlikon	584	72	80	1/150	2,019	1,104	537	—
138	Eglisau	2,592	255	317	1/150	13,511	9,316	1,375	245
139	Embrach, Ober-	605	146	196	2/150	5,659	2,393	525	—
140	„ Unter-	3,357	375	459	2	11,283	8,446	1,278	—
141	Freienstein	1,397	228	334	1/150	5,010	3,190	480	350
142	Glattfelden	1,287	279	354	1/175	5,124	3,361	1,189	—
143	Hochfelden	759	124	168	1/170	4,506	1,817	728	—
144	Höri	478	106	134	2	2,193	1,436	162	—
145	Hüntwangen	581	165	222	1	1,892	968	459	50
146	Kloten	3,289	345	412	1/150	8,768	6,301	1,027	—
147	Lufingen	1,492	114	148	1	2,746	1,754	405	—
148	Nürensdorf	1,201	212	284	2	7,067	3,774	557	—

Armen-Gemeinden 1901.

n-Gemeinden	Korrent-Ausgaben						Ueberschuss der	
	Total	Betrag der Armenunterstützungen		Besoldungen, allgem. Verwaltung	Zinse von Passiven	Erstellung und Unterhalt von Gebäuden u. Liegenschaften	Einnahmen	Ausgaben
		Total	speziell fürbessere Ausbildg. junger Leute					
	Fr.	Fr.	Fr.	Fr.	Fr.	Fr.	Fr.	Fr.
sslingen . .	9,522	9,157	705	179	81	—	—	481
. . . .	8,509	7,972	1,591	305	72	—	—	475
lberg . . .	8,655	8,481	—	171	—	—	1,425	—
Pfäffikon 1901	146,008	135,698	5,234	3,818	1,436	679	6,027	7,663
1900	140,204	129,689	3,861	3,514	2,022	236	12,612	1,811
kon . . .	4,490	4,115	—	229	48	34	905	—
schikon . .	4,296	4,086	—	172	10	—	—	519
tten . . .	2,754	2,548	—	131	—	48	844	—
erlen . . .	4,141	3,787	400	58	—	—	—	255
likon . .	2,486	2,298	—	102	—	—	—	288
ard . . .	5,188	5,020	444	112	2	—	—	370
;	6,446	6,187	—	221	—	—	927	—
kon a. d. Th.	2,758	2,545	—	67	—	—	—	988
u	7,273	7,182	140	91	—	—	—	1,199
enbuch . .	5,976	5,475	—	347	101	—	—	6
tlingen . .	3,237	3,108	130	88	4	—	—	1,030
stetten . .	5,755	5,263	—	246	143	17	—	148
enbach . .	9,893	9,155	—	391	—	—	—	2,249
rwinterthur	17,682	16,610	—	919	12	20	—	1,701
gen . . .	3,329	3,044	—	53	26	—	2,197	—
enbach . .	4,663	4,413	—	190	—	—	—	719
att . . .	4,313	4,052	—	79	—	—	—	1,584
ttikon . .	3,764	3,484	338	148	—	—	371	—
. . . .	11,944	11,073	1,023	795	—	—	—	552
zach . . .	7,729	7,402	100	85	—	219	—	1,178
;	14,395	13,260	900	1,006	—	—	—	903
benthal . .	16,379	14,925	166	781	175	—	—	3,653
heim . . .	4,326	4,033	—	269	—	—	93	—
sendangen .	8,517	8,081	—	80	31	—	—	2,766
terthur . .	114,529	107,468	5,564	4,795	1,616	117	10,044	—
flingen . .	17,365	16,550	280	445	—	12	—	6,201
. . . .	6,816	6,255	300	356	2	180	—	1,278
nterthur 1901	300,444	281,419	9,785	12,256	2,170	647	15,381	27,587
1900	276,180	255,243	7,844	11,723	2,260	1,340	16,815	5,203

Ordnungsnummer	Armen-Gemeinden	Steuerfaktoren, wofern solche für erhobene Steuern benutzt wurden			Steuerquote	Korrent-Einnahmen			
		Steuerkapital	Steuerpflichtige			Total	Steuern (inkl. Nachzahlungen)	Zinse von Kapitalien	Fre willig Kirch steue
		Tausende Fr.	Haushaltungen	Männer	‰	Fr.	Fr.	Fr.	Fr.
113	Andelfingen	5,776	712	860	1/120	13,475	9,195	1,984	—
114	Benken	—	—	—	—	1,185	37	973	—
115	Berg	1,660	171	200	1/150	5,008	3,047	1,436	—
116	Buch	755	157	203	1	2,266	1,145	670	—
117	Dachsen	678	147	177	2	4,141	2,003	1,000	—
118	Dorf	—	—	—	—	1,154	—	786	13
119	Ellikon a. Rh.	190	29	30	1	508	249	161	2
120	Feuerthalen	1,619	92	126	1	3,875	1,852	992	20
121	Flaach	1,003	303	365	1/150	11,534	2,597	410	—
122	Flurlingen	835	115	141	1/150	2,603	1,637	658	—
123	Henggart	—	—	—	—	696	33	305	—
124	Laufen-Uhwiesen	924	164	187	1/150	5,068	1,913	1,293	—
125	Marthalen	3,285	304	374	1	6,726	3,963	1,998	15
126	Ossingen	1,418	257	293	2	10,149	3,936	1,010	—
127	Rheinau	782	117	143	1	3,760	1,042	1,980	—
128	Stammheim, Ober-	1,225	195	236	2	4,751	3,716	441	—
129	„ Unter-	1,414	173	204	1	2,478	1,887	479	—
130	Thalheim	712	120	154	1	1,560	1,058	257	6
131	Trüllikon	1,836	240	314	1/150	6,750	3,615	952	5
132	Truttikon	666	101	124	1/150	2,257	1,588	346	2
133	Waltalingen	379	140	190	1/80	6,285	1,277	868	—
	Andelfingen 1901	25,157	3,537	4,321		96,229	45,790	18,999	71
	1900	27,220	3,793	4,630		109,514	54,686	18,690	55
134	Bachenbülach	666	171	222	2	3,441	2,119	487	—
135	Bassersdorf	1,216	238	285	1/150	5,171	2,804	571	—
136	Bülach	4,856	316	377	2	15,997	12,066	599	—
137	Dietlikon	584	72	80	1/150	2,019	1,104	537	—
138	Eglisau	2,592	255	317	1/150	13,511	9,316	1,375	24
139	Embrach, Ober-	605	146	196	2/150	5,659	2,393	525	—
140	„ Unter-	3,357	375	459	2	11,283	8,446	1,278	—
141	Freienstein	1,397	228	334	1/150	5,010	3,190	480	35
142	Glattfelden	1,287	279	354	1/175	5,124	3,361	1,189	—
143	Hochfelden	759	124	168	1/170	4,506	1,817	728	—
144	Höri	478	106	134	2	2,193	1,436	162	—
145	Hüntwangen	581	165	222	1	1,892	968	459	5
146	Kloten	3,289	345	412	1/150	8,768	6,301	1,027	—
147	Lufingen	1,492	114	148	1	2,746	1,754	405	1
148	Nürensdorf	1,201	212	284	2	7,067	3,774	557	15

Armen-Gemeinden 1901.

en-Gemeinden	Korrent-Ausgaben						Ueberschuss der	
	Total	Betrag der Armenunterstützungen		Besoldungen, allgem. Verwaltung	Zinse von Passiven	Erstellung und Unterhalt von Gebäuden u. Liegenschaften	Einnahmen	Ausgaben
		Total	speziell f. bessere Ausbildg. junger Leute					
	Fr.	Fr.	Fr.	Fr.	Fr.	Fr.	Fr.	Fr.
elfingen . .	17,039	15,708	—	867	181	—	—	3,564
ken . . .	2,439	2,386	—	47	—	3	—	1,254
g	4,978	4,534	387	100	82	—	30	—
h	2,645	2,395	265	198	—	19	—	379
nsen . . .	4,298	4,152	310	126	14	—	—	157
. . . .	1,637	1,513	—	92	—	2	—	483
con a. Rh. .	282	239	—	42	—	—	226	—
erthalen . .	4,591	4,318	300	251	—	—	—	716
ch . . .	12,166	11,597	641	350	64	—	—	632
lingen . .	3,472	3,255	—	199	—	—	—	869
ggart . .	285	249	—	34	—	—	411	—
fen-Uhwiesen .	6,053	5,544	154	120	24	—	—	985
thalen . .	6,867	6,537	—	259	—	—	—	141
ngen . . .	10,294	9,848	—	398	33	—	—	145
nau . . .	5,592	5,244	—	319	29	—	—	1,832
mmheim. Ober-	3,450	3,034	—	339	—	—	1,301	—
„ Unter-	3,026	2,807	—	197	—	—	—	548
heim . .	2,942	2,742	263	190	—	—	—	1,382
likon . .	7,364	6,995	—	300	—	—	—	614
tikon . .	2,069	1,818	50	109	—	—	188	—
calingen . .	6,635	6,425	—	120	—	—	—	350
lfingen 1901	108,124	101,340	2,370	4,657	427	24	2,156	14,051
1900	99,921	93,401	1,830	4,184	435	478	12,367	2,774
enbülach .	3,320	2,965	—	252	19	—	121	—
ersdorf . .	4,709	4,503	—	196	—	—	462	—
ch . . .	12,982	12,194	140	747	18	—	3,015	—
likon . . .	5,121	4,816	—	280	—	—	—	3,102
au . . .	8,307	7,835	562	251	—	—	5,204	—
rach, Ober-	5,685	5,346	—	291	22	—	—	26
„ Unter-	11,658	10,788	—	522	—	—	—	375
enstein . .	6,445	5,902	—	302	80	—	—	1,435
tfelden . .	5,680	5,318	—	195	—	—	—	556
nfelden . .	4,374	4,228	—	92	3	—	132	—
. . . .	2,370	2,138	300	114	25	—	—	177
twangen .	3,027	2,864	—	101	—	—	—	1,135
en . . .	9,693	8,627	—	338	260	62	—	925
gen . . .	2,287	2,193	—	93	—	—	459	—
nsdorf . .	7,667	7,303	59	234	35	—	—	600

Einnahmen und Ausgal

Ordnungsnummer	Armen-Gemeinden	Steuerfaktoren. [illegible]			Steuerquote	Korrent-Einnahmen			
		[illegible]	[illegible]			Total	Steuern (inkl. Nachzahlungen)	Zinse von Kapitalien	Fr will Kirc steu
		Fr.	Haushaltungen	Männer	%	Fr.	Fr.	Fr.	Fr
149	[illegible]	715	155	172	2	4.822	2.044	461	–
150	[illegible]	[illegible]	444	[illegible]	[illegible]	6.322	4.517	687	–
151	[illegible]	[illegible]	[illegible]	74	2	1.129	435	688	–
152	[illegible]	742	[illegible]	[illegible]	2	8.641	2.560	300	4
153	[illegible]	[illegible]	[illegible]	141	[illegible]	4.150	2.216	563	–
154	[illegible]	[illegible]	[illegible]	14	[illegible]	2.106	1.066	262	
155	[illegible]	1.277	[illegible]	[illegible]	[illegible]	5.643	2.783	530	1
156	[illegible]	1.475	[illegible]	246	[illegible]	3.005	2.264	337	–
	Bez. Bülach 1901	32.[illegible]	4.681	5.822		130.205	78.734	14.207	1,3
	1900	[illegible]	[illegible]	5.77[illegible]		138.746	85.484	13,949	1,5
157	Affoltern	[illegible]	194	[illegible]	[illegible]	8.981	3.310	1.433	
158	[illegible]	[illegible]	[illegible]	[illegible]	[illegible]	4.676	1.423	333	–
159	[illegible]	[illegible]	[illegible]	[illegible]	[illegible]	3.196	881	267	
160	[illegible]	551	[illegible]	[illegible]	2	4.346	1.719	670	–
161	[illegible]	44[illegible]	75	[illegible]	2	1.087	615	367	
162	[illegible]	217	[illegible]	[illegible]	2	2.563	720	376	
163	[illegible]	1.12[illegible]	131	154	2	4.115	2.809	638	
164	[illegible]	148	20	[illegible]	[illegible]	827	297	333	
165	[illegible]	1.[illegible]5	[illegible]	421	[illegible]	9.555	4.741	1.335	1
166	[illegible]	1.318	194	291	2	7.102	3.605	1.210	–
167	[illegible]	1.102	179	232	2	5.601	3.025	697	
168	[illegible]	1.622	93	132	1	3.612	2,847	386	
169	[illegible]	73	45	57	2	4.885	351	112	–
170	[illegible]	692	56	76	2	2.960	1.648	360	–
171	[illegible]	2.645	195	283	2	8.985	6.246	1,031	–
172	[illegible]	1.620	188	233	[illegible]	6.741	3.674	744	–
173	[illegible]	882	214	284	2	9.143	2,756	415	–
174	[illegible]	955	131	176	[illegible]	5.784	1.892	225	–
175	[illegible]	1.647	292	416	2	12.840	4.709	1,263	–
176	[illegible]	732	164	222	2	8.047	2,236	1,257	1
177	[illegible]	379	86	115	[illegible]	1.394	870	193	–
	Bez. Dielsdorf 1901	20.111	2.907	3,921		116.440	50,374	13.645	5
	1900	18.260	2.831	3,799		113,304	51,779	12,797	6

Armen-Gemeinden 1901.

Stammgut			Deckung des Stammgutes (§ 7, Schlusssatz und § 8 der Verordnung)		Passiven, im Berichtsjahre			
Einnahmen Fr.	Ausgaben resp. Abschreibungen Fr.	Bestand Ende des Jahres Fr.	Ueberschuss Fr.	Defizit Fr.	neu gemacht Fr.	getilgt Fr.	Vermehrung Fr.	Verminderung Fr.
10,695	—	1,805,230	—	29,063	—	23,905	—	23,905
—	—	10,232	752	—	—	—	—	—
—	—	23,375	20,466	—	—	—	—	—
200	—	42,001	12,085	—	—	—	—	—
—	—	16,904	2,068	—	1,900	1,900	—	—
155	—	26,698	1,955	—	—	—	—	—
135	—	25,630	—	489	—	—	—	—
310	—	69,968	—	9,921	4,300	1,500	2,800	—
519	—	12,120	3,343	—	—	—	—	—
506	—	35,690	5,409	—	433	—	433	—
230	—	9,358	417	—	—	—	—	—
—	—	—	—	—	—	—	—	—
190	—	26,310	—	1,016	—	—	—	—
—	—	15,937	2,534	—	—	—	—	—
—	—	27,257	—	4,151	1,767	2,021	—	254
—	—	27,353	9,841	—	—	—		
—	—	16,171	574	—	—	—	—	
70	—	36,081	1,960	—	1,909	1,720	189	—
13,010	—	2,216,315	61,404	44,640	10,309	31,046	3,422	24,159
12,892	—	2,203,305	56,959	84,142	30,495	9,849	25,019	4,373
25	—	16,050	2,809	—	—	—	—	—
1,000	—	31,838	3,139	—	11	—	11	—
—	—	11,620	26	—	—	—	—	—
10,500	—	33,370	7,108	—	—	1,000	—	1,000
—	—	18,850	—	819	—	—	—	—
36	—	13,241	393	—	—	—	—	—
—	—	37,381	916	—	—	—	—	—
500	—	20,500	1,424	—	79	—	79	—
—	—	26,527	774	—	—	—	—	—
—	—	14,133	8,766	—	—	—	—	—
—	—	20,645	—	1,268	—	—	—	—
—	—	17,990	269	—	—	—	—	—
—	—	54,809	—	1,544	294	—	294	—
12,061	—	316,954	25,624	3,631	384	1,000	384	1,000
5,660	—	304,892	30,838	464	1,000	81	1,000	81

2. Aktiven, Passiven und Stamm

Ordnungsnummer	Armen-Gemeinden	Aktiven					Passiven	Ueb schu der Akth (- Pass
		Realisirbare			Nicht realisirbare Aktiven	Total aller Aktiven		
		Total (realisirbare)	Zinstragende Kapitalien	Liegenschaften				
		Fr.	Fr.	Fr.	Fr.	Fr.	Fr.	Fr.
1	Zürich . .	1,809,087	1,727,511	28,550	—	1,809,087	32,920	1,776,
2	Aesch . .	10,984	10,167	—	—	10,984	—	10,
3	Albisrieden .	43,841	41,346	—	—	43,841	—	43,
4	Altstetten .	54,086	51,752	—	120	54,206	—	54,
5	Birmensdorf .	19,972	16,260	—	—	19,972	1,000	18,
6	Dietikon, reform.	28,653	26,815	800	—	28,653	—	28,
7	„ katholisch	25,141	22,907	800	—	25,141	—	25,
8	Höngg . .	64,847	63,896	—	—	64,847	4,800	60,
9	Oerlikon . .	15,463	13,278	—	—	15,463	—	15,
10	Schlieren . .	41,646	41,619	—	—	41,646	547	41,
11	Schwamendingen .	9,775	8,206	—	116	9,891	—	9,
11a	„ Armenhausbaufd.	1,982	1,982	—	—	1,982	—	1,
12	Seebach . .	25,294	21,886	—	—	25,294	—	25,
13	Uitikon . .	18,471	18,391	—	—	18,471	—	18.
14	Urdorf . .	33,212	19,837	12,800	—	33,212	10,106	23.
15	Weiningen .	37,194	35,383	—	—	37,194	—	37
16	Witikon . .	16,745	16,279	—	—	16,745	—	16
17	Zollikon . .	28,860	26,955	—	—	28,860	819	28
	Zürich 1901	2,285,253	2,164,470	42,950	236	2,285,489	50,192	2,235
	1900	2,247,977	2,153,909	42,150	256	2,248,233	70,929	2,177
18	Aengst . .	18,859	17,122	—	—	18,859	—	18.
19	Affoltern . .	34,988	32,988	2,000	—	34,988	11	34.
20	Bonstetten .	11,646	11,007	—	88	11,734	—	11.
21	Hausen . .	40,478	39,812	—	87	40,565	—	40.
22	Hedingen . .	19,431	13,957	3,700	14	19,445	1,400	18.
23	Kappel . .	13,634	13,241	—	—	13,634	—	13.
24	Knonau . .	38,297	37,966	—	—	38,297	—	38.
25	Maschwanden	22,003	21,963	—	—	22,003	79	21.
26	Mettmenstetten . .	27,301	25,529	—	—	27,301	—	27.
27	Obfelden . .	22,899	22,397	—	—	22,899	—	22.
28	Ottenbach .	19,377	16,498	2,800	-	19,377	—	19.
29	Rifferswil .	18,259	18,121	—	9	18,268	—	18.
30	Stallikon . .	53,559	50,543	2,600	800	54,359	294	54.
	Affoltern 1901	340,731	321,144	11,100	998	341,729	1,784	339.
	1900	337,666	311,976	10,100	998	338,664	2,400	336.

rmen-Gemeinden 1901.

Stammgut			Deckung des Stammgutes		Passiven, im Berichtsjahre			
Einnahmen	Ausgaben resp. Abschreibungen	Bestand Ende des Jahres	§ 7. Schlusssatz und § 8 der Verordnung: Ueberschuss	Defizit	[illegible]	[illegible]	[illegible]	Ver[illegible]
Fr.	Fr.	Fr.	Fr.	Fr.	Fr.	Fr.	Fr.	Fr.
550	167	31,449	—	468	468		468	
250	—	30,052	—	212				
—	—	115,750	4,880		513		513	
300	—	18,506	—	2,357	1,000		1,000	
5,040	—	19,135	486					
24	—	17,834	1,135					
—	—	16,911	1,211		100		100	
227	—	48,807	6,372					
—	—	28,576	4,428					
10	—	31,398	—	990	200	700		500
255	—	62,860	2,090	—	1,500	1,500		
280	—	140,206	73,288					
6,936	167	561,484	93,890	4,027	6,781	5,2[illegible]	2,081	[illegible]
8,547	—	554,715	102,418	1,300		2,633		2,633
70	—	20,556	—	337				
—	—	39,737	842					
50	—	64,677	15,238	—				
770	—	56,467	306					
70	—	123,413	10,333					
40	—	57,357	5,568					
—	—	59,591		1,311	1,500	2,[illegible]		
—	—	172,218		11,232	5,775	1,6[illegible]	[illegible]	
—	—	28,818	33,595	—				
—	—	14,241	—	252				
1,000	—	637,075	65,882	13,132	7,275	[illegible]	[illegible]	[illegible]
470	—	635,861	69,788	10,929	8,628	[illegible]	7,[illegible]	[illegible]
145	—	50,507	—	54		[illegible]		[illegible]
650	—	37,306	—	3,101	10,000	13,500		[illegible]
—	—	48,749	5,772					
200	—	55,655	1,800		9,233	8,733	500	
—	—	—	—	—	1		1	
500	—	20,358	—	2,731	11,700	9,000	2,700	
24	—	21,350	3,359		—			—

Ordnungsnummer	Armen-Gemeinden	Aktiven					Passiven	Ueberschuss der Aktiven (– Passiven)
		Realisirbare			Nicht realisirbare Aktiven	Total aller Aktiven		
		Total (realisirbare)	Zinstragende Kapitalien	Liegenschaften				
		Fr.	Fr.	Fr.	Fr.	Fr.	Fr.	Fr.
31	Adliswil	31,449	31,449	—	—	31,449	468	30,9
32	Hirzel	29,840	29,283	200	5,006	34,846	—	34,8
33	Horgen	121,143	119,117	—	—	121,143	513	120,6
34	Hütten	17,149	16,483	—	—	17,149	1,000	16,1
35	Kilchberg	19,621	19,377	—	—	19,621	—	19,6
36	Langnau	18,969	18,087	—	—	18,969	—	18,9
37	Oberrieden	18,222	18,191	—	—	18,222	100	18,1
38	Richterswil	55,179	50,729	—	43,915	99,094	—	99,0
39	Rüschlikon	33,004	32,869	—	931	33,935	—	33,9
40	Schönenberg	30,608	5,700	19,600	19,782	50,390	200	50,1
41	Thalwil	64,950	64,158	—	397	65,347	—	65,3
42	Wädenswil	233,494	152,159	65,300	160,300	393,794	20,000	373,7
	Horgen 1901	673,628	557,602	85,100	230,331	903,959	22,281	881,6
	1900	676,563	551,449	85,100	230,811	907,374	20,700	886,6
43	Erlenbach	20,219	19,117	—	242	20,461	—	20,4
44	Herrliberg	40,579	38,874	—	—	40,579	—	40,5
45	Hombrechtikon	99,293	45,755	47,150	15,821	115,114	19,378	95,7
46	Küsnacht	63,273	5,695	44,500	13,500	76,773	6,500	70,2
47	Männedorf	133,746	18,913	105,000	7,431	141,177	—	141,
48	Meilen	62,925	59,572	—	—	62,925	—	62,9
49	Oetwil	59,780	59,680	—	30	59,810	1,500	58,3
50	Stäfa	184,861	50,150	95,700	—	184,861	23,875	160,9
51	Uetikon	67,413	56,800	—	—	67,413	5,000	62,4
52	Zumikon	14,714	14,685	—	16	14,730	725	14,0
	Meilen 1901	746,803	369,241	292,350	37,040	783,843	56,978	726,8
	1900	748,051	370,758	292,350	37,120	785,171	53,331	731,8
53	Bäretswil	52,653	41,782	9,950	1,100	53,753	2,200	51,
54	Bubikon	35,205	33,600	—	—	35,205	1,000	34,
55	Dürnten	54,521	53,545	—	—	54,521	—	54,
56	Fischenthal	57,955	57,587	—	45,022	102,977	500	102,
56a	„ Armenhausbaufond	1,529	1,529	—	—	1,529	4	1,
57	Gossau	20,321	20,200	—	60	20,384	2,700	17,
58	Grüningen	24,709	23,233	—	—	24,709	—	24,

Armen-Gemeinden 1901.

Stammgut			Deckung des Stammgutes (§ 7, Schlusssatz und § 8 der Verordnung)		Passiven, im Berichtsjahre			
Einnahmen	Ausgaben resp. Abschreibungen	Bestand Ende des Jahres	Ueberschuss	Defizit	neu gemacht	getilgt	Vermehrung	Verminderung
Fr.	Fr.	Fr.	Fr.	Fr.	Fr.	Fr.	Fr.	Fr.
550	167	31,449	—	468	468	—	468	—
250	—	30,052	—	212	—	—	—	—
—	—	115,750	4,880	—	513	—	513	—
300	—	18,506	—	2,357	1,000	—	1,000	—
5,040	—	19,135	486	—	—	—	—	—
24	—	17,834	1,135	—	—	—	—	—
—	—	16,911	1,211	—	100	—	100	—
227	—	48,807	6,372	—	—	—	—	—
—	—	28,576	4,428	—	—	—	—	—
10	—	31,398	—	990	200	700	—	500
255	—	62,860	2,090	—	4,500	4,500	—	—
280	—	140,206	73,288	—	—	—	—	—
6,936	167	561,484	93,890	4,027	6,781	5,200	2,081	500
8,547	—	554,715	102,448	1,300	—	2,633	—	2,633
70	—	20,556	—	337	—	—	—	—
—	—	39,737	842	—	—	—	—	—
50	—	64,677	15,238	—	—	—	—	—
770	—	56,467	306	—	—	—	—	—
70	—	123,413	10,333	—	—	—	—	—
40	—	57,357	5,568	—	—	—	—	—
—	—	59,591	—	1,311	1,500	2,000	—	500
—	—	172,218	—	11,232	5,775	1,628	4,147	—
—	—	28,818	33,595	—	—	—	—	—
—	—	14,241	—	252	—	—	—	—
1,000	—	637,075	65,882	13,132	7,275	3,628	4,147	500
470	—	635,861	69,788	10,929	8,628	9,573	7,000	7,945
145	—	50,507	—	54	—	103	—	103
650	—	37,306	—	3,101	10,000	13,500	—	3,500
—	—	48,749	5,772	—	—	—	—	—
200	—	55,655	1,800	—	9,233	8,733	500	—
—	—	—	—	—	4	—	4	—
500	—	20,358	—	2,734	11,700	9,000	2,700	—
24	—	21,350	3,359	—	—	—	—	—

Aktiven. Passiven und Stamm

Ordnungsnummer	Armen-Gemeinden	Aktiven				Total aller Aktiven	Pas-siven	Ueberschuss der Aktiven (– Passiven)
		Fr.	Fr.	Fr.	Fr.	Fr.	Fr.	Fr.
59	Hinwil	19.514	19.514	—	1.750	21.264	4.409	16,8
60	Rüti	23.889	20.434	—	20	23.909	—	23,9
61	Seegräben	9.072	8.959	—	124	9.096	—	9,0
62	Wald	42.300	39.143	—	57	42.357	—	42,3
63	Wetzikon	29.571	29.359	—	80	29.651	—	29,6
	Hinwil 1901	371.142	348.473	9.950	48.213	419,355	10,813	408,5
	1900	367.953	344.964	9.950	47.875	415,828	9,703	406,1
64	Dübendorf	32.068	28.119	1.450	—	32,068	—	32,0
65	Egg	46,594	44.955	—	—	46,594	900	45,6
66	Fällanden	18,204	17.720	—	—	18,204	—	18,2
67	Greifensee	9,080	7.730	—	—	9,080	—	9,0
68	Maur	28.721	25.924	—	—	28,721	1,600	27,1
69	Mönchaltorf	16,124	15,223	—	—	16,124	1,600	14,5
70	Schwerzenbach	13,463	13,300	—	—	13,463	250	13,2
71	Uster	89.142	77,878	3.827	—	89,142	—	89,1
72	Volketswil	24,819	17,396	—	—	24,819	—	24,8
73	Wangen	16,520	15,864	—	74	16,594	—	16,5
	Uster 1901	294,735	264,109	5,277	74	294,809	4,350	290,4
	1900	282,388	257,964	5,277	74	282,462	4,469	277,9
74	Bauma	34,541	30,550	3,545	—	34,541	9,994	24,5
75	Fehraltorf	18,778	17,578	—	—	18,778	—	18,7
76	Hittnau	29,940	28,056	1,800	120	30,060	5,400	24,6
77	Illnau	38,372	29,927	—	—	38,372	2,424	35,9
78	Kyburg	7,112	6,050	1,000	—	7,112	1,000	6,1
79	Lindau	23,968	23,070	—	—	23,968	—	23,9
80	Pfäffikon	24,373	22,812	—	110	24,483	4,500	19,9
81	Russikon	17,649	17,349	—	—	17,649	700	16,9
82	Weisslingen	36,639	35,845	—	—	36,639	—	36,6
83	Wila	18,130	16,190	—	—	18,130	1,368	16,7
84	Wildberg	33,204	31,936	1,268	—	33,204	—	33,2
85	Zell	18,593	16,812	1,567	214	18,593	—	18,5
	Pfäffikon 1901	307,585	276,273	7,445	444	301,529	25,386	276,1
	1900	273,886	248,317	12,235	324	297,209	19,603	277,6

ler Armen-Gemeinden 1901.

Ordnungsnummer	Stammgut			Deckung des Stammgutes (§ 7, Schlusssatz und § 8 der Verordnung)		Passiven, im Berichtsjahre			
	Einnahmen	Ausgaben resp. Abschreibungen	Bestand Ende des Jahres	Ueberschuss	Defizit	neu gemacht	getilgt	Vermehrung	Verminderung
	Fr.	Fr.	Fr.	Fr.	Fr.	Fr.	Fr.	Fr.	Fr.
59	30	—	20,544	—	5,439	14,400	12,491	1,909	—
60	100	—	18,429	5,460	—	—	—	—	—
61	—	—	8,562	410	—	—	—	—	—
62	2,050	—	36,000	6,300	—	—	—	—	—
63	490	—	28,280	1,291	—	8,551	8,951	—	400
	4,189	—	345,740	24,392	11,328	53,888	52,778	5,113	4,003
	1,078	—	341,550	26,826	11,736	46,920	49,518	3,900	6,498
64	1,540	—	31,339	729	—	—	—	—	—
65	70	—	48,598	—	2,904	—	—	—	—
66	—	—	16,652	1,552	—	—	—	—	—
67	—	—	9,410	—	330	—	—	—	—
68	70	—	26,723	398	—	700	1,300	—	600
69	—	—	15,772	—	1,248	3,400	2,919	481	—
70	—	—	13,259	—	46	—	—	—	—
71	100	—	71,755	17,387	—	—	—	—	—
72	40	—	16,751	8,068	—	—	—	—	—
73	—	—	15 772	748	—	—	—	—	—
	1,820	—	266,031	28,882	4,528	4,100	4,219	481	600
	4,848	—	264,211	18,255	4,547	3,618	3,390	2,818	2,590
74	—	—	28,370	—	3,823	9,294	11,932	—	2,638
75	—	—	15,968	2,810	—	900	900	—	—
76	—	—	26,930	—	2,390	4,000	73	3,927	—
77	—	—	34,056	1,892	—	6,124	3,700	2,424	—
78	—	—	7,320	—	1,208	1,000	300	700	—
79	40	—	22,501	1,467	—	—	—	—	—
80	158	—	24,193	—	4,320	9,300	6,300	3,000	—
81	—	—	16,565	384	—	6,350	5,650	700	—
82	—	—	37,851	—	1,212				—
83	—	—	16,483	279	—	1,100	1,030	70	—
84	—	—	35,290	—	2,086		2,400	—	2,400
85	—	—	13,582	4,797	—				—
	198	—	279,109	11,629	15,039	38,068	32,285	10,821	5,038
	1,680	—	278,911	11,456	13,085	32,162	39,835	171	7,844

Ordnungsnummer	Armen-Gemeinden	Aktiven					Passiven	Ueberschuss der Aktiven (– Passiven)
		Realisirbare			Nicht realisirbare Aktiven	Total aller Aktiven		
		Total realisirbare	Zinstragende Kapitalien	Liegenschaften				
		Fr.	Fr.	Fr.	Fr.	Fr.	Fr.	Fr.
86	Altikon	44,033	38,483	3,000	20	44,053	1,000	43,
87	Bertschikon	17,423	17,013	—	28	17,451	—	17,
88	Brütten	21,691	16,408	4,482	58	21,749	—	21,
89	Dägerlen	16,275	14,760	—	—	16,275	—	16,
90	Dättlikon	8,874	7,938	—	—	8,874	—	8,
91	Dinhard	28,798	26,530	1,800	—	28,798	—	28,
92	Elgg	13,751	12,942	—	—	13,751	—	13,
93	Ellikon a. d. Th.	12,330	11,411	550	120	12,450	—	12,
94	Elsau	25,058	25,044	—	—	25,058	—	25,
95	Hagenbuch	6,896	6,600	—	—	6,896	1,240	5,
96	Hettlingen	9,171	8,430	—	—	9,171	400	8,
97	Hofstetten	14,249	12,250	400	3	14,252	3,400	10,
98	Neftenbach	18,886	16,315	—	—	18,886	—	18,
99	Oberwinterthur	33,373	27,409	1,400	—	33,373	—	33,
100	Pfungen	22,328	21,167	—	—	22,328	560	21,
101	Rickenbach	17,299	16,979	—	60	17,359	—	17,
102	Schlatt	6,774	6,328	—	—	6,774	1,000	5,
103	Schottikon	5,901	4,926	—	—	5,901	—	5,
104	Seen	31,475	27,950	—	240	31,715	—	31,
105	Seuzach	18,126	10,500	4,500	—	18,126	—	18,
106	Töss	88,473	87,609	—	—	88,473	—	88,
107	Turbenthal	27,998	25,090	—	—	27,998	7,100	20,
108	Veltheim	29,046	27,115	—	304	29,350	—	29,
109	Wiesendangen	24,478	23,210	—	—	24,478	900	23,
110	Winterthur	1,512,178	1,217,760	281,000	38,053	1,550,231	3,000	1,547,
111	Wülflingen	23,043	17,792	—	5,250	28,293	2,000	26,
112	Zell	12,480	11,490	—	4,600	17,080	455	16,
	Winterthur 1901	2,090,407	1,739,449	297,132	48,736	2,139,143	21,055	2,118,
	1900	2,068,459	1,722,538	296,552	45,964	2,114,423	13,175	2,101,
113	Andelfingen	54,165	53,936	—	—	54,165	4,117	50,
114	Benken	24,541	24,505	—	4,035	28,576	90	28,
115	Berg	37,380	33,958	1,401	—	37,380	4,200	33,
116	Buch	17,595	16,881	—	2,820	20,415	—	20,
117	Dachsen	25,585	24,798	—	170	25,755	—	25,
118	Dorf	20,281	20,232	—	2,008	22,289	10	22,
119	Ellikon a. Rh.	3,332	3,080	—	—	3,332	—	3,
120	Feuerthalen	24,039	23,809	—	—	24,039	—	24,

Armen-Gemeinden 1901.

Stammgut			Deckung des Stammgutes (§ 7, Schlussatz und § 8 der Verordnung)		Passiven, im Berichtsjahre			
Einnahmen	Ausgaben resp. Abschreibungen	Bestand Ende des Jahres	Ueberschuss	Defizit	neu gemacht	getilgt	Vermehrung	Verminderung
Fr.	Fr.	Fr.	Fr.	Fr.	Fr.	Fr.	Fr.	Fr.
78	—	42,382	651	—	500	500	—	—
90	—	17,426	—	3	—	—	—	—
1,030	—	20,459	1,232	—	—	—	—	—
900	—	14,782	1,493	—	—	—	—	—
—	—	9,500	—	626	—	—	—	—
—	—	30,504	—	1,706	300	300	—	—
80	—	7,535	6,216	—	—	—	—	—
200	—	13,623	—	1,293	—	—	—	—
570	—	25,864	—	806	—	24	—	24
—	—	6,600	—	944	2,700	2,550	150	—
—	—	8,908	—	137	400	—	400	—
204	—	10,787	62	—	1,550	1,550	—	—
—	—	20,590	—	1,704	—	—	—	—
25	—	42,010	—	8,637	—	—	—	—
300	—	20,000	1,768	—	—	500	—	500
—	—	16,978	321	—	—	—	—	—
—	—	6,756	—	982	1,000	—	1,000	—
—	—	5,200	701	—	—	—	—	—
—	—	28,000	3,475	—	—	—	—	—
—	—	20,515	—	2,389	—	—	—	—
320	—	85,688	2.785	—	—	—	—	—
80	—	28,315	—	7,417	3,600	—	3,600	—
100	—	28,244	802	—	—	—	—	—
—	—	28,658	—	5,080	2,465	1,565	900	—
22,053	—	1,482,793	26,385	—	—	101	—	101
40	—	24,325	—	3,282	2,000	—	2,000	—
200	—	15,587	—	3,562	1,035	580	455	—
26,270	—	2,062,029	45,891	38,568	15,550	7,670	8,505	625
22,916	—	2,035,759	39,636	20,111	12,245	14,220	1,040	3,015
—	—	52,650	—	2,602	8,681	6,154	2,527	—
20	—	24,817	—	366	90	50	40	—
—	—	38,905	—	5,725	3,251	51	3,200	—
—	—	17,092	503	—	—	—	—	—
—	—	25,925	—	340	800	800	—	—
40	—	19,258	1,013	—	40	30	10	—
—	—	3,400	—	68	—	—	—	—
—	—	23,655	384	—	—	—	—	—

Aktiven, Passiven und Stam

Ordnungsnummer	Armen-Gemeinden	Aktiven					Passiven	Ue sch d Akt (- Pa
		Realisirbare			Nicht realisirbare Aktiven	Total aller Aktiven		
		Total (realisirbare)	Zinstragende Kapitalien	Liegenschaften				
		Fr.	Fr.	Fr.	Fr.	Fr.	Fr.	F
121	Flaach . . .	12,637	11,749	—	—	12,637	—	12
122	Flurlingen . .	16,300	15,767	—	66	16,366	—	16
123	Henggart . .	8,302	8,112	—	20	8,322	—	8
124	Laufen-Uhwiesen .	33,181	31,758	—	—	33,181	2,140	31
125	Marthalen . .	51,368	50,836	—	100	51,468	—	51
126	Ossingen . .	29,196	27,656	—	200	29,396	—	29
127	Rheinau . . .	53,432	52,417	—	227	53,659	1,350	52
128	Stammheim, Ober-	14,546	11,427	—	187	14,733	—	14
129	„ Unter-	13,000	12,146	—	—	13,000	—	13
130	Thalheim . .	7,306	6,450	—	200	7,506	—	7
131	Trüllikon . .	26,147	25,506	—	376	26,523	—	26
132	Truttikon . .	9,374	8,705	—	—	9,374	—	9
133	Waltalingen .	24,397	23,007	—	16	24,413	—	24
	Andelfingen 1901	506,104	486,735	1,401	10,425	516,529	11,907	504
	1900	512,789	488,049	—	10,214	523,003	3,747	519
134	Bachenbülach .	14,184	11,550	—	—	14,184	469	13
135	Bassersdorf .	15,177	14,600	—	—	15,177	—	15
136	Bülach . . .	22,010	20,670	—	—	22,010	—	22
137	Dietlikon . .	12,913	12,484	—	—	12,913	—	12
138	Eglisau . . .	41,747	37,868	—	181	41,928	—	41
139	Embrach, Ober-	13,567	13,350	—	127	13,694	—	13
140	„ Unter-	34,453	33,864	—	—	34,453	—	34
141	Freienstein . .	13,098	11,753	—	—	13,098	2,000	11
142	Glattfelden .	33,658	29,543	746	100	33,758	—	33
143	Hochfelden .	19,919	18,458	—	—	19,919	682	19
144	Höri	5,451	4,199	—		5,451	618	4
145	Hüntwangen .	11,503	11,120	—	—	11,503	—	11
146	Kloten . . .	36,060	26,478	8,200	—	36,060	4,162	31
147	Lufingen . .	11,484	10,367	—	—	11,484	—	11
148	Nürensdorf .	14,955	14,000	—	—	14,955	—	14
149	Opfikon . . .	17,275	13,249	3,250	—	17,275	500	16
150	Rafz	30,189	17,629	8,800	31,871	62,060	—	62
151	Rieden . . .	16,595	16,466	—	—	16,595	—	16
152	Rorbas . . .	9,474	8,780	—	123	9,597	—	9
153	Wallisellen . .	14,533	12,745	—	—	14,533	—	14

ler Armen-Gemeinden 1901.

Ordnungsnummer	Stammgut			Deckung des Stammgutes (§ 7. Schlusssatz und § 8 der Verordnung)		Passiven, im Berichtsjahre			
	Einnahmen	Ausgaben resp. Abschreibungen	Bestand Ende des Jahres	Ueberschuss	Defizit	neu gemacht	getilgt	Vermehrung	Verminderung
	Fr.	Fr.	Fr.	Fr.	Fr.	Fr	Fr.	Fr.	Fr.
154	342	—	6.342	1.845	—	—	—	—	—
155	—	—	13.612	4.460		—	—	—	—
156	—	—	5.230	3.197	—	616	493	123	—
	8.262	490	380.849	41.316	7.665	6.116	8.462	123	2.469
	5.245	2.500	373.077	39.161	5.848	8.777	11.609	1.022	3.854
157	3.130	—	39.352	2.328	—	—	—	—	—
158	—	—	9.702	—	2.636	800	—	800	—
159	—	—	8.951	—	875	100	—	100	—
160	—	—	21.700	—	765	—	—	—	—
161	—	—	11.400	—	804	—	—	—	—
162	—	—	8.644	—	995	1.385	1.333	52	—
163	—	—	14.801	1.276	—	—	—	—	—
164	—	—	9.680		168	—	—	—	—
165	—	—	36.600	676	—	—	—	—	—
166	—	—	29.843	1.345	—	800	800	—	—
167	50	—	21.085	628		—		—	—
168	—	—	7.798	1.325	—		810	—	810
169	—	—	4.959	—	2.043	—	—	—	—
170	—	—	12.340	—	2.590	250	—	250	—
171	—	—	26.899	111	—	83	468	—	385
172	500	—	21.400	—	689	—	—	—	—
173	1.618	—	17.718	945	—	2.700	2.700	—	—
174	—	—	8.810	588	—	10.800	2.500	8.300	—
175	—	—	37.795	1.264	—	2.950	2.950	—	—
176	200	—	42.739	—	2.436	—		—	—
177	—	—	5.000	—	620	500	—	500	—
	5.498	—	397.216	10.486	14.621	20.368	11.561	10.002	1.195
	1.996	—	391.718	7.873	11.444	8.686	9.005	2.449	2.768

r Armen-Gemeinden 1901.

Ordnungsnummer	Stammgut			Deckung des Stammgutes (§ 7, Schlusssatz und § 8 der Verordnung)		Passiven, im Berichtsjahre			
	Einnahmen	Ausgaben resp. Abschreibungen	Bestand Ende des Jahres	Ueberschuss	Defizit	neu gemacht	getilgt	Vermehrung	Verminderung
	Fr.	Fr.	Fr.	Fr.	Fr.	Fr.	Fr.	Fr.	Fr.
54	342	—	6,342	1,845	—	—	—	—	—
55	—	—	13,612	4,460	—	—	—	—	—
56	—	—	5,230	3,197	—	616	493	123	—
	8,262	490	380,849	41,316	7,665	6,116	8,462	123	2,469
	5,245	2,500	373,077	39,161	5,848	8,777	11,609	1,022	3,854
57	3,130	—	39,352	2,328	—	—	—	—	—
58	—	—	9,702	—	2,636	800	—	800	—
59	—	—	8,951	—	875	100	—	100	—
60	—	—	21,700	—	765	—	—	—	—
61	—	—	11,400	—	804	—	—	—	—
62	—	—	8,644	—	995	1,385	1,333	52	—
63	—	—	14,801	1,276	—	—	—	—	—
64	—	—	9,680	—	168	—	—	—	—
65	—	—	36,600	676	—	—	—	—	—
66	—	—	29,843	1,345	—	800	800	—	—
67	50	—	21,085	628	—	—	—	—	—
68	—	—	7,798	1,325	—	—	810	—	810
69	—	—	4,959	—	2,043	—	—	—	—
70	—	—	12,340	—	2,590	250	—	250	—
71	—	—	26,899	111	—	83	468	—	385
72	500	—	21,400	—	689	—	—	—	—
73	1,618	—	17,718	945	—	2,700	2,700	—	—
74	—	—	8,810	588	—	10,800	2,500	8,300	—
75	—	—	37,795	1,264	—	2,950	2,950	—	—
76	200	—	42,739	—	2,436	—	—	—	—
77	—	—	5,000	—	620	500	—	500	—
	5,498	—	397,216	10,486	14,621	20,368	11,561	10,002	1,195
	1,996	—	391,718	7,873	11,444	8,686	9,005	2,449	2,768

3. Steuernachzahlungen der Armen-Gemeinden 1901.

(§ 147 des Gemeindegesetzes.)

Armen-Gemeinden	Fälle	Betrag Fr.
Zürich	69	15,444
Albisrieden	1	162
Altstetten	1	1,008
Oerlikon	1	90
Schwamendingen	1	873
Witikon	1	66
Zürich 1901	74	17,643
1900	69	13,243
Aeugst	1	190
Affoltern	2	65
Hausen	5	1,185
Ottenbach	1	190
Stallikon	1	240
Affoltern 1901	10	1,870
1900	9	1,235
Adliswil	2	85
Hirzel	1	135
Horgen	6	850
Hütten	1	70
Oberrieden	3	49
Richterswil	6	2,753
Rüschlikon	1	11
Schönenberg	1	64
Thalwil	7	380
Wädenswil	6	811
Horgen 1901	34	5,208
1900	27	2,780
Erlenbach	1	27
Herrliberg	1	30
Hombrechtikon	1	154
Männedorf	2	514
Meilen	7	585
Stäfa	10	1,579
Uetikon	1	2,200
Meilen 1901	23	5,089
1900	20	9,691
etswil	2	400
ikon	2	308
ten	3	252
Fischenthal	1	409
Gossau	1	168
Rüti	1	291
Wald	9	1,156
Hinwil 1901	19	2,984
1900	24	3,660
Dübendorf	3	2,057
Egg	2	465
Maur	3	312
Uster	1	227
Volketswil	4	4,119
Uster 1901	13	7,180
1900	15	2,796
Fehraltorf	3	3,156
Hittnau	2	1,002
Illnau	2	3,404
Pfäffikon	6	1,130
Russikon	1	100
Weisslingen	1	20
Pfäffikon 1901	15	8,812
1900	11	1,243
Elgg	3	345
Oberwinterthur	1	100
Pfungen	1	134
Rickenbach	1	33
Schlatt	1	180
Seuzach	1	50
Wiesendangen	1	67
Winterthur	9	2,176
Wülflingen	2	93
Zell	1	160
Winterth. 1901	21	3,338
1900	30	6,027
Andelfingen	2	378
Benken	1	37
Buch	1	30
Feuerthalen	1	15
Flaach	1	90
Henggart	1	33
Stammheim, Ober-	2	
„ Unter-	2	
Thalheim	1	
Trüllikon	1	
Truttikon	1	
Andelfing. 1901	14	
1900	16	
Bassersdorf	1	
Bülach	1	
Eglisau	2	
Embrach, Ober-	1	
„ Unter-	1	
Freienstein	2	
Hochfelden	1	
Kloten	2	
Nürensdorf	1	
Wallisellen	1	
Bülach 1901	13	
1900	18	
Otelfingen	1	
Dielsdorf 1901	1	
1900	6	

Rekapitulation.

Bezirke.

Zürich	74	
Affoltern	10	
Horgen	34	
Meilen	23	
Hinwil	19	
Uster	13	
Pfäffikon	15	
Winterthur	21	
Andelfingen	14	
Bülach	13	
Dielsdorf	1	
Kanton 1901	**237**	
1900	245	

4. Legate und Geschenke der Armen-Gemeinden 1901.

nen-Gemeinden	Betrag Fr.
rich	2.270
ngg	310
rlikon . . .	39
hlieren . . .	466
iwamendingen	50
. Armenhausbaufd.	1,000
ebach . . .	100
llikon . . .	30
ez. Zürich 1901	4,265
1900	4,397
nsen . . .	10,500
ppel . . .	36
schwanden .	500
. Affoltern 1901	11,036
1900	2,197
liswil . . .	500
rzel	250
chberg . . .	5,000
ngnau . . .	24
hönenberg .	10
z. Horgen 1901	5,784
1900	1,761
lenbach . .	20
snacht . . .	770
ez. Meilen 1901	790
1900	50
retswil . . .	100
chenthal . .	200
„ Armenhausbaufond	100

Armen-Gemeinden	Betrag Fr.
Gossau . . .	500
Wald	2,000
Bez. Hinwil 1901	2,900
1900	1,828
Dübendorf . .	1,340
Bez. Uster 1901	1,340
1900	4,548
Lindau	40
Bez. Pfäffikon 1901	40
1900	1,500
Bertschikon . .	90
Brütten . . .	400
Ellikon a. d. Th.	200
Elsau	10
Pfungen . . .	300
Töss	200
Winterthur . .	17,696
Bez. Winterth. 1901	18,896
1900	11,628
Benken . . .	20
Trüllikon . . .	200
Bez. Andelfing. 1901	220
1900	3,100
Bassersdorf . .	500
Bülach	3,500
Embrach, Unter-	1,000
Rieden	340
Wasterkingen .	342
Bez. Bülach 1901	5,682
1900	3,012

Armen-Gemeinden	Betrag Fr.
Affoltern . . .	1,820
Oberglatt . . .	50
Rümlang . . .	500
Schöfflisdorf . .	1,618
Weiach . . .	200
Bez. Dielsdorf 1901	4,188
1900	150

Rekapitulation.

Bezirke.	
Zürich	4,265
Affoltern . . .	11,036
Horgen . . .	5,784
Meilen . . .	790
Hinwil . . .	2,900
Uster	1,340
Pfäffikon . .	40
Winterthur . .	18,896
Andelfingen . .	220
Bülach . . .	5,682
Dielsdorf . .	4,188
Kanton 1901	**55,141**
1900	34,171

5. Spezifikation d

Ordnungsnummer	Armen-Gemeinden	Zahl der unterstützten Personen 1901						
		Total	nach Altersstufen und Unterstützungsart			nach ihrem Wohnort		
			Unerwachsene	Erwachsene dauernd unterstützt	Erwachsene vorübergehend	in der Heimatgemeinde	in andern Gemeinden des Kantons	ausserhalb d Kanto
1	Zürich	1.414	643	619	152	725	556	133
2	Aesch	22	6	12	4	4	16	2
3	Albisrieden	12	2	6	4	2	7	3
4	Altstetten	27	11	9	7	10	13	4
5	Birmensdorf	74	24	32	18	25	38	11
6	Dietikon,	24	7	17	—	10	11	3
7		54	28	12	14	16	21	17
8	Höngg	87	35	23	29	16	62	9
9	Oerlikon	19	6	11	2	4	14	1
10	Schlieren	29	8	14	7	5	23	1
11	Schwamendingen	33	12	15	6	4	27	2
12	Seebach	50	22	17	11	11	34	5
13	Uitikon	7	1	4	2	1	5	1
14	Uitodorf	74	21	32	21	23	47	4
15	Wenningen	65	8	44	13	17	41	7
16	Wiedikon	18	5	10	3	1	14	3
17	Zollikon	63	20	26	17	6	49	8
	Bez. Zürich 1901	2,072	859	903	310	880	978	214
	1900	1,963	845	881	237	848	938	177
18	Aengst	44	7	7	30	6	26	12
19	Affoltern	86	31	29	26	16	62	8
20	Bonstetten	37	9	19	9	3	32	2
21	Hausen	64	29	15	20	11	46	7
22	Hedingen	56	21	12	23	16	36	4
23	Kappel	20	7	3	10	6	11	3
24	Knonau	22	6	11	5	4	14	4
25	Maschwanden	29	14	9	6	9	14	6
26	Mettmenstetten	59	17	25	17	8	44	7
27	Obfelden	17	9	7	1	3	11	3
28	Ottenbach	78	29	30	19	27	51	—
29	Rifferswil	23	6	7	10	1	18	4
30	Stallikon	86	23	37	26	14	58	14
	Bez. Affoltern 1901	621	208	211	202	124	423	74
	1900	578	188	212	178	100	393	85

enunterstützungen 1901.

Betrag der Unterstützungen 1901								
Unterstützungen			für Personen				Durchschnittlich	
für Unerwachsene	für Erwachsene		in der Heimatgemeinde	in andern Gemeinden des Kantons	ausserhalb des Kantons	Total	per Unterstützten überhaupt	per Unerwachsenen
	dauernd unterstützt	vorübergehend						
Fr.	Fr.	Fr.	Fr.	Fr.	Fr.	Fr.	Fr.	Fr.
478	6,870	250	894	6,030	674	7,598	*199,9*	*159,3*
1,947	3,116	628	2,568	2,511	612	5,691	*118,6*	*129,8*
12,443	30,556	4,376	10,996	30,035	6,341	47,375	*180,8*	*161,6*
953	3,744	1,648	728	5,567	50	6,345	*151,1*	*105,9*
1,222	3,868	47	1,429	3,708	–	5,137	*233,5*	*203,7*
1,905	1,746	209	786	3,074	–	3,860	*203,2*	*272,1*
1,897	4,689	1,225	923	6,188	700	7,811	*205,6*	*189,7*
6,017	14,600	6,388	12,975	12,441	1,589	27,005	*155,2*	*133,7*
1,780	2,858	1,016	824	4,797	33	5,654	*226,2*	*254,3*
1,206	3,859	2,323	2,506	4,470	412	7,388	*79,4*	*80,4*
7,104	7,094	5,448	3,810	14,628	1,208	19,646	*213,5*	*182,2*
15,387	30,495	1,561	24,805	19,807	2,831	47,443	*160,3*	*181,0*
52,339	113,495	25,119	63,244	113,256	14,453	190,953	*166,2*	*164,6*
52,922	104,178	20,682	61,207	102,081	14,494	177,782	*165,1*	*165,4*
2,028	2,100	560	1,153	3,151	384	4,688	*123,4*	*126,7*
960	2,471	859	1,140	2,439	711	4,290	*153,2*	*192,0*
4,183	7,666	2,932	5,925	7,763	1,093	14,781	*134,4*	*144,2*
4,102	9,766	1,615	5,892	7,784	1,807	15,483	*131,2*	*124,3*
6,206	10,940	339	12,299	4,518	668	17,485	*163,4*	*159,1*
5,321	16,637	2,113	5,051	16,851	2,169	24,071	*191,0*	*161,2*
2,203	4,026	188	242	5,629	546	6,417	*183,3*	*275,4*
16,413	7,056	9,100	19,646	10,095	2,828	32,569	*162,0*	*221,8*
1,732	5,158	2,466	1,746	6,860	750	9,356	*170,1*	*144,3*
1,368	642	1,246	489	2,604	163	3,256	*148,0*	*171,0*
44,516	66,462	21,418	53,583	67,694	11,119	132,396	*157,6*	*173,2*
41,169	59,603	24,928	50,930	64,296	10,474	125,700	*145,5*	*152,5*
5,758	13,065	2,621	6,212	13,332	1,900	21,444	*138,1*	*122,5*
2,962	7,300	386	2,007	7,437	1,204	10,648	*217,3*	*329,1*
3,135	4,373	1,427	1,913	6,648	374	8,935	*141,8*	*125,4*
5,259	11,493	742	5,045	11,488	961	17,494	*96,1*	*107,3*
5,027	10,595	7,277	2,422	17,864	2,613	22,899	*172,2*	*147,9*
3,484	4,717	400	1,771	6,422	408	8,601	*124,7*	*151,5*
7,398	12,886	1,085	5,417	11,644	4,308	21,369	*150,5*	*129,8*

Ordnungsnummer	Armen-Gemeinden	Zahl der unterstützten Personen 1901						
		Total	nach Altersstufen und Unterstützungsart			nach ihrem Wohnort		
			Unerwachsene	Erwachsene		in der Heimatgemeinde	in andern Gemeinden des Kantons	ausserhalb Kant
				dauernd unterstützt	vorübergehend			
31	Adliswil	38	3	27	8	5	29	
32	Hirzel	48	15	19	14	16	26	
33	Horgen	262	77	113	72	64	170	2
34	Hütten	42	9	17	16	2	39	
35	Kilchberg	22	6	14	2	6	16	-
36	Langnau	19	7	7	5	3	16	-
37	Oberrieden	38	10	18	10	4	31	
38	Richterswil	174	45	69	60	85	77	1
39	Rüschlikon	25	7	12	6	4	20	
40	Schönenberg	93	15	40	38	32	55	
41	Thalwil	92	39	28	25	15	66	1
42	Wädenswil	296	85	171	40	155	124	1
	Bez. Horgen 1901	1,149	318	535	296	391	669	8
	1900	1.077	320	514	243	394	591	9
43	Erlenbach	38	16	11	11	8	24	
44	Herrliberg	28	5	11	12	5	20	
45	Hombrechtikon	110	29	47	34	55	45	1
46	Küsnacht	118	33	59	26	65	38	1
47	Männedorf	107	39	63	5	75	29	
48	Meilen	126	33	63	30	35	79	1
49	Oetwil	35	8	22	5	2	29	
50	Stäfa	201	74	66	61	118	58	2
51	Uetikon	55	12	20	23	7	41	
52	Zumikon	22	8	4	10	3	18	
	Bez. Meilen 1901	840	257	366	217	373	381	8
	1900	864	270	377	217	377	410	7
53	Bäretswil	156	47	61	48	43	97	1
54	Bubikon	49	9	30	10	7	36	
55	Dürnten	63	25	20	18	15	42	
56	Fischenthal	182	49	107	26	79	94	
57	Gossau	133	34	47	52	15	101	1
58	Grüningen	69	23	29	17	16	48	
59	Hinwil	142	57	63	22	49	69	2

menunterstützungen 1901.

Ortsnummer	Betrag der Unterstützungen 1901								
	Unterstützungen			für Personen			Total	Durchschnittlich	
	für Unerwachsene	für Erwachsene		in der Heimatgemeinde	in andern Gemeinden des Kantons	ausserhalb des Kantons		per Unterstützten überhaupt	per Unerwachsenen
		dauernd unterstützt	vorübergehend						
	Fr.	Fr.	Fr.	Fr.	Fr.	Fr.	Fr.	Fr.	Fr.
31	478	6,870	250	894	6,030	674	7,598	*199,9*	*159,3*
32	1,947	3,116	628	2.568	2.511	612	5.691	*118,6*	*129,8*
33	12,443	30,556	4,376	10,996	30.035	6,344	47,375	*180,8*	*161,6*
34	953	3,744	1,648	728	5,567	50	6,345	*151,1*	*105,9*
35	1,222	3,868	47	1,429	3,708	—	5,137	*233,5*	*203,7*
36	1,905	1,746	209	786	3,074	—	3,860	*203,2*	*272,1*
37	1,897	4.689	1.225	923	6.188	700	7.811	*205,6*	*189,7*
38	6.017	14.600	6.388	12.975	12,441	1,589	27.005	*155,2*	*133,7*
39	1.780	2.858	1,016	824	4,797	33	5.654	*226,2*	*254,3*
40	1,206	3,859	2,323	2.506	4.470	412	7,388	*79,4*	*80,4*
41	7,104	7,094	5,448	3,810	14.628	1.208	19.646	*213,5*	*182,2*
42	15.387	30,495	1,561	24,805	19,807	2,831	47,443	*160,3*	*181,0*
	52,339	113,495	25,119	63.244	113.256	14.453	190,953	*166,2*	*164,6*
	52,922	104.178	20,682	61.207	102.081	14,494	177,782	*165,1*	*165,4*
43	2.028	2,100	560	1,153	3.151	384	4.688	*123,4*	*126,7*
44	960	2,471	859	1.140	2,439	711	4,290	*153,2*	*192,0*
45	4,183	7.666	2,932	5.925	7,763	1,093	14.781	*134,4*	*144,2*
46	4.102	9,766	1,615	5,892	7,784	1,807	15.483	*131,2*	*124,3*
47	6,206	10,940	339	12.299	4,518	668	17.485	*163,4*	*159,1*
48	5,321	16,637	2,113	5.051	16.851	2.169	24,071	*191,0*	*161,2*
49	2.203	4,026	188	242	5.629	546	6.417	*183,3*	*275,4*
50	16,413	7,056	9,100	19,646	10.095	2,828	32,569	*162,0*	*221,8*
51	1,732	5,158	2,466	1,746	6,860	750	9.356	*170,1*	*144,3*
52	1,368	642	1,246	489	2,604	163	3,256	*148,0*	*171,0*
	44,516	66,462	21.418	53,583	67.694	11,119	132.396	*157,6*	*173,2*
	41,169	59,603	24.928	50,930	64.296	10,474	125,700	*145,5*	*152,5*
53	5,758	13,065	2.621	6.212	13,332	1.900	21.444	*138,1*	*122,5*
54	2,962	7,300	386	2.007	7,437	1.204	10.648	*217,3*	*329,1*
55	3,135	4,373	1,427	1.913	6.648	374	8.935	*141,8*	*125,4*
56	5,259	11,493	742	5.045	11.488	961	17.494	*96,1*	*107,3*
57	5,027	10,595	7,277	2,422	17,864	2.613	22.899	*172,2*	*147,9*
58	3,484	4,717	400	1.771	6.422	408	8.601	*124,7*	*151,5*
59	7,398	12,886	1,085	5,417	11,644	4.308	21,369	*150,5*	*129,8*

Ordnungsnummer	Armen-Gemeinden	Zahl der unterstützten Personen 1901						
		Total	nach Altersstufen und Unterstützungsart			nach ihrem Wohnort		
			Unerwachsene	Erwachsene		in der Heimatgemeinde	in andern Gemeinden des Kantons	aus halb Kant
				dauernd unterstützt	vorübergehend			
60	Rüti	63	38	15	10	20	29	1
61	Seegräben	10	1	5	4	3	7	-
62	Wald	152	52	54	46	72	62	1
63	Wetzikon	142	47	56	39	49	85	
	Bez. Hinwil 1901	1,161	382	487	292	368	670	1
	1900	1,134	383	497	254	325	680	1
64	Dübendorf	75	16	44	15	25	47	
65	Egg	117	43	61	13	24	79	1
66	Fällanden	22	5	9	8	4	16	
67	Greifensee	39	25	10	4	1	33	
68	Maur	84	32	37	15	29	52	
69	Mönchaltorf	56	21	26	9	5	39	1
70	Schwerzenbach	4	—	2	2	2	2	-
71	Uster	220	84	102	34	70	114	3
72	Volketswil	88	31	46	11	29	56	
73	Wangen	27	8	7	12	8	17	
	Bez. Uster 1901	732	265	344	123	197	455	3
	1900	737	266	342	129	215	445	7
74	Bauma	134	40	64	30	48	74	1
75	Fehraltorf	38	15	14	9	9	28	
76	Hittnau	60	8	31	21	8	46	
77	Illnau	117	38	43	36	32	68	1
78	Kyburg	17	4	11	2	1	15	
79	Lindau	44	14	18	12	8	32	
80	Pfäffikon	125	26	60	39	38	76	1
81	Russikon	107	29	44	34	25	79	
82	Sternenberg	148	67	40	41	39	98	
83	Weisslingen	65	24	23	18	10	48	
84	Wila	55	24	16	15	14	37	
85	Wildberg	56	17	25	14	14	36	
	Bez. Pfäffikon 1901	966	306	389	271	246	637	
	1900	917	311	382	224	238	590	

rmenunterstützungen 1901.

Ordnungsnummer	Betrag der Unterstützungen 1901							Durchschnittlich	
	Unterstützungen			für Personen			Total		
	für Unerwachsene	für Erwachsene: dauernd unterstützt	für Erwachsene: vorübergehend	in der Heimatgemeinde	in andern Gemeinden des Kantons	ausserhalb des Kantons		per Unterstützten überhaupt	per Unerwachsenen
	Fr.	Fr.	Fr.	Fr.	Fr.	Fr.	Fr.	Fr.	Fr.
60	6,094	3,364	1,142	3,603	5,705	1,292	10,600	*168,3*	*160,14*
61	150	1,402	246	507	1,291	—	1,798	*179,8*	*150,10*
62	10,499	12,329	8.382	14.399	13,366	3,445	31,210	*205,3*	*201,19*
63	7,396	14.445	1,445	8.267	13,460	1,559	23,286	*164,9*	*157,14*
	57,162	95,969	25,153	51,563	108,657	18,064	178,284	*153,16*	*149,16*
	55,993	98,045	24,178	48.144	109,874	20,198	178,216	*157,2*	*146,12*
64	2,403	8,173	475	3,639	7,031	381	11,051	*147,3*	*150,12*
65	5,611	10,311	375	3,986	10,825	1,486	16,297	*139,3*	*130,15*
66	647	2,405	515	524	2,953	90	3,567	*162,1*	*129,14*
67	1.991	1,702	134	140	3,305	382	3,827	*98,11*	*79,16*
68	4,073	7,121	527	4,002	6,854	865	11,721	*139,5*	*127,3*
69	2,936	4,628	246	348	5,953	1,509	7,810	*139,5*	*139,18*
70	—	342	260	320	282	—	602	*150,5*	—
71	11,877	20,144	1,545	11,846	18,740	2,980	33,566	*152,16*	*141,14*
72	4,593	8,476	127	4,198	7,965	1,033	13,196	*150,10*	*148,2*
73	1,019	1,769	2,042	1,065	3,345	420	4,830	*178,9*	*127,14*
	35,150	65,071	6,246	30,068	67,253	9,146	106,467	*145,14*	*132,8*
	31,456	65,326	6,920	30,958	63,504	9,240	103,702	*140,7*	*118,3*
74	5,586	13,233	1,624	6,795	11,554	2,094	20,443	*152,16*	*139,16*
75	1,882	3,907	230	1,030	4,914	75	6,019	*158,14*	*125,15*
76	887	6,432	748	1,178	6,164	725	8,067	*134,1*	*110,19*
77	5,019	8,123	1,444	4,278	8.454	1,854	14,586	*124,7*	*132,1*
78	1,257	2,272	68	50	3,297	250	3,597	*211,6*	*314,2*
79	1,960	3,966	360	1,171	4,594	521	6,286	*142,9*	*140,10*
80	3,514	15,060	2,323	5,556	11,233	4,108	20,897	*167,2*	*135,2*
81	3,486	9,554	1,475	3,073	10,507	935	14,515	*135,17*	*120,2*
82	7,075	7,408	1,195	4,221	10,774	683	15,678	*105,19*	*105,16*
83	3,659	4,625	873	1,568	7,060	529	9,157	*140,9*	*152,15*
84	3,901	3,646	425	1,964	5,684	324	7,972	*144,3*	*162,15*
85	2,255	5,820	406	1,581	5,033	1.867	8,481	*151,4*	*132,16*
	40,481	84,046	11,171	32,465	89,268	13,965	135,698	*140,15*	*132,3*
	38,885	78,410	12,394	32,167	84,812	12,710	129,689	*141,14*	*125,10*

Ordnungsnummer	Armen-Gemeinden	Zahl der unterstützten Personen 1901						
		Total	nach Altersstufen und Unterstützungsart			nach ihrem Wohnort		
			Unerwachsene	Erwachsene		in der Heimatgemeinde	in andern Gemeinden des Kantons	aus halb Kant
				dauernd unterstützt	vorübergehend			
86	Altikon	23	4	13	6	7	13	
87	Bertschikon	28	7	8	13	2	19	
88	Brütten	18	10	3	5	4	10	
89	Dägerlen	27	4	6	17	4	20	
90	Dättlikon	23	10	9	4	9	13	
91	Dinhard	33	16	12	5	10	17	
92	Elgg	54	25	21	8	30	19	
93	Ellikon a. d Th.	18	10	6	2	2	12	
94	Elsau	50	28	19	3	14	34	
95	Hagenbuch	35	9	6	20	6	18	1
96	Hettlingen	22	8	7	7	9	10	
97	Hofstetten	38	8	17	13	4	31	
98	Neftenbach	68	16	34	18	18	37	1
99	Oberwinterthur	111	39	47	25	24	75	1
100	Pfungen	24	12	5	7	16	4	
101	Rickenbach	29	5	11	13	10	18	
102	Schlatt	30	16	6	8	12	18	
103	Schottikon	21	7	9	5	—	17	
104	Seen	69	20	25	24	13	49	
105	Seuzach	44	21	12	11	18	24	
106	Töss	82	31	23	28	16	57	
107	Turbenthal	108	44	38	26	37	54	1
108	Veltheim	29	9	10	10	6	20	
109	Wiesendangen	56	17	18	21	6	46	
110	Winterthur	534	121	261	152	327	163	4
111	Wülflingen	112	48	37	27	44	51	
112	Zell	47	9	36	2	11	35	
	Winterthur 1901	1,733	554	699	480	659	884	1
	1900	1,664	554	669	441	610	851	2
113	**Andelfingen**	115	46	22	47	39	65	
114	**Benken**	8	1	5	2	—	7	
115	**Berg**	27	8	11	8	15	12	
116	**Buch**	23	7	5	11	7	13	
117	**Dachsen**	25	9	15	1	9	14	
118	**Dorf**	13	5	4	4	4	9	
119	**Ellikon a. Rh.**	2	1	1	—	—	1	

rmenunterstützungen 1901.

Ordnungsnummer	Betrag der Unterstützungen 1901								
	Unterstützungen			für Personen			Total	Durchschnittlich	
	für Unerwachsene	für Erwachsene: dauernd unterstützt	für Erwachsene: vorübergehend	in der Heimatgemeinde	in andern Gemeinden des Kantons	ausserhalb des Kantons		per Unterstützten überhaupt	per Unerwachsenen
	Fr.	Fr.	Fr.	Fr.	Fr.	Fr.	Fr.	Fr.	Fr.
86	340	3,450	325	583	2,628	904	4.115	178,90	85,10
87	961	1,891	1,234	280	2,699	1,107	4,086	145,9	137,13
88	1,294	629	625	759	1.391	398	2,548	141,6	129,14
89	670	1,269	1,848	606	3.021	160	3,787	140,3	167,5
90	692	1,260	346	517	1,744	37	2,298	99,9	69,12
91	2.472	2,321	227	1,748	2,379	893	5,020	152,11	154,5
92	2.703	2,846	638	3,139	2,416	632	6,187	111,6	108,11
93	918	1,517	110	349	1.826	370	2,545	111,14	91,8
94	3,174	3,892	116	1,834	5,098	250	7,182	143,16	113,14
95	1.323	1.503	2,649	797	3,332	1.346	5.475	156,1	147,10
96	1,005	1,754	349	926	1.820	362	3.108	141,13	125,16
97	877	2,305	2,081	662	4.341	260	5.263	138,5	109,6
98	2,330	5.978	847	1,941	5.549	1,665	9.155	134,6	145,6
99	5.905	9,892	813	3,922	11,043	1.645	16.610	149,6	151,4
100	1,394	832	818	2,169	570	305	3,044	126,8	116,12
101	727	2,261	1,425	2.033	2,344	36	4,413	152,2	145,14
102	2,342	1,175	535	1,668	2,384	—	4,052	135,1	146,14
103	1,068	1,793	623	—	2.383	1,101	3,484	165,9	152,16
104	3,413	5,964	1,696	2,010	7.876	1,187	11.073	160,5	170,16
105	3.429	2,851	1,122	2,803	4.269	330	7,402	168,2	163,13
106	5,236	5,354	2,670	2,606	9,159	1,495	13.260	161,17	168,19
107	5,720	7,605	1,600	4.844	7,633	2,448	14.925	138,12	130,10
108	996	2,531	506	1,087	2.548	398	4,033	139,1	110,17
109	2.142	4,537	1,402	1,059	6.179	843	8,081	144,3	126,10
110	34,476	67,980	5,012	73,101	28.468	5,899	107,468	201,13	284,19
111	6,758	7,874	1,918	5,585	7.927	3,038	16,550	147,18	140,18
112	1,171	5,079	5	1,599	4.626	30	6.255	133,1	130,11
	93,536	156,343	31,540	118,627	135.653	27,139	281.419	162,14	168,18
	85,825	141,967	27,451	101,001	128,023	26.219	255.243	153,14	154,19
113	5,001	5,700	5,007	4,609	8.936	2,163	15,708	136,8	108,17
114	342	1,497	547	—	2.101	285	2.386	298,2	342,0
115	984	2,951	599	1,464	3,070	—	4.534	167,19	123,0
16	585	910	900	390	1,462	543	2,395	104,1	83,16
17	838	3,214	100	1,261	2.751	140	4,152	166,11	93,11
18	336	878	299	394	1.119	—	1,513	116,4	67,2
19	86	153	—	—	153	86	239	119,5	86,0

Ordnungsnummer	Armen-Gemeinden	Zahl der unterstützten Personen 1901						
		Total	nach Altersstufen und Unterstützungsart			nach ihrem Wohnort		
			Unerwachsene	Erwachsene		in der Heimatgemeinde	in andern Gemeinden des Kantons	ausserhalb Kant
				dauernd unterstützt	vorübergehend			
120	Feuerthalen	27	8	12	7	3	13	1
121	Flaach	91	36	34	21	29	58	
122	Flurlingen	24	10	9	5	7	13	
123	Henggart	3	1	1	1	—	2	
124	Laufen-Uhwiesen	42	15	12	15	10	18	1
125	Marthalen	55	23	19	13	32	13	1
126	Ossingen	65	19	30	16	17	39	
127	Rheinau	37	13	9	15	21	14	
128	Stammheim, Ober-	27	3	9	15	9	15	
129	„ Unter-	20	2	6	12	4	11	
130	Thalheim	28	16	6	6	2	10	
131	Trüllikon	48	19	18	11	15	29	
132	Truttikon	15	7	6	2	6	6	
133	Waltalingen	39	15	17	7	15	19	
	Andelfingen 1901	734	264	251	219	244	381	1
	1900	674	245	258	171	206	370	
134	Bachenbülach	23	10	9	4	12	10	
135	Bassersdorf	39	16	13	10	5	31	
136	Bülach	76	27	32	17	46	26	
137	Dietlikon	29	11	10	8	7	20	
138	Eglisau	60	24	24	12	31	22	
139	Embrach, Ober-	42	14	16	12	13	27	
140	„ Unter-	96	34	40	22	28	61	
141	Freienstein	43	10	24	9	14	28	
142	Glattfelden	46	8	27	11	28	16	
143	Hochfelden	29	7	12	10	5	16	
144	Höri	21	10	5	6	7	12	
145	Hüntwangen	31	8	14	9	13	14	
146	Kloten	45	12	30	3	23	17	
147	Lufingen	15	6	7	2	5	7	
148	Nürensdorf	44	11	30	3	10	32	
149	Opfikon	26	4	16	6	3	19	
150	Rafz	67	19	36	12	36	28	
151	Rieden	7	—	4	3	—	5	
152	Rorbas	42	9	28	5	22	18	
153	Wallisellen	27	9	11	7	6	20	

ienunterstützungen 1901.

Betrag der Unterstützungen 1901								
Unterstützungen			für Personen				Durchschnittlich	
für Unerwachsene	für Erwachsene		in der Heimatgemeinde	in andern Gemeinden des Kantons	ausserhalb des Kantons	Total	per Unterstützten überhaupt	per Unerwachsenen
	dauernd unterstützt	vorübergehend						
Fr.	Fr	Fr.	Fr.	Fr.	Fr.	Fr.	Fr.	Fr.
1.321	2.006	991	511	2,083	1,724	4,318	159,28	165,21
4.436	5.213	1,948	3,910	7,367	320	11,597	127,14	123,12
939	2,063	253	589	2,161	505	3,255	135,6	93,19
25	204	20	—	229	20	249	83,10	25,10
1.595	2,788	1.161	866	3,363	1,315	5.544	132,10	106,18
2.628	3.020	889	3,497	1.971	1.069	6,537	118,9	114,13
2.215	6.690	943	2,270	6.880	698	9.848	151,15	116,16
1,032	2,901	1,311	4,228	791	225	5.244	141,7	79,14
519	1.958	557	992	1.854	188	3,034	112,1	173,10
239	1,250	1.318	376	2,079	352	2,807	140,13	119,15
1,085	1.550	107	308	1,637	797	2,742	97,19	67,18
1,772	4.167	1,056	1,378	5,112	505	6,995	145,17	93,13
628	1,001	189	451	821	546	1,818	121,12	89,17
1,488	3,356	1,581	1,871	4,154	400	6.425	164,17	99,12
28,094	53,470	19,776	29,365	60,094	11,881	101,340	138,11	106,14
25,367	53,734	14,300	24,367	56,928	12,106	93,401	138,16	103,15
1,055	1,771	139	1,527	1,398	40	2,965	128,19	105,15
1,711	2,291	501	932	3,359	212	4,503	115,15	106,19
4,215	6.736	1,243	7.511	3,938	745	12,194	160,14	156,11
1,238	1,824	1,754	1.175	3.531	110	4,816	166,1	112,15
2.267	5,114	454	3,300	3.996	539	7,835	130,6	94,5
1,493	3,357	496	1,452	3.637	257	5.346	127,3	106,6
2.536	7.220	1,032	3,060	7.105	623	10,788	112,14	74,16
835	4.911	156	2,409	3.342	151	5.902	137,3	83,5
1.337	3.752	229	3.407	1,706	205	5.318	115,16	167,11
931	2,818	479	634	3.044	550	4.228	145,8	133,9
1.137	859	142	464	1.390	284	2.138	101,8	113,17
645	1.982	237	1.200	1.147	517	2,864	92,1	80,16
1.558	7,018	51	3,561	3.718	1,348	8,627	191,7	129,18
607	1,541	45	532	1.606	55	2,193	146,2	101,12
1,517	5,704	82	1,774	5,289	240	7,303	166,9	137,19
972	2,533	150	617	2,473	565	3,655	140,6	243,10
1,691	2,735	302	1,377	2,994	357	4,728	70,6	89,9
—	1,098	617		1,636	109	1,745	249,3	—
1,548	6,555	217	4,175	3,940	205	8,320	198,1	172,10
1,303	2,008	293	736	2,828	40	3,604	133,5	144,18



unterstützungen 1901.

Betrag der Unterstützungen 1901								
Unterstützungen			für Personen			Total	Durchschnittlich	
für Unerwachsene	für Erwachsene		in der Heimatgemeinde	in andern Gemeinden des Kantons	ausserhalb des Kantons		per Unterstützten überhaupt	per Unerwachsenen
	dauernd unterstützt	vorübergehend						
Fr.	Fr.	Fr.	Fr.	Fr.	Fr.	Fr.	Fr.	Fr.
572	1,026	—	841	757	—	1,598	*145,3*	*114,4*
1,934	3,767	309	2,242	2,653	1,115	6,010	*115,6*	*101,8*
915	2,347	124	1,193	1,967	226	3,386	*102,6*	*61,0*
32,017	78,967	9,082	44,119	67,454	8,493	120,066	*132,8*	*111,2*
30,100	76,262	7,717	42,481	63,794	7,804	114,079	*139,6*	*114,9*
2,623	3,146	579	2,540	3,402	406	6,348	*162,8*	*154,3*
1,191	4,157	437	3,074	1,875	836	5,785	*137,7*	*108,3*
235	2,396	174	573	2,232	—	2,805	*175,3*	*117,5*
1,349	1,782	785	703	2,893	320	3,916	*163,2*	*149,9*
578	585	76	296	883	60	1,239	*95,3*	*82,6*
1,058	1,618	100	493	1,942	341	2,776	*92,5*	*48,1*
698	2,939	74	758	2,055	898	3,711	*168,7*	*99,7*
464	340	279	184	899	—	1,083	*108,3*	*92,8*
3,523	6,120	99	3,831	5,911	—	9,742	*110,7*	*81,9*
3,189	2,773	895	4,719	1,823	315	6,857	*116,2*	*138,7*
886	2,468	1,300	607	3,821	226	4,654	*136,9*	*110,7*
356	940	90	369	857	160	1,386	*126,0*	*118,7*
1,254	3,663	132	1,038	4,011	—	5,049	*136,5*	*96,5*
1,837	252	835	1,117	1,332	475	2,924	*127,1*	*131,2*
3,070	4,289	782	3,745	4,147	249	8,141	*133,5*	*127,9*
1,770	4,961	925	1,505	5,811	340	7,656	*127,6*	*110,6*
1,687	4,060	1,024	2,970	3,801	—	6,771	*147,2*	*112,5*
2,923	1,930	697	2,898	2,425	227	5,550	*120,7*	*108,3*
3,227	7,011	319	3,261	6,612	684	10,557	*132,0*	*115,2*
1,854	6,243	250	2,860	3,683	1,804	8,347	*143,9*	*132,4*
578	1,968	238	383	2,397	4	2,784	*154,7*	*115,6*
34,350	63,641	10,090	37,924	62,812	7,345	108,081	*132,3*	*109,7*
34,041	61,573	10,495	40,582	56,346	9,181	106,109	*132,8*	*112,7*

A. V. Finanzen

1. Einnahmen und Ausg

Ordnungsnummer	Schul-Gemeinden	Steuerfaktoren.			Steuerquote	Korrent-Einnahmen			
		[illegible]	Steuerpflichtige			Total	Steuern (inkl. Nachzahlungen)	Zinse von Kapitalien	
			Haus- [illegible]	Männer	%	Fr.	Fr.	Fr.	
1	[illegible] *	—	—	—	—	867.033	—	—	
1a	[illegible]	—	—	—	—	236,379	—	—	
2	Aesch	387	53	87	2,50	2,033	1,318	212	
3	Albisrieden	3,538	263	431	4,50	23.149	20,585	151	
4	Altstetten	6,193	728	1,046	4,25	46.934	37,982	536	
5	Birmensdorf	815	246	299	3,50	7.223	4.618	430	
6	Dietikon	2,950	458	579	4	20.372	15.749	702	
7	Engstringen	862	95	122	2	2.907	2,334	146	
8	[illegible]	1,255	59	98	0,75	1.761	1,059	306	
9	Höngg	6,471	741	942	3,40	31.008	26,730	750	
10	Oerlikon	9,934	792	1,095	4	58.580	49,747	20	
11	Oetwil[illegible]	590	69	108	1,50	1.544	1.151	32	
12	Schlieren	2,602	277	393	5	19.162	16.659	503	
13	Schwamendingen	1,357	206	300	2,80	7.818	5,215	1,033	
14	Seebach	3,253	545	730	6	69.192	27,182	345	
15	Uitikon	496	58	89	2,10	2.272	1,349	394	
16	Urdorf	698	135	184	4	6,816	4,070	301	
17	Wemingen	810	132	183	2	3.394	2,245	164	
18	Witikon	773	85	95	4	4.554	3,605	310	
19	Zollikon	8,062	399	506	1,80	20,506	16.545	1.227	
	Bez. Zürich 1901	51,858	5,301	7,257		1,432,037	238,143	7.562	1
	1900	47,739	4,982	6,830		1.324,050	209,658	7,357	1
20	Aeugst	473	64	77	2	2.009	1,228	205	
21	Aeugsterthal	177	52	63	4	2.185	1,525	77	
22	Affoltern	3,176	421	480	4	23,647	16.553	667	
23	Zwillikon	682	124	153	3,50	4.297	3.310	313	
24	Bonstetten	772	139	193	2,50	3,842	2,760	415	
3	Hausen	2,675	236	268	1	5,303	3.179	465	
1	Ebertswil	704	109	117	1,50	2,550	1,396	345	
2	Hedingen	1,191	181	225	2	5.111	3,359	582	
	Kappel	333	30	52	3,50	1,992	1,454	183	
	Uerzlikon	574	79	99	2	2.127	1,504	230	
3	Knonau	1,098	109	160	3	5.335	4,110	910	

*** Die Zahlen betreffend die Stadt Zürich beziehen sich auf das Primar-[illegible]schulwesen. Sie bilden einen Bestandteil der Rechnung über das städtische [illegible]t, aus der sie [illegible]n sind (vergl. Anmerkung Seite 2).**

marschul-Gemeinden 1901.

rimarschul-Gemeinden 1901.

Gemeinden	Korrent-Ausgaben						Ueberschuss der	
	Total	Besoldungen, allgem. Verwaltung	Zinse von Passiven	Erstellung und Unterhalt von Gebäuden u. Liegenschaften	Lehrmittel und Schreibmaterialien	Beiträge an die Sekundarschulen	Einnahmen	Ausgaben
	Fr.	Fr.	Fr.	Fr.	Fr.	Fr.	Fr.	Fr.
lentlicher Verkehr	2,825,576	2,048,153	—	330,402	182,967	—	—	1,958,543*
rordentl. „	529,436	—	—	472,055	—	—	—	293,057*
. . . .	2,015	955	18	196	118	552	18	—
ieden . .	16,708	4,792	2,704	2,251	1.691	2,560	6,441	—
tten . . .	39,921	14,157	7,299	2,252	1,920	6,634	7,013	—
nsdorf .	6,746	1,887	907	1,198	829	1,272	477	—
on . . .	19.927	8,735	1,881	2,374	1,398	3,694	445	—
ringen, Ober-	3,224	1,085	—	88	190	—	—	317
, Unter-	1,316	824	—	91	74	—	445	—
g	25,855	11,868	3,088	5,588	2,304	—	5,153	—
:on . . .	49,654	19,956	7,049	1,732	2,796	8,267	8,926	—
l-Geroldswil .	1,496	734	72	348	140	—	48	—
ɔren . .	219,306	6,563	4,385	175,373	1,365	—	—	200,144
ɔdingen . .	7,954	4,343	613	716	780	—	—	136
ɔch . . .	32,418	9,819	9,412	1,606	1,424	3,076	36,774	—
ɔn	2,162	971	—	31	221	576	110	—
f	5,356	1,748	609	150	974	855	1,460	—
ngen . .	3,701	1,947	4	384	470	—	—	307
on . . .	4,665	863	1,036	1,422	287	400	—	111
on . . .	20,480	11,190	380	2,608	1,641	—	26	—
Zürich 1901	3,817,916	2,150,590	39,457	1,000,865	201,589	27,886	67,336	2,452,615
1900	3,783,971	2,059,218	35,019	1,154,030	197,665	28,164	110,842	2,570,763
ɜt	2,991	765	—	894	278	614	—	982
ɜterthal .	2,464	521	247	884	219	295	—	279
ern . . .	24,981	5,971	3,848	5,790	2,005	4,048	—	1,334
kon . . .	4,407	1,836	—	100	558	940	—	110
etten . .	3,948	1,199	8	1,263	567	530	—	106
en	4,031	1,673	—	1,101	536	—	1,272	—
swil . . .	1,554	866	—	3	369	—	996	—
ɪgen . . .	4,177	2,172	—	274	583	800	934	—
el	1,873	708	—	47	141	336	119	—
ikon . . .	1,957	688	—	254	181	606	170	—
au . . .	5,805	1,008	16	2,870	291	820	—	470

* Vergl. Anmerkung 1, Seite 3

narschul-Gemeinden 1901.

meinden	Korrent-Ausgaben						Ueberschuss der	
	Total	Besoldungen, allgem. Verwaltung	Zinse von Passiven	Erstellung und Unterhalt von Gebäuden u. Liegenschaften	Lehrmittel und Schreibmaterialien	Beiträge an die Sekundarschulen	Einnahmen	Ausgaben
	Fr.	Fr.	Fr.	Fr.	Fr.	Fr.	Fr.	Fr.
nden .	2,823	910	—	364	478	673	—	181
nstetten	4,484	1,674	—	48	348	1,635	2,696	—
en . .	1,682	636	—	201	128	316	98	—
il . .	1,138	586	—	330	108	69	194	—
. . . .	1,052	487	—	256	87	199	148	—
n . . .	12,375	4.477	2,474	1,835	1.110	2,035	2,408	—
ch . .	8,018	3,305	—	943	901	985	—	1,783
il . . .	3,087	869	—	278	477	1,340	157	—
n . . .	1,637	625	80	454	188	240	604	—
gg-Dägerst	1,616	797	—	155	201	116	145	—
l . . .	2,857	859	742	483	170	313	169	—
ern 1901	98,957	32,632	7,415	18,827	9,924	16,910	10,110	5,245
1900	216,613	35,281	7,012	127,859	11,219	17,882	3,398	120,861
. . .	25,708	16,207	1,803	2,739	2,703	993	5,941	—
Höhe .	2,019	1,084	45	129	230	—	122	—
Kirche .	1,787	834	—	226	213	—	373	—
. . . .	1,263	824	20	65	157	—	469	—
. . . .	35.616	20,162	497	2.911	2,078	—	—	317
. . . .	1,678	1,121	21	325	147	—	383	—
berg .	4,468	1,954	834	8	442	—	983	—
h . . .	4,976	3,728	65	160	598	—	299	—
. . . .	5,038	2,371	25	784	632	567	—	943
g . . .	12,438	6,784	56	1,339	1,152	—	4,135	—
n . . .	8,650	3,402	400	389	1,749	—	—	565
len . .	100,453	5,383	1,486	92,556	792	—	—	78,683
wil . .	34,123	18,020	376	2,573	4,377	—	—	1,107
con . .	7,749	3,613	120	3,177	644	—	—	127
Kirche .	4,604	2,075	—	480	451	745	—	527
Mittelberg .	1,657	1,064	—	17	161	265	266	—
. . . .	43,790	26,392	200	434	5,306	—	6.815	—
wil . .	39,678	24,135	45	3,389	3,732	600	9,905	—
i . . .	2.420	1.196	—	303	513	—	930	—
. . . .	2,920	1,472	—	609	295	—	274	—
. . .	2,573	1.454	—	175	385	—	1.912	—
gen 1901	343,608	143,275	5,993	112,788	26,757	3,170	32,807	82,269
1900	247,931	142,372	5,291	21,204	26,154	2,683	41,435	6,522

Ordnungsnummer	Schul-Gemeinden	Steuerfaktoren, wofern solche für erhobene Steuern benutzt wurden			Steuerquote	Korrent-Einnahmen			
		Steuerkapital Tausende Fr.	Steuerpflichtige Haushaltungen	Steuerpflichtige Männer	‰	Total Fr.	Steuern (inkl. Nachzahlungen) Fr.	Zinse von Kapitalien Fr.	Er d Lie schi
96	Hörnli	15	19	23	4	861	228	228	
97	Lenzen	171	68	73	4	1,985	1,249	201	
98	Oberhof	650	97	113	3	3,278	2,579	258	
99	Strahlegg	51	26	37	4	1,257	456	193	
99a	„ Schulhausbaufond	—	—	—	—	77	—	77	
100	Gossau	1,207	179	226	2,150	6,138	4,030	280	
101	Bertschikon	365	85	102	3	3,305	1,657	164	
102	Grüt	337	69	80	4	2,457	1,945	128	
103	Herschmettlen	228	67	75	4	2,339	1,480	204	
104	Ottikon	684	130	158	2,125	3,022	2,189	320	
105	Grüningen	756	101	110	1,150	3,154	1,798	253	
106	Binzikon	738	120	123	2	2,600	1,963	246	
107	Itzikon	282	90	113	3	2,070	1,493	167	
108	Hinwil	1,769	222	303	2	6,752	4,589	320	
109	Erlosen-Bossikon	181	41	49	3	1,558	814	195	
110	Girenbad	186	53	68	2,150	1,392	767	195	
111	Hadlikon	215	63	72	3	1,749	1,050	225	
112	Ringwil	252	63	68	2	1,435	766	171	
113	Unterbach	120	31	38	4	1,411	754	147	
114	Unterholz	124	34	48	3	1,305	617	184	
115	Wernetshausen	282	83	113	1,150	1,527	717	226	
116	Rüti	9,274	974	1,180	3,155	51,197	42,017	1,307	
117	Seegräben	1,417	161	211	1,150	3,690	2,684	269	
118	Wald	7,273	995	1,155	2	25,829	18,533	1,616	
119	Güntisberg	128	43	50	3	1,419	664	167	
120	Hittenberg	293	31	35	1,150	1,313	579	269	
121	Hübli	257	64	77	2	1,722	797	247	
122	Laupen	666	226	242	3	4,828	3,403	242	
123	Ried	760	139	171	3,150	5,560	3,781	196	
124	Wetzikon, Ober-	3,422	357	412	2	10,904	8,381	331	
125	„ Unter-	1,378	226	256	2	5,447	3,720	357	
126	Ettenhausen	226	97	91	3	2,295	1,243	239	
127	Kempten	2,279	279	325	3	10,958	8,678	427	
128	Robank	144	56	67	3,150	2,002	934	354	
129	Robenhausen	595	145	168	3,150	4,607	3,155	92	
	Bez. Hinwil 1901	45,100	7,241	8,613		236,669	166,437	15,864	2
	1900	42,157	7,160	8,630		261,628	153,640	15,776	2
130	Dübendorf	2,299	372	420	2	9,183	6,183	1,019	
131	Gfenn-Hermikon	292	53	61	3	3,060	1,217	180	

-Gemeinden 1901.

	Korrent-Ausgaben						Ueberschuss der	
	Total	Besoldungen, allgem. Verwaltung	Zinse von Passiven	Erstellung und Unterhalt von Gebäuden u. Liegenschaften	Lehrmittel und Schreibmaterialien	Beiträge an die Sekundarschulen	Einnahmen	Ausgaben
	Fr.	Fr.	Fr.	Fr.	Fr.	Fr.	Fr.	Fr.
.	5,398	3,012	186	86	819	—	2,760	—
.	7,068	3,839	384	1,688	614	—	—	134
n	7,674	3,357	—	727	1,054	—	271	—
.	2,702	1,847	—	500	298	—	322	—
	1,122	665	—	225	184	—	89	—
.	25,858	9,765	1,742	7,731	1,984	—	3,866	—
	1,595	845	16	121	185	—	109	—
. .	26,835	7,920	5,157	1,921	1,410	4,515	12,683	—
. .	8,920	5,876	112	344	1,108	—	584	—
. .	1,761	1,101	—	136	171	—	1,094	—
. .	2,819	1,795	—	55	234	—	819	—
. .	7,994	3,236	212	1,839	543	387	—	944
. .	4,998	1,736	807	92	786	740	1,336	—
bühl	26,036	14,644	4,439	4,748	1,615	—	4,711	—
. .	5,166	2,727	20	659	1,623	—	—	587
. .	2,294	1,167	—	103	237	—	—	210
. .	19,103	6,379	—	7,282	1,053	2,976	—	5,701
. .	3,807	1,904	310	129	426	478	1,374	—
1901	161,150	71,815	13,385	28,386	14,344	9,096	30,018	7,576
1900	169,758	74,231	14,013	26,627	16,318	8,919	64,219	11,142
. . .	4,678	3,040	20	76	675	—	—	645
. . .	1,992	1,198	2	50	442	—	656	—
. . .	1,151	726	1	50	137	—	130	—
tsberg	1,273	677	3	77	215	—	15	—
spach)	1,267	748	22	271	185	—	239	—
al) .	1,566	599	—	514	158	—	—	170
il . .	1,693	695	—	526	183	—	—	445
. . .	4,621	2,278	48	161	855	—	844	—
n . .	2,179	1,270	42	315	422	—	1,334	—
ausbaufond	13	10	—	—	—	—	423	—
Ober-	3,334	1,797	30	36	427	—	812	—
Unter-	4,388	3,259	30	222	626	—	177	—
sbaufond	2	4	—	—	—	—	474	—
. . .	6,730	3,864	—	695	915	—	1,857	—
usbaufond	283	43	240	—	—	—	2,793	—
l, Boden	1,812	1,012	—	26	250	—	5,306	—
. . .	1,859	947	13	193	197	—	951	—
. . .	1,512	966	—	46	178	—	117	—

imarschul-Gemeinden 1901.

iemeinden	Korrent-Ausgaben						Ueberschuss der	
	Total	Besoldungen, allgem. Verwaltung	Zinse von Passiven	Erstellung und Unterhalt von Gebäuden u. Liegenschaften	Lehrmittel und Schreibmaterialien	Beiträge an die Sekundarschulen	Einnahmen	Ausgaben
	Fr.	Fr.	Fr.	Fr.	Fr.	Fr.	Fr.	Fr.
. . . .	810	510	84	124	55	—	51	—
. . . .	1,714	908	4	233	195	—	271	—
f . . .	4,548	953	—	2,919	282	—	—	1,270
gg . . .	1,012	779	—	4	107	—	245	—
ulhausfonds	2	2	—	—	—	—	75	—
. . . .	5,267	1,778	172	148	500	1,612	871	—
ikon . .	3,033	767	76	1,110	141	550	272	—
. . . .	2,506	717	41	557	253	503	—	49
mettlen .	2,395	883	47	17	174	382	—	56
. . .	2,882	891	12	5	164	1,022	140	—
gen . .	3,146	912	600	323	351	—	8	—
n . . .	3,508	966	—	2,298	244	—	—	908
. . . .	1,419	833	—	74	126	—	651	—
. . . .	6,603	3,951	132	1,064	709	—	149	—
-Bossikon .	1.177	915	—	14	75	—	381	—
d . . .	1.968	647	—	30	209	—	—	576
on . . .	1,821	680	—	524	150	—	—	72
. . . .	1.548	897	2	292	352	—	—	113
ch . .	1,172	606	71	15	107	—	239	—
lz . . .	1,428	920	54	280	137	—	—	123
shausen	2.606	976	—	1,114	308	—	—	1,079
. . . .	43.603	20,568	4.731	12,759	4,008	245	7,594	—
en . .	3,809	1,632	—	762	506	—	—	119
. . . .	25,537	17,799	276	200	3.900	—	292	—
erg . .	1,510	637	187	54	337	—	—	91
erg . .	1.122	681	—	166	93	—	191	—
. . . .	1,536	901	—	109	267	—	186	—
. . . .	3,977	1,987		299	659	—	851	—
. . . .	4,916	2,628	375	477	580	—	644	—
on, Ober-	13,100	6.909	387	1.749	1.651	—	—	2,196
Unter-	5,470	3.121	—	181	928	—	—	23
usen .	2,161	963	—	435	352	—	134	—
en . . .	8,108	4,477	26	1,322	1,912	—	2,850	—
. . . .	1.647	807	282	22	173	—	355	—
ausen .	4,012	1,972	589	110	481	—	595	—
wil 1901	211,431	108,706	8.599	33.048	26,351	4,314	33.173	7,935
1900	218,630	112,714	8,854	20,109	27,069	4,198	64,475	21,477
orf . .	7,547	3,447	235	313	1,122	—	1.636	—
Hermikon	2,562	1,624	40	22	322	—	498	—

Ordnungsnummer	Schul-Gemeinden	Steuerfaktoren, wofern solche für erhobene Steuern benutzt wurden			Steuerquote	Korrent-Einnahmen		
		Steuerkapital Tausende Fr	Steuerpflichtige Haushaltungen	Steuerpflichtige Männer	‰	Total Fr.	Steuern inkl. Nachzahlungen Fr.	Zinse von Kapitalien Fr.
132	Wil-Berg	506	102	127	4	4,344	2,943	309
133	Egg, Hinter-	647	135	159	1,50	2,120	1,411	201
134	„ Vorder-	1,200	228	239	1	3,561	2,234	424
135	Esslingen	541	162	202	1,50	2,660	1,358	398
136	Fällanden	873	169	168	6	8,677	7,382	302
137	Greifensee	821	57	70	0,70	1,593	665	529
138	Maur	675	115	150	2	3,113	1,934	332
139	Aesch	331	76	90	2	2,115	1,115	158
140	Ebmatingen	335	84	104	2,50	1,942	1,333	126
141	Uessikon	389	45	57	2	1,808	1,202	200
142	Mönchaltorf	903	163	202	1,60	3,335	2,028	378
143	Schwerzenbach	468	43	63	2,50	2,286	1,436	414
144	Uster, Kirch-	7,157	722	960	1,60	19,038	14,753	707
145	„ Nieder-	2,896	265	303	3,50*	6,254	4,503	567
146	„ Ober-	3,831	267	310	1,70	11,328	8,350	477
147	Freudwil	268	30	38	2,20	1,419	740	236
148	Nanikon	1,120	136	179	2,10	5,731	2,995	837
149	Nossikon	215	57	62	2,50	1,694	835	208
150	Riedikon	287	58	96	3	2,305	1,763	105
151	Sulzbach	198	56	76	2,20	1,384	725	174
152	Wermatswil	338	62	82	2,50	2,286	1,539	176
153	Volketswil	1,063	110	129	1	3,368	2,292	580
154	Gutenswil	576	75	99	1,50	1,902	1,170	275
155	Hegnau	591	84	101	1,50	4,316	3,560	347
156	Kindhausen	115	31	42	3	1,085	564	147
157	Zumikon	283	25	29	2,50	1,321	843	160
158	Wangen	983	110	153	4,50	6,895	5,606	371
159	Brüttisellen	1,317	136	188	5,50	32,953	10,191	405
	Bez. Uster 1901	31,548	4,028	4,950		153,070	92,870	10,742
	1900	29,968	4,012	5,003		114,589	77,287	10,166
160	Bauma	2,842	393	442	2	10,477	7,840	928
161	Blitterswil	393	86	90	2	1,977	1,125	252
162	Lipperschwendi	171	67	63	3	1,667	904	232
163	Undalen	422	118	125	1,50	1,882	997	248
164	Fehraltorf	2,587	200	246	1	5,051	3,033	1,176
165	Hittnau, Ober-	528	99	134	2,50	2,590	1,903	189
166	„ Unter-	529	91	100	3	2,755	2,159	141
167	Dürstelen	136	50	66	5	1,987	1,260	192

* Wovon 2 wecke, welche später nach Abschluss der Baurechnun

Einnahmen err

imarschul-Gemeinden 1901.

Gemeinden	Korrent-Ausgaben						Ueberschuss der	
	Total	Besoldungen, allgem. Verwaltung	Zinse von Passiven	Erstellung und Unterhalt von Gebäuden u. Liegenschaften	Lehrmittel und Schreibmaterialien	Beiträge an die Sekundarschulen	Einnahmen	Ausgaben
	Fr.	Fr.	Fr.	Fr.	Fr.	Fr.	Fr.	Fr.
erg . . .	7,382	2,270	475	2,119	474	—	—	3,038
Hinter- .	1,596	887	16	106	299	—	524	—
Vorder- .	5,865	1,332	45	3,046	611	—	—	2,304
gen . . .	2,696	1,625	—	103	374	—	—	36
den . .	5,639	1,736	683	53	588	1,775	3,038	—
nsee . .	1,367	833	—	—	273	—	226	—
. . . . .	3,077	1,000	—	1,251	265	—	36	—
. . . .	1.553	867	8	217	197	—	562	—
tingen . .	1,610	893	50	237	252	—	332	—
on . . .	1,166	773	10	48	159	—	642	—
altorf . .	3,295	1,939	56	385	318	—	40	—
rzenbach	2.420	1,115	—	130	137	844	—	134
Kirch- .	19,596	11,617	165	2,808	1,764	755	—	558
Nieder- .	6,607	4,348	—	226	554	—	—	353
Ober- .	7,748	2,927	151	500	642	—	3,580	—
wil . . .	1,425	1,192	—	165	68	—	—	6
on . . .	4,790	3,111	29	62	569	—	941	—
on . . .	1,871	792	—	46	180	—	—	177
on . . .	1,389	588	—	246	249	—	916	—
ach . . .	1,467	986	—	169	270	—	—	83
atswil . .	1,896	1,000	19	185	188	—	384	—
swil . .	2,181	788	—	49	726	140	1,187	—
swil . .	2,767	1,136	—	1,331	246	—	—	865
u	2,102	1,362	3	63	283	—	2,214	—
ausen . .	791	611	—	2	68	—	294	—
on . . .	1,066	649	—	312	27	—	255	—
en . . .	5,052	1,120	598	396	391	1,747	1,843	—
sellen . .	89,366	2,107	2,635	80.240	499	1,645	—	56,413
Uster 1901	197,889	54,675	5.218	94.830	12,115	6,906	19,148	63,967
1900	128,551	56.629	2,211	28,498	12.465	6,684	8,164	22,126
a	9,965	4,085	112	373	1,034	1,957	512	—
swil . .	2,479	960	—	387	253	281	—	502
schwendi	1,955	1,136	—	197	260	151	—	288
en . . .	2,165	973	—	2	328	333	—	283
torf . .	4,408	1,838	8	1,510	578	—	643	—
u, Ober- .	2.897	728	97	950	174	450	—	307
Unter-	2.115	1,245	80	—	232	405	640	—
len . . .	1,646	689	337	40	184	150	341	—

Einnahmen und Ausgab

	[illegible]oren,			Steuerquote	Korrent-Einnahmen			
	[illegible]	[illegible]			Total	Steuern (inkl. Nachzahlungen)	Zinse von Kapitalien	Ert[illegible] de[illegible] Lieg[illegible]
	[illegible]	Männer		‰	Fr	Fr.	Fr.	F
[illegible]	41	49	5		1.571	870	213	-
	76	89	2,50		2.244	1.585	187	-
	124	153	1		2.178	1.313	277	-
[illegible]	74	94	2		1.786	1.149	197	-
[illegible]	41	61	2,50		1.902	1.172	319	-
[illegible]	134	172	3		4.936	3.709	303	-
[illegible]	123	152	2		3.734	2.451	566	-
[illegible]	59	86	2		1.984	1.391	246	-
378	57	61	4		4.395	2.234	205	-
126	93	133	2		8,162	5.300	216	
741	49	69	2		2.653	1.718	363	-
407	56	73	2		2.265	1.071	204	-
1,531	334	384	3		20.595	17.388	772	1,0
222	93	113	4		2,567	1.710	241	-
149	35	49	3,50		1.769	1.076	313	-
670	105	127	2		2.676	1.803	505	
230	54	68	2		2.955	2.087	444	-
948	109	120	2		3.442	2.266	447	1
173	42	46	2		1,237	521	220	
356	59	72	1,50		1.401	729	263	-
75	33	34	2		1.042	284	230	-
162	50	67	2,50		1.729	697	294	-
97	62	75	3		1.534	703	308	-
54	23	30	6		1.252	643	175	-
42	35	50	4		1.145	508	205	-
82	48	67	2		1.313	394	386	-
1,024	137	148	1		2.411	1.321	422	-
292	76	93	1,50		1.580	812	332	
199	66	77	2		1.521	684	294	
522	123	150	3		4.317	2.654	209	[illegible]
60	32	34	4		1.044	503	41	
212	57	74	2		1.853	686	216	
351	79	106	2		1.949	1.072	248	
171	53	73	7		2.961	2.094	426	
[illegible]	[illegible]	[illegible]			128.489	83.819	13.645	2.
[illegible]	[illegible]	[illegible]			148.248	78.767	12.777	2.
[illegible]	[illegible]	[illegible]	[illegible]		3.000	1.171	1.307	
[illegible]	[illegible]	[illegible]	2		1.609	732	309	
[illegible]	[illegible]	[illegible]	[illegible]		4.073	2,220	133	
187	[illegible]	[illegible]	4		2.504	1.053	232	

rimarschul-Gemeinden 1901.

Gemeinden	Korrent-Ausgaben						Ueberschuss der	
	Total	Besoldungen, allgem. Verwaltung	Zinse von Passiven	Erstellung und Unterhalt von Gebäuden u. Liegenschaften	Lehrmittel und Schreibmaterialien	Beiträge an die Sekundarschulen	Einnahmen	Ausgaben
	Fr.	Fr.	Fr.	Fr.	Fr.	Fr.	Fr.	Fr.
. . . .	1,206	637	132	57	80	104	365	—
, Ober- .	1,766	810	57	424	197	—	478	—
Unter- .	2,525	1,116	—	114	367	—	—	347
on	1,686	1,001	—	170	262	—	100	—
en	1,543	873	1	340	199	—	359	—
on . . .	3,876	1,346	726	1,251	318	—	1,060	—
-Effretikon	4,710	2,143	—	348	648	—	—	976
rg	2,175	1,077	6	37	98	557	—	191
u	4,813	1,505	62	1,925	440	—	—	418
tall . . .	7,128	3,545	—	—	480	—	1,034	—
swangen .	2,483	1,248	35	317	271	—	170	—
erberg . .	2,387	1,322	—	552	131	—	—	122
kon . . .	15,640	5,453	1,904	707	921	3,138	4,955	—
kon . . .	2,308	1,032	—	419	268	255	259	—
atswil . .	1,332	695	—	48	97	138	437	—
hausen . .	9,440	1,194	—	6,734	398	510	—	6,764
kon . . .	1,900	606	11	117	382	423	1,055	—
ikon . . .	4,179	1,018	—	2,820	312	—	—	737
lisau . . .	1,277	713	—	31	275	—	—	40
tswil . .	1,515	1,299	—	72	144	—	—	114
likon . . .	1,120	736	—	25	108	—	—	78
hof-Wilhof	1,175	630	120	240	—	—	554	—
enberg . .	1,369	646	—	97	299	117	165	—
. . . . .	1,386	600	265	5	225	53	—	134
tobel . . .	1,087	608	122	27	58	63	58	—
wies . . .	1,560	740	2	55	343	194	—	247
slingen . .	3,020	979	8	495	404	200	—	609
hwil-Dettenried	1,560	919	1	159	84	—	20	—
lingen . .	1,501	1,113	36	130	150	—	20	—
. . . . .	3,171	992	325	375	242	880	1,146	—
zenhub . .	1,484	741	138	29	115	126	—	440
garten . .	1,539	585	32	27	100	332	314	—
lberg . . .	2,003	769	—	324	170	322	—	54
lchen . .	2,174	780	494	103	77	287	787	—
Pfäffikon 1901	125,668	51,125	5,111	22,033	11,706	11,426	15.472	12,651
1900	153,315	51,664	5,135	50,489	12.214	10,685	14.367	19,434
kon	2,512	1,125	42	94	285	459	488	—
schikon . .	1,349	828	54	61	170	—	260	—
detswil . .	2,316	953	264	302	280	361	1,757	—
ikon . . .	1,821	697	83	112	183	159	683	—

Einnahmen und Ausgal

Ordnungsnummer	Schul-Gemeinden	Steuerfaktoren. [illegible]	[illegible]	[illegible]	Steuerquote	Korrent-Einnahmen			
		[illegible]	[illegible]	Mann- [illegible]	1/10	Total Fr.	Steuern (inkl. Nachzahlungen) Fr.	Zinse von Kapitalien Fr.	Ert[illegible] d[illegible] Lieg[illegible] scha[illegible] Fr
[illegible]	[illegible]	[illegible]	[illegible]	124	[illegible]	3.917	3.103	324	-
[illegible]	[illegible]	[illegible]	[illegible]	[illegible]	4	3.528	2,710	319	-
[illegible]	[illegible]	[illegible]	51	75	[illegible]	1.942	1.225	235	-
[illegible]	[illegible]	[illegible]	[illegible]	[illegible]	[illegible]	2.160	1.575	160	1[illegible]
[illegible]	[illegible]	[illegible]	[illegible]	[illegible]	[illegible]	1.297	1.011	—	-
[illegible]	[illegible]	[illegible]	55	72	1	524	500	—	-
[illegible]	[illegible]	[illegible]	—	—	—	2.548	—	1.134	-
[illegible]	[illegible]	[illegible]	[illegible]	321	[illegible]	16.313	9.917	2.079	-
[illegible]	[illegible]	[illegible]	[illegible]	[illegible]	[illegible]	2.635	1.695	492	-
[illegible]	[illegible]	[illegible]	[illegible]	224	5	8.114	5.906	504	-
[illegible]	[illegible]	[illegible]	[illegible]	[illegible]	[illegible]	2.351	1.312	609	-
[illegible]	[illegible]	[illegible]	[illegible]	[illegible]	[illegible]	3.025	1.853	488	1[illegible]
[illegible]	[illegible]	[illegible]	[illegible]	[illegible]	[illegible]	3.164	2.223	445	-
[illegible]	[illegible]	[illegible]	[illegible]	[illegible]	[illegible]	1.666	1.057	263	-
[illegible]	[illegible]	[illegible]	[illegible]	44	[illegible]	9.609	898	170	-
[illegible]	[illegible]	[illegible]	[illegible]	[illegible]	[illegible]	1.200	620	207	-
[illegible]	[illegible]	[illegible]	[illegible]	[illegible]	[illegible]	13.484	10.619	1.120	150
[illegible]	[illegible]	[illegible]	[illegible]	—	—	2.500	—	—	-
[illegible]	[illegible]	[illegible]	[illegible]	[illegible]	[illegible]	1.796	1,215	173	-
[illegible]	[illegible]	[illegible]	[illegible]	[illegible]	[illegible]	1.331	616	218	-
[illegible]	[illegible]	[illegible]	[illegible]	[illegible]	[illegible]	17.170	12.994	223	26
[illegible]	[illegible]	[illegible]	[illegible]	[illegible]	[illegible]	2.514	1.693	196	-
[illegible]	[illegible]	[illegible]	[illegible]	72	[illegible]	1.700	1.018	142	-
[illegible]	[illegible]	[illegible]	[illegible]	[illegible]	[illegible]	1.976	1.311	160	-
[illegible]	[illegible]	[illegible]	[illegible]	[illegible]	[illegible]	9.839	7.746	619	245
[illegible]	[illegible]	[illegible]	[illegible]	[illegible]	[illegible]	2.855	1.331	745	-
[illegible]	[illegible]	[illegible]	[illegible]	[illegible]	[illegible]	2.241	1.567	200	-
[illegible]	[illegible]	[illegible]	[illegible]	[illegible]	[illegible]	2.204	799	481	-
[illegible]	[illegible]	[illegible]	[illegible]	[illegible]	5	2.065	1.124	299	12
[illegible]	[illegible]	[illegible]	[illegible]	[illegible]	4	17.919	13.647	464	800
[illegible]	[illegible]	[illegible]	[illegible]	[illegible]	4	3.476	2.627	154	-
[illegible]	[illegible]	[illegible]	[illegible]	[illegible]	[illegible]	2.722	1.614	181	25
[illegible]	[illegible]	[illegible]	[illegible]	[illegible]	4	6.756	5.174	69	300
[illegible]	[illegible]	[illegible]	[illegible]	[illegible]	[illegible]	2.203	1.540	150	-
[illegible]	[illegible]	[illegible]	[illegible]	[illegible]	[illegible]	56.734	43.675	2.260	370
[illegible]	[illegible]	[illegible]	[illegible]	[illegible]	[illegible]	3.224	2.170	402	36
[illegible]	[illegible]	[illegible]	[illegible]	[illegible]	[illegible]	815	205	203	-
[illegible]	[illegible]	[illegible]	[illegible]	[illegible]	[illegible]	2.898	2.144	223	-
[illegible]	[illegible]	[illegible]	[illegible]	[illegible]	[illegible]	1.621	782	407	-
[illegible]	[illegible]	[illegible]	[illegible]	[illegible]	[illegible]	1.011	248	200	-
[illegible]	[illegible]	[illegible]	[illegible]	[illegible]	[illegible]	27.717	18.060	134	-
[illegible]	[illegible]	[illegible]	[illegible]	[illegible]	4	8,777	6,729	278	-

imarschul-Gemeinden 1901.

Gemeinden	Korrent-Ausgaben						Ueberschuss der	
	Total	Besoldungen, allgem. Verwaltung	Zinse von Passiven	Erstellung und Unterhalt von Gebäuden u. Liegenschaften	Lehrmittel und Schreibmaterialien	Beiträge an die Sekundarschulen	Einnahmen	Ausgaben
	Fr.	Fr.	Fr.	Fr.	Fr.	Fr.	Fr.	Fr.
eu . . .	3,334	1,097	—	304	295	1,138	583	—
len-Rutschwil	3,387	815	973	350	449	418	141	—
vil-Niederwil .	1,862	654	8	240	411	—	80	—
ikon . . .	2.261	845	—	170	310	373	—	101
ard . . .	1,206	614	6	114	—	357	91	—
ikon-Weisikon	729	18	34	179	—	350	—	205
ard (gemeinsam)	2,611	1,961	15	—	486	—	—	63
. . . . .	11.003	4,311	2,258	753	1.205	—	5,310	—
on	2,167	1,135	—	65	140	338	468	—
. . . . .	4,324	2,262	315	389	559	—	3,790	—
nbuch . .	1.935	1,021	3	6	248	314	416	—
eit . . .	2,821	1,023	400	419	190	246	204	—
ingen . .	2,882	988	—	213	369	771	282	—
etten . .	1.695	838	3	11	197	278	—	29
ouch . . .	2.033	784	312	235	278	107	7.576	—
genberg . .	1.279	679	3	206	72	187	—	79
mbach . .	13,357	4,754	—	1.805	1,102	—	127	—
Schulhausfond	—	—	—	—	—	—	2.500	—
h-Ried . .	1,693	1,175	—	22	162	—	103	—
kon . . .	1,194	594	—	23	243	—	137	—
winterthur	16,643	7,199	3,052	1,117	1,447	—	527	—
. . . . .	2,098	1,192	—	100	233	270	416	—
lingen . .	1,429	965	—	131	133	127	271	—
el	3,569	832	—	1,896	271	238	—	1,593
gen . . .	9,352	2,789	1,336	3,123	649	1,085	487	—
enbach . .	2,766	907	—	706	253	832	89	—
att	4,363	1.035	—	2,385	320	—	—	2,122
enstein . .	2,233	1,001	2	55	366	346	—	29
ttikon . .	2,060	815	223	—	319	—	5	—
. . . . .	18,080	7.930	2,208	536	1,914	2,563	—	161
erg . . .	2,884	1,295	595	53	149	481	592	—
. . . . .	2,861	1,422	286	92	383	243	—	139
ach . . .	5,683	3,483	676	194	400	930	1,073	—
ngen . . .	3,313	738	22	1,508	223	422	—	1,110
. . . . .	38,205	21.877	3,094	1.145	3.117	—	18,529	—
enthal . .	2,820	1,271	—	105	239	755	404	—
. . . . .	887	504	—	39	133	61	—	72
ikon . . .	3,320	982	—	467	186	957	—	422
rnn . . .	1,690	808	—	50	207	310	—	69
idrüti . .	1,184	718	—	30	285	124	—	173
eim . . .	26,601	15,629	2.812	1,315	3,079	—	1,116	—
endangen .	6,597	1,665	1.974	835	579	—	2,180	—

Ordnungsnummer	Schul-Gemeinden	Steuerfaktoren, wofern solche für erhobene Steuern benutzt wurden			Steuerquote	Korrent-Einnahmen			
		Steuerkapital Tausende Fr.	Steuerpflichtige Haushaltungen	Steuerpflichtige Männer	‰	Total Fr.	Steuern (inkl. Nachzahlungen) Fr.	Zinse von Kapitalien Fr.	Ertra der Liegen schafte Fr.
246	Winterthur*	—	—	—	—	119.901	—	21,751	
247	Wülflingen	2,255	673	868	6_{150}	31,281	24,909	1,509	
248	Zell	604	107	124	2_{150}	3.596	2,087	297	
249	Kollbrunn	1,077	118	152	3	5,383	4,040	304	
250	Langenhard	147	64	70	3	1.496	842	123	
251	Rikon	430	103	128	4	3,683	2.655	—	
	Winterthur 1901	46.342	7,107	9,223		438,067	215.962	43,095	2,75
	1900	45,356	6.964	9,047		467.220	207,613	41,616	2,80
252	Adlikon	324	47	63	2_{150}	1,767	1,085	211	35
253	Dätwil	85	21	32	7	3.874	963	168	9
254	Andelfingen, Gross-	—	—	—	—	2,585	250	1,689	127
255	„ Klein-	1.131	110	136	2	4.203	2,754	666	—
256	Alten	140	46	69	3_{150}	1.391	903	111	—
257	Oerlingen	345	58	62	3	2.032	1.394	200	48
258	Benken	1,736	127	150	1	3,618	2.049	1,093	170
259	Berg	663	76	87	3	3.002	2,477	191	—
260	Gräslikon	242	31	40	3	1,471	960	191	10
260a	„ Schulhausaufgel	—	—	—	—	218	—	218	—
261	Buch	554	105	138	2	2,606	1.590	410	—
262	Dachsen	615	132	157	2_{150}	3.761	2.260	291	—
263	Dorf	747	66	87	3_{150}	4.287	3,149	214	—
264	Feuerthalen	1,786	302	354	5_{150}	20,600	13,451	727	—
265	Langwiesen	392	86	108	1_{170}	2.435	1,022	443	94
266	Flaach	888	190	210	3	5,444	3.864	238	—
267	Flurlingen	1,486	188	235	4_{120}	11.385	10,032	305	—
268	Henggart	630	77	97	1_{150}	2.641	1,351	209	40
269	Humlikon	239	57	80	3	2,025	1.129	326	—
270	Laufen, Uhwiesen	1.119	140	169	3	5,548	4,286	456	—
270a	„ Schulhausaufgel	—	—	—	—	821	—	721	—
271	Nol	149	36	49	2	1,439	467	469	40
272	Marthalen	2.861	243	294	1	6.514	3,399	1,789	73
273	Ellikon	151	22	21	3	1,101	585	129	10
274	Ossingen	1.326	212	237	1	4.908	2,137	580	4
275	Rheinau	812	129	211	3	6,477	3,457	2,070	—
276	Stammheim, Ober-	1.118	159	191	2	5,461	3,721	638	1
277	„ Unter-	1.492	119	180	2	5,622	3,827	695	—
278	Thalheim	381	65	89	2	1,819	1,185	128	6
[illegible]	Uetikhausen	348	33	42	2	1,306	847	84	—

* Zahlen betreffend die Stadt Winterthur bilden ein Bestandteil der Rechnung üb[illegible]che Gemeindegut, aus der sie ausgezogen sind (vergl. **Anmerkung 1, Seite 10**).

rimarschul-Gemeinden 1901.

-Gemeinden	Korrent-Ausgaben						Ueberschuss der	
	Total	Besoldungen, allgem. Verwaltung	Zinse von Passiven	Erstellung und Unterhalt von Gebäuden u. Liegenschaften	Lehrmittel und Schreibmaterialien	Beiträge an die Sekundarschulen	Einnahmen	Ausgaben
	Fr.	Fr.	Fr.	Fr.	Fr.	Fr.	Fr.	Fr.
rthur . .	303,057	202,603	—	28,633	19,609	--	--	183,156*
ingen . .	30,829	16.178	3,678	3,558	2,484	—	452	--
. . . . .	3,064	1,112	—	327	309	835	532	—
runn . .	4,786	1.414	111	473	372	1,347	597	—
enhard . .	1,882	758	270	10	186	282	—	386
. . . . .	5,157	1,740	644	963	738	638	--	1,474
rthur 1901	577,184	328,033	25,756	55,919	46,217	18,702	52,266	191,383
1900	598,094	302,832	27,033	93,604	44,575	19,687	60.009	190,883
on . . .	1,539	880	23	39	157	—	228	—
il	1,158	654	206	18	81	—	2,716	—
fingen, Gross-	7,032	2,939	—	3,032	652	—	—	4,447
„ Klein-	3,737	1,928	—	227	518	—	466	—
. . . .	1,269	998	—	36	175	—	122	—
ngen . . .	1,650	962	22	84	164	—	382	—
en	2,724	1,303	—	343	268	—	894	—
. . . . .	2,823	776	137	182	551	413	179	—
ikon . . .	1,625	1,021	25	184	157	—	—	154
Schulhausfond	14	14	—	—	—	—	204	—
. . . . .	2,441	1,061	—	374	501	—	165	—
sen . . .	3,445	1,785	—	182	325	—	316	—
. . . . .	2,671	972	192	988	147	—	1,616	—
thalen . .	80,855	4,368	2,945	62,348	960	—	—	60,255
wiesen . .	3,863	1,171	—	1,841	269	—	--	1,428
h	4,813	2.097	307	765	676	—	631	—
ingen . .	7,134	2,166	2,380	338	865	—	4,251	—
gart . . .	2,565	945	44	973	153	—	76	—
likon . . .	1.594	836	—	196	221	—	431	—
en, Unieren .	4,174	2.105	—	1.264	595	—	1,374	—
„ Schulhausfond	38	38	—	—	—	—	783	—
. . . . .	1,327	738	—	53	164	—	112	—
halen . .	5,491	3.277	7	253	710	—	1,023	—
on	1,602	739	11	618	44	—	-	501
gen . . .	4,405	2.018	9	172	790	182	503	—
au . . .	5,711	2.389	980	569	505	—	766	—
mheim, Ober-	4,702	2,736	—	637	547	—	759	—
„ Unter-	4,760	2.537	81	456	483	—	862	—
eim . . .	1,899	1,174	13	150	130	—	—	80
chausen .	1,280	692	—	42	122	—	26	—

* Vergl. Anmerkung 1, Seite 11.

Ordnungsnummer	Schul-Gemeinden	Steuerfaktoren, wofern solche für erhobene Steuern benutzt wurden			Steuerquote	Korrent-Einnahmen			
		Steuerkapital	Steuerpflichtige			Total	Steuern (inkl. Nachzahlungen)	Zinse von Kapitalien	Ert d Lie scha
		Tausende Fr.	Haushaltungen	Männer	‰	Fr.	Fr.	Fr.	F
280	Trüllikon	929	105	119	1	2.457	1.153	549	
281	Rudolfingen	578	66	89	0,150	1.240	366	440	-
282	Wildensbuch	107	29	44	2,150	1.395	449	424	
283	Truttikon	723	73	89	1,120	2.198	1.238	424	
284	Volken	161	52	73	5,150	2.577	1.853	179	-
285	Waltalingen	300	46	65	3	2.221	1.234	249	-
286	Guntalingen	275	69	83	3,150	2.716	1.496	281	
	Andelfingen 1901	24,863	3,347	4.150		135.165	82,383	18,206	9
	1900	26,337	3,440	4,203		126,952	82,333	16,971	1,0
287	Bachenbülach	540	124	142	2	4,445	1,652	731	6
288	Bassersdorf	1.370	213	253	2,80	7.316	5,141	849	2
289	Bülach	5.372	449	538	2,150	18,776	15.898	1.648	-
290	Dietlikon	816	106	127	3	4.017	3.144	428	-
291	Eglisau	2,381	233	295	2,150	10.853	7,390	1,764	
292	Tössriedern	241	24	31	3	1,357	889	138	-
293	Embrach, Ober-	286	59	90	3,80	2.080	1,435	140	
294	Wagenburg, Unter-	193	35	54	3	1.648	914	218	
295	Embrach, Unter-	2,938	293	379	2	9.803	7,219	1,198	
296	Freienstein	1,757	203	246	2,150	6.644	5.500	201	
297	Teufen	436	64	92	7	5,015	4.143	195	2
298	Glattfelden	1.297	244	269	3,125	8,122	5,880	214	
299	Zweidlen-Aarüti	702	61	85	2,125	2.351	1,908	—	-
300	Hochfelden	760	96	165	1,150	3,267	1,532	899	-
301	Höri	530	89	129	2,150	3.130	1,871	729	-
302	Hüntwangen	631	125	131	4	7.951	3,549	635	2
303	Kloten	2,884	260	330	1	7,911	3,687	2,338	2
304	Gerlisberg	173	34	48	2	1.222	511	140	-
305	Lufingen	484	69	100	2,150	2,656	1,630	428	
306	Nürensdorf	523	66	86	2	2,330	1,413	520	-
307	Breite	109	24	40	3,150	1,404	605	312	-
308	Oberwil-Birchwil	156	62	92	5,150	2,651	1,707	318	-
308a	„ Schulhausbaufond	—	—	—	-	87	—	87	-
309	Opfikon-Oberhausen	1,076	142	171	4,150	7,822	6,249	471	2
310	Rafz	2,031	385	333	2	7,596	5,498	1,084	-
311	Rieden	280	69	87	4	2,725	1,743	80	
312	Rorbas	1,768	281	374	4	11.726	10,242	252	-
313	Wallisellen	2,007	201	251	2,150	8,675	6,597	194	1,
314	Wasterkingen	272	79	89	3,150	2,272	1,539	362	
315	Wil	1,323	174	193	1,150	4,137	2,535	763	
316	Winkel	492	52	78	1,150	2,109	933	804	

rimarschul-Gemeinden 1901.

l-Gemeinden	Korrent-Ausgaben						Ueberschuss der	
	Total	Besoldungen, allgem. Verwaltung	Zinse von Passiven	Erstellung und Unterhalt von Gebäuden u. Liegenschaften	Lehrmittel und Schreibmaterialien	Beiträge an die Sekundarschulen	Einnahmen	Ausgaben
	Fr.	Fr.	Fr.	Fr.	Fr.	Fr.	Fr.	Fr.
ikon . . .	2,280	1,293	14	129	230	—	177	—
lfingen . .	2,407	953	—	108	356	—	—	1,167
ensbuch .	938	740	—	22	76	—	457	—
ikon . . .	1,839	1,173	18	392	187	—	359	—
n	1,554	785	315	50	184	—	1,023	—
alingen . .	1,571	940	—	430	148	—	650	—
alingen . .	2,935	1,697	—	186	505	—	—	219
fingen 1901	181,865	52,900	7,732	77,681	12,616	595	21,551	68,251
1900	151,351	53,645	5,426	51,601	12,335	776	23,049	47,448
enbülach .	5,259	2,089	18	1,700	522	—	—	814
ersdorf . .	7,742	3,500	—	724	730	1,773	—	426
h	12,948	6,709	2,574	603	1,516	100	5,828	—
ikon . . .	3,576	1,344	—	147	365	1,048	441	—
au	7,861	4,886	120	127	541	—	2,992	—
iedern . .	1,244	891	4	12	102	—	113	—
ach, Ober-	2,168	1,070	14	125	197	227	—	88
nburg, Unter-	1,503	856	20	57	110	142	145	—
ach, Unter-	8,751	4,685	6	275	880	—	1,052	—
nstein . .	7,072	2,151	88	2,026	584	866	—	428
n	3,265	805	720	522	323	237	1,750	—
felden . .	7,358	3,777	55	884	816	—	764	—
llen-Aarüti	2,007	1,042	19	384	400	52	344	—
felden . .	1,684	1,035	27	323	197	—	1,583	—
. . . . .	2,674	1,059	—	585	307	—	456	—
wangen .	4,772	1,468	1,136	878	472	—	3,179	—
n	6,405	3,908	—	1,083	566	—	1,506	—
sberg . .	1,579	670	—	583	93	—	—	357
gen . . .	2,268	1,035	—	65	240	326	388	—
nsdorf . .	2,632	743	30	134	374	514	—	302
e	1,238	826	—	41	91	135	166	—
wil-Birchwil .	2,320	883	393	68	287	257	331	—
Schulhausbaufond	404	4	—	—	—	—	—	317
on -Oberhausen	5,285	1,721	1,949	139	175	—	2,537	—
. . . . .	9,096	3,948	576	59	609	1,200	—	1,500
n	2,042	913	22	677	264	—	683	—
is	7,315	3,010	888	417	600	969	4,411	—
isellen . .	5,491	1,890	1,234	397	312	—	3,184	—
erkingen .	1,773	750	413	46	146	—	499	—
. . . . .	3,649	1,575	8	1,232	428	—	488	—
el	1,499	768	124	237	229	—	610	—

Ordnungsnummer	Schul-Gemeinden	Steuerfaktoren, wofern solche für erhobene Steuern benutzt wurden			Steuerquote	Korrent-Einnahmen			
		Steuerkapital Tausende Fr.	Steuerpflichtige: Haushaltungen	Steuerpflichtige: Männer	‰	Total Fr.	Steuern (inkl. Nachzahlungen) Fr.	Zinse von Kapitalien Fr.	Er d Lie sch
317	Eschenmosen	201	27	40	6	2,122	1,607	200	
318	Rüti	367	34	58	3	2,065	1,378	175	
	Bez. Bülach 1901	34,396	4,377	5,396		166,285	115,939	18,515	3,
	1900	33,977	4,338	5,335		170,872	119,302	16,520	3,
319	Affoltern	1,167	257	341	3,10	7,766	5,475	125	
320	Bachs	453	80	109	2,50	3,071	1,604	599	
321	Thal	169	19	39	1,50	1,207	341	332	
322	Boppelsen	393	53	66	1,50	1.677	768	565	
323	Buchs	535	97	126	2	2.754	1,516	615	
324	Dällikon	345	61	84	1	1,779	490	567	
325	Dänikon-Hüttikon	457	56	88	2,50	2,555	1,503	535	
326	Dielsdorf	1.316	137	160	4	8,724	6.452	747	
327	Neerach	408	84	99	1,50	2,377	886	974	
328	Ried	102	24	29	3	1,242	466	446	
329	Niederglatt-Näschikon	496	104	131	2	2,644	1.462	780	
330	Niederhasli	513	79	110	2	3,502	1,588	648	
331	Nassenwil	32	15	25	6	1,008	416	161	
332	Oberhasli	654	65	98	1,50	3,578	1,225	918	
333	Niederweningen	852	100	155	4,50	14,447	7,457*	1,207	
334	Oberglatt	820	105	137	2	2,933	2,123	111	
335	Hofstetten	85	25	31	4	1,320	563	398	
336	Oberweningen	238	61	82	5	3,095	1,902	714	
337	Otelfingen	1,426	81	122	2,50	5,370	4,072	762	
338	Raat	48	30	38	3,50	1,572	407	180	
339	Regensberg	595	56	66	3,50	3,322	2,510	397	
340	Regensdorf	746	73	101	1,50	3.164	1,379	573	
341	Adlikon	146	21	36	4	1,383	814	170	
342	Watt	1.308	75	111	1,25	2,686	1,868	252	
343	Rumlang	1.473	178	243	2,50	7,842	4,736	1 504	
344	Schlieren	361	64	82	1,50	2.257	760	799	
345	Schoffhausdorf	418	69	87	4	3.251	2,296	418	
346	Stadel	990	111	153	1,50	4,535	1,888	1,430	
347	Stadtmaur, Ober-	577	56	84	1	1,952	717	271	
348	Nieder-	257	34	47	2	1,569	675	163	
349	Sunikon	232	60	75	2	1,566	735	222	
350	Weiach	786	112	147	2,50	4,980	2,611	1,331	
351	Windlach	299	53	75	2	1,440	854	227	
	Bez. Dielsdorf 1901	18,697	2,495	3,377		112,568	62,559	19,141	4
	1900	18,440	2,533	3,419		99,563	57,428	19,405	4

5 ‰ Haussteuer, welche in den Jahren 1900 (2 ‰) und 1901 (3 ‰) bezogen wu

Primarschul-Gemeinden 1901.

ul-Gemeinden	Korrent-Ausgaben						Ueberschuss der	
	Total	Besoldungen, allgem. Verwaltung	Zinse von Passiven	Erstellung und Unterhalt von Gebäuden u. Liegenschaften	Lehrmittel und Schreibmaterialien	Beiträge an die Sekundarschulen	Einnahmen	Ausgaben
	Fr.	Fr.	Fr.	Fr.	Fr.	Fr.	Fr.	Fr.
enmosen .	2,307	552	1,351	113	138	—	—	185
. . . . .	1,920	960	159	238	225	—	145	—
Bülach 1901	137,107	61,523	11,948	14,901	12,839	7,846	33,595	4,417
1900	178,475	64,853	12,179	49,047	13,479	6,965	35,345	42,948
ltern . . .	8,563	4,786	—	733	1,535	375	—	797
hs	2,753	903	210	353	439	191	318	—
l	1,057	580	—	100	80	68	150	—
pelsen . .	1,381	783	—	77	269	—	296	—
hs	1,874	761	47	210	174	152	880	—
ikon . . .	1,745	857	—	269	228	120	34	—
ikon-Hüttikon .	1,935	936	218	166	150	—	620	—
sdorf . . .	5,296	1,865	1,460	122	408	800	3,428	—
rach . . .	2,524	998	43	595	360	163	—	147
l	1,155	847	33	51	78	—	87	—
glatt-Nöschikon .	2,020	678	—	461	320	—	624	—
lerhasli . .	2,434	764	380	131	595	—	1,068	—
senwil . . .	1,087	782	55	12	78	61	—	79
rhasli . . .	2,139	730	—	259	282	753	1,439	—
derweningen	48,628	1,759	2,925	41,968	396	775	—	34,181
rglatt . . .	2,951	1,388	106	118	432	530	—	18
stetten . .	1,372	788	10	55	50	118	—	52
rweningen .	2,403	881	857	57	139	149	692	—
lfingen . .	4,079	1,231	1,048	637	307	—	1,291	—
t	2,991	603	28	922	385	27	—	1,419
ensberg . .	2,812	875	789	276	219	287	510	—
ensdorf . .	2,616	1,222	32	378	491	234	548	—
ikon . . .	1,149	782	28	9	62	41	234	—
tt	2,143	768	—	320	378	293	543	—
nlang . . .	6,369	4,487	46	363	1,052	—	1,473	—
leinikon . .	2,334	925	89	124	179	356	—	77
öfflisdorf .	2,476	600	370	60	200	230	775	—
del	3,951	1,684	80	1,112	318	343	584	—
inmaur, Ober-	1,664	860	—	133	159	281	288	—
, Nieder-	1,783	742	160	414	120	138	—	214
ikon . . .	1,409	703	96	135	135	147	157	—
iach . . .	3,614	2,200	4	121	600	289	1,366	—
dlach . . .	1,606	561	286	178	366	130	—	166
Dielsdorf 1901	132,313	39,329	9,400	50,919	10,984	7,051	17,405	37,150
1900	94,925	41,263	6,676	12,009	10,050	7,704	13,047	8,409

2. Aktiven, Passiven und Stammgu

Ordnungsnummer	Schul-Gemeinden	Aktiven					Passiven	Ueberschuss der Aktiven (– Passiven)
		Realisirbare		Nicht realisirbare		Total aller Aktiven		
		Total	Zinstragende Kapitalien	Total	Liegenschaften			
		Fr.	Fr.	Fr.	Fr.	Fr.	Fr.	Fr.
1	Zürich, ordentl. Verkehr *	—	—	—	—	—	—	—
1a	" ausserord. "	—	—	—	—	—	—	—
2	Aesch	7,199	5,690	20,016	19,500	27,215	400	26,8
3	Albisrieden	14,640	3,744	114,409	108,492	129,049	63,700	65,3
4	Altstetten	33,131	13,920	333,403	321,600	366,534	185,156	181,3
5	Birmensdorf	15,450	10,720	78,972	76,000	94,422	21,500	72,9
6	Dietikon	28,752	23,906	131,046	122,800	159,798	42,262	117,5
7	Engstringen, Ober-	5,007	3,950	20,051	17,700	25,058	—	25,0
8	" Unter-	9,287	8,219	11,650	10,700	20,937	—	20,9
9	Höngg	36,594	29,544	163,858	157,580	200,452	76,860	123,5
10	Oerlikon	16,103	450	321,747	301,300	337,850	151,700	186,1
11	Oetwil-Geroldswil	2,138	999	29,655	29,000	31,793	1,600	30,1
12	Schlieren	29,252	12,745	242,297	229,200	271,549	192,638	78,9
13	Schwamendingen	25,559	25,050	58,388	53,395	83,947	13,500	70,4
14	Seebach	11,341	3,662	343,804	330,971	355,145	193,926	161,2
15	Uitikon	11,741	10,823	27,045	25,200	38,786	—	38,7
16	Urdorf	13,964	8,737	46,700	43,000	60,664	14,655	46,0
17	Weiningen	6,295	4,458	24,866	23,000	31,161	100	31,0
18	Witikon	8,169	7,650	54,043	52,500	62,212	25,925	36,2
19	Zollikon	38,341	31,418	74,757	66,800	113,098	8,000	105,0
	Zürich 1901	312,963	205,685	2,096,707	1,988,738	2,409,670	991,922	1,417,7
	1900	307,555	188,197	1,921,819	1,882,241	2,229,374	875,087	1,354,2
20	Aeugst	7,572	5,340	17,774	16,300	25,346	—	25,3
21	Aeugsterthal	6,674	1,990	18,827	17,400	25,501	6,500	19,0
22	Affoltern	16,691	16,233	194,850	185,050	211,541	96,000	115,5
23	Zwillikon	8,127	8,008	32,975	29,000	41,102	—	41,1
24	Bonstetten	11,499	11,149	43,442	42,600	54,941	—	54,9
25	Hausen	12,384	11,993	48,655	46,500	61,039	—	61,0
26	Ebertswil	9,952	8,921	35,251	33,523	45,203	—	45,2
27	Hedingen	16,460	15,644	25,840	22,500	42,300	—	42,3
28	Kappel	5,987	5,261	15,515	15,100	21,502	—	21,5
29	Uerzlikon	6,801	6,081	19,421	18,993	26,222	—	26,2
30	Knonau	23,815	22,911	24,678	20,950	48,493	665	47,8

* Im zentralisirten Gemeindegut der Stadt Zürich (vergl. Seite 16/17) enthalten.

Primarschul-Gemeinden 1901.

Stammgut			Deckung des Stammgutes (§ 7, Schlusssatz und § 8 der Verordnung)		Passiven, im Berichtsjahre			
Einnahmen Fr.	Ausgaben resp. Abschreibungen Fr.	Bestand Ende des Jahres Fr.	Ueberschuss Fr.	Defizit Fr.	neu gemacht Fr.	getilgt Fr.	Vermehrung Fr.	Verminderung Fr.
—	—	—	—	—	—	—	—	—
—	—	—	—	—	—	—	—	—
—	—	6,589	210	—	450	50	400	—
—	—	18,672	—	67,732	—	2,500	—	2,500
200	—	21,000	—	173,025	2,278	3,971	—	1,693
—	—	24,397	—	30,447	800	1,800	—	1,000
—	—	58,111	—	71,621	2,263	5,289	—	3,026
60	—	16,277	—	11,270	—	—	—	—
—	—	7,330	1,957	—	—	—	—	—
—	—	22,716	—	62,982	—	3,380	—	3,380
360	—	8,026	—	143,623	—	7,078	—	7,078
204	—	6,197	—	5,659	—	200	—	200
50	—	24,680	—	188,066	197,940	22,152	175,788	—
120	—	32,480	—	20,421	—	796	—	796
50	—	14,249	—	196,834	39,075	76,610	—	37,535
—	—	12,873	—	1,132	—	—	—	—
—	—	10,440	—	11,131	355	1,500	—	1,145
—	—	10,524	—	4,329	—	—	—	—
—	—	7,761	—	25,517	400	400	—	—
100	—	37,520	—	7,179	—	1,000	—	1,000
1,144	—	339,842	2,167	1,020,968	243,561	126,726	176,188	59,353
736	19,933	338,698	2,154	908,384	39,998	123,938	17,496	101,436
3	—	8,012	—	440	—	—	—	—
33	—	5,762	—	5,588	—	—	—	—
—	—	18,986	—	98,295	—	—	—	—
—	—	8,467	—	340	—	—	—	—
—	—	15,529	—	4,030	600	600	—	—
—	—	11,455	929	—	—	900	—	900
—	—	8,851	1,101	—	—	—	—	—
400	—	15,858	602	—	—	—	—	—
—	—	5,261	726	—	—	—	—	—
—	—	6,788	13	—	—	—	—	—
—	—	23,575	—	425	265	—	265	—

Ordnungsnummer	Schul-Gemeinden	Aktiven					Passiven	Ueb sch de Akti (– Pas
		Realisirbare		Nicht realisirbare		Total aller Aktiven		
		Total	Zinstragende Kapitalien	Total	Liegenschaften			
		Fr.	Fr.	Fr.	Fr.	Fr.	Fr.	F
31	Maschwanden	11,505	11,463	26,289	23,650	37,794	—	37
32	Mettmenstetten	12,053	11,999	49,112	46,200	61,165	100	61
33	Dachelsen	7.834	7.521	13,617	12,400	21,451	—	21
34	Hefferswil	8,074	7,563	12,235	11,600	20,309	—	20
35	Rossau	9,095	8,610	14,733	13,883	23,828	—	23
36	Obfelden	31,482	25,233	112,939	107,260	144,421	59,500	84
37	Ottenbach	18,194	15.240	78,225	76,450	96,419	—	96
38	Rifferswil	8,759	8,141	16,645	15.100	25,404	—	25
39	Stallikon	10,057	9,184	21,964	20,595	32,021	2,000	30
40	Bachtelegg-Dägerst	6,429	6,032	19,925	18,710	26,354	—	26
41	Wettswil	8.643	8,219	30,700	29,500	39,343	19,200	20
	Affoltern 1901	258,087	232,736	873,612	823,264	1,131,699	183,965	947
	1900	256,921	229,750	867,571	818,164	1,124,492	188,552	935
42	Adliswil	23,548	15.233	186,162	172,500	209,710	41,000	16
43	Hinzel-Höhe	13,446	12,428	24,013	22,800	37.459	1,205	3
44	„ -Kirche	9.316	9.189	19,267	18,900	28,583	—	2
45	Spitzen	11,591	10,366	12,320	12,200	23,911	500	2
46	Horgen	72.376	71.640	147.600	136,000	219.976	8,000	21
47	Arn	10,932	9.550	16.450	15,400	27,382	600	2
48	Horgerberg	8.615	7.655	63,356	61.100	71,971	19,469	5
49	Käpfnach	14.632	14,382	17.347	14.700	31,979	1,100	3
50	Hütten	12.355	11.320	23.743	22.196	36,098	1,500	3
51	Kilchberg	19.938	18.776	154.991	149.900	174,929	—	17
52	Langnau	15.445	13.900	106,823	102.150	122,268	11,142	11
53	Oberrieden	28,712	26.442	51.600	50.200	80.312	81,500	—
54	Richterswil	74.808	68,475	269.132	257,600	343,940	10,596	33
55	Rüschlikon	16.114	13.340	71.379	66,379	87,493	3,000	8
56	Schönenberg, Kirche	18.585	17.373	31.785	30.500	50,370	—	5
57	„ Mittelberg	11.708	11.545	20.688	20,000	32,396	—	3
58	Thalwil	54.795	54.454	376.830	365.900	431.625	—	43
59	Wädenswil	54.693	53.272	283,000	272.000	337,693	1.170	33
60	Langrüti	18,002	17.994	23.526	21,500	41,528	—	4
61	Ort	18.751	18.748	25.509	22.820	44,260	—	4
62	Stocken	30,589	30.567	19.115	17.700	49,704	—	4
	Horgen 1901	538,951	506,649	1,944,636	1,852,445	2,483,587	180,782	2,30
	1900	515.015	485,912	1,937,019	1.845.745	2,452,034	113,696	2,33

Primarschul-Gemeinden 1901.

Stammgut			Deckung des Stammgutes (§ 7, Schlusssatz und § 8 der Verordnung)		Passiven, im Berichtsjahre			
Einnahmen	Ausgaben resp. Abschreibungen	Bestand Ende des Jahres	Ueberschuss	Defizit	neu gemacht	getilgt	Vermehrung	Verminderung
Fr.	Fr.	Fr.	Fr.	Fr.	Fr.	Fr.	Fr.	Fr.
—	—	12,572	—	1,067	—	152	—	152
—	—	13,100	—	1,147	100	300	—	200
19	—	7,521	313	—	—	—	—	—
—	—	7,965	109	—	—	—	—	—
—	—	8,610	485	—	—	—	—	—
—	—	13,937	—	41,955	—	3,000	—	3,000
—	—	17,795	399	—	—	—	—	—
—	—	8,272	487	—	—	—	—	—
—	—	8,273	—	216	—	—	—	—
—	—	6,852	—	423	—	—	—	—
—	—	14,254	—	24,811	—	600	—	600
455	—	247,695	5,164	178,737	965	5,552	265	4,852
535	9	247,240	4,164	183,035	102,052	10,404	96,549	4,901
30	—	15,758	—	33,210	—	4,000	—	4,000
—	—	12,945	—	704	—	—	—	—
—	—	10,623	—	1,307	—	—	—	—
—	—	10,367	724	—	—	—	—	—
—	—	59,139	5,237	—	—	—	—	—
—	—	10,006	326	—	—	—	—	—
—	—	9,259	—	20,113	169	1,250	—	1,081
—	—	13,304	228	—	—	—	—	—
300	—	13,205	—	2,350	2,500	1,400	1,100	—
30	—	19,768	170	—	—	3,000	—	3,000
21	—	13,374	—	9,071	1,142	—	1,142	—
—	—	22,889	—	75,677	81,500	—	81,500	—
114	—	62,257	1,955	—	1,200	—	1,200	—
—	—	14,340	—	1,226	—	—	—	—
—	—	18,396	189	—	—	—	—	—
—	—	11,565	143	—	—	200	—	200
90	—	46,866	7,929	—	—	5,000	—	5,000
4,830	—	83,587	—	30,064	45	4,620	—	4,575
—	—	15,600	2,402	—	—	—	—	—
—	—	14,509	4,242	—	—	—	—	—
100	—	20,680	9,909	—	—	—	—	—
5,515	—	498,437	33,454	173,722	86,556	19,470	84,942	17,856
1,888	—	492,922	26,095	117,698	1,327	34,233	200	33,106

Aktiven, Passiven und Stam

Ordnungsnummer	Schul-Gemeinden	Aktiven					Passiven	Ue sch Ak (- P
		Realisirbare		Nicht realisirbare		Total aller Aktiven		
		Total	Zinstragende Kapitalien	Total	Liegenschaften			
		Fr.	Fr.	Fr.	Fr.	Fr.	Fr.	
63	Erlenbach .	14.449	12.253	30.840	25.535	45,289	1,983	
64	Herrliberg .	20.963	16.541	96.330	93.600	117,293	7,899	1
65	Hombrechtikon .	20.357	17.700	59.581	56.100	79.938	—	
66	Feldbach .	13.479	13.353	27.500	25.700	40,979	—	
67	Uetzikon .	9.825	9.400	13.969	13.000	23,794	—	
68	Küsnacht .	49.355	30,267	178.490	170.972	227,845	43.222	1
69	Limberg .	9.431	9,250	19.098	17.405	28,529	200	
70	Männedorf .	30.974	27.667	341.218	330.500	372.192	135,698	2
71	Meilen .	19.696	19.532	39.146	35.575	58.842	27	
72	„ Berg-	15.443	13.658	18.165	15.930	33.608	—	
73	„ Feld-	17.049	15.333	34.627	32.800	51.676	—	
74	„ Ober-	15.976	14.795	27.310	22.200	43.286	5,500	
75	Oetwil .	29.125	27.817	61.799	57.500	90.924	19,167	
76	Stäfa, Kirchbühl .	37.554	25.545	244.035	235,500	281.589	106.000	1
77	Uelikon .	853	200	34.807	31.435	35.660	700	
78	Uerikon .	4.520	4.030	18.795	17.795	23.315	—	
79	Uetikon .	41.717	20.817	68.143	62.800	109.860	7,000	1
80	Zumikon .	9,162	8,950	56.611	54.531	65.773	7,000	
	Meilen 1901	359.928	287,108	1,370.464	1,298,878	1.730.392	334,396	1,3
	1900	351.558	285,592	1,353.654	1.285,803	1.705.212	347.544	1.3
81	Bäretswil .	8.914	8,052	34,730	33.000	43,644	—	4
82	Adetswil .	6.246	5.614	25.490	23.805	31.736	—	3
83	Bettswil .	5,850	5.245	10.182	9.250	16.032	—	1
84	Fehrenwaldsberg .	4.975	4.683	14.755	13,730	19,730	—	1
85	Hof (Mädpach) .	5.373	5.215	12.625	11.425	17,998	—	1
86	Tanne (Thal) .	5.310	4,800	12.589	11.250	17,899	—	1
87	Wappenswil .	5.313	5.103	12.433	11.370	17,746	—	1
88	Bubikon .	14.664	13.678	64,750	60,000	79.414	1,000	7
89	Wolfhausen .	14.681	13,334	12.116	10,500	26,797	1,322	2
89a	„ Schulhausfond.	12.641	12.508	—	—	12,641	—	1
90	Dürnten, Ober- .	8,893	8.689	36.648	35,000	45,541	—	4
91	„ Unter- .	14.776	12.055	32,849	30,100	47,625	800	4
91a	„ „ Schulhausfond	13,691	12,800	—	—	13,691	—	1
92	Tann . . .	17.366	16.600	47.340	43.800	64.706	—	6
92a	„ Schulhausfond	3.788	3.631	10,270	10,270	14,058	4,000	1
93	Fischenthal, Boden .	11.637	11.147	28.013	26,500	39,650	—	3
94	Rodmen . .	1.070	—	29.231	27.300	30,301	—	3
95	Gibswil . .	3.647	3.450	17.066	15,360	20,713	—	2
96	Hörnli . . .	6,038	5.597	6.945	6,333	12,983	2,100	1

Primarschul-Gemeinden 1901.

Stammgut			Deckung des Stammgutes (§ 7, Schlusssatz und § 8 der Verordnung)		Passiven, im Berichtsjahre			
Einnahmen	Ausgaben resp. Abschreibungen	Bestand Ende des Jahres	Ueberschuss	Defizit	neu gemacht	getilgt	Vermehrung	Verminderung
Fr.	Fr.	Fr.	Fr.	Fr.	Fr.	Fr.	Fr.	Fr.
40	—	12,260	206	—	1,153	2,115	—	962
—	—	18,614	—	5,550	328	—	328	—
30	—	17,978	2,379	—	—	—	—	—
—	100	8,461	5,018	—	—	—	—	—
—	—	9,624	201	—	—	—	—	—
240	—	32,178	—	26,045	9,643	13,200	—	3,557
—	—	9,500	—	269	—	200	—	200
40	—	33,999	—	138,723	2,400	12,106	—	9,706
30	—	19,346	323	—	27	1,917	—	1,890
—	—	13,736	1,707	—	—	—	—	—
—	—	14,323	2,726	—	—	—	—	—
—	—	14,740	—	4,264	5,400	3,900	1,500	—
—	—	27,736	—	17,778	—	1,000	—	1,000
—	—	32,838	—	101,284	—	4,161	—	4,161
—	—	8,048	—	7,895	1,500	800	700	—
—	—	4,030	490	—	—	—	—	—
—	—	10,071	24,646	—	7,000	—	7,000	—
—	—	9,605	—	7,443	400	1,600	—	1,200
380	100	297,087	37,696	309,251	27,851	40,999	9,528	22,676
2,140	—	296,807	40,383	333,176	7,286	70,243	827	63,784
20	—	8,727	187	—	—	—	—	—
—	—	5,330	916	—	—	—	—	—
—	—	5,184	666	—	—	—	—	—
—	—	5,154	—	179	200	200	—	—
—	—	5,423	—	50	150	650	—	500
—	—	5,238	72	—	—	—	—	—
—	—	5,153	160	—	—	—	—	—
—	—	12,105	1,559	—	—	—	—	—
—	—	13,733	—	374	372	1,450	—	1,078
—	—	—	—	—	—	—	—	—
—	—	8,353	540	—	—	1,000	—	1,000
—	—	13,837	139	—	—	—	—	—
—	—	—	—	—	—	—	—	—
—	—	14,754	2,612	—	—	—	—	—
—	—	—	—	—	—	2,280	—	2,280
110	—	6,668	4,969	—	—	—	—	—
—	—	376	694	—	631	651	—	20
—	—	3,760	—	113	332	332	—	—
—	—	3,928	10	—	—	—	—	—

Aktiven, Passiven und Stamm

Ordnungsnummer	Schul-Gemeinden	Aktiven					Passiven	Ueberschuss der Aktiven – Passiven
		Realisirbare		Nicht realisirbare		Total aller Aktiven		
		Total	Zinstragende Kapitalien	Total	Liegenschaften			
		Fr.	Fr.	Fr.	Fr.	Fr.	Fr.	Fr.
97	Lenzen	5.421	5.176	10.722	9.450	16,143	—	16,
98	Oberhof	5.551	5.512	24,355	22,495	29,906	260	29,
99	Strahlegg	5,266	4,934	5.061	4,130	10,327	—	10,
99a	„ Schulhausbaufond	2,015	2,014	—	—	2,015	—	2,
100	Gossau	6,258	5,500	36,188	32,700	42,446	1,000	41,
101	Bertschikon	4.991	4.187	13.550	12.000	18,541	1.000	17,
102	Grüt	4.297	3.200	21.550	20.400	25,847	700	25,
103	Herschmettlen	6.325	5.110	15,272	13.500	21.597	900	20,
104	Ottikon	9.584	8.000	20.227	18.500	29,811	—	29,
105	Grüningen	27,640	6.320	22.950	21.250	50,590	15.000	35,
106	Binzikon	6.693	6,165	11,000	10.300	17,693	—	17,
107	Itzikon	6,669	6.111	12,046	10,933	18,715	—	18,
108	Hinwil	9.064	8,000	29,524	26,800	38,588	2,000	36,
109	Erlosen-Bossikon	5.959	5.287	14.800	13.700	20,759	—	20,
110	Girenbad	5.027	5.004	16.058	14,200	21,085	—	21,
111	Hadlikon	6.362	6,221	16,143	14.420	22,505	—	22,
112	Ringwil	4.752	4.280	21.471	20.000	26,223	—	26,
113	Unterbach	5,095	4.730	13.709	12.416	18.804	1.500	17,
114	Unterholz	5.137	4.700	11.490	10,680	16,627	1.200	15,
115	Wernetshausen	5.668	5.294	14.830	13,000	20,498	—	20,
116	Rüti	66,986	36.527	325.202	312,950	392,188	111.500	280,
117	Seegräben	8.140	7.253	54.598	50,100	62,738	—	62,
118	Wald	39.408	38,898	81,500	75,000	120,908	3,000	117,
119	Güntisberg	4.536	4.297	18.150	17.300	22,686	5,250	17,
120	Hittenberg	7.269	6.783	11.465	11,000	18,734	—	18,
121	Hübli	9.240	8,043	19,213	18,400	28,453	—	28,
122	Laupen	8.263	7,500	41.263	35.900	49.526	—	49.
123	Ried	5.603	4.600	68.302	65.200	73,905	11.200	62,
124	Wetzikon, Ober-	7.977	7.727	83.056	76.100	91,033	4,927	86,
125	„ Unter-	12.869	9.427	43.680	41.000	56.549	—	56,
126	Ettenhausen	6.939	6.170	24.513	22.490	31,452	—	31,
127	Kempten	19.610	7.437	56.290	53.040	75,900	—	75,
128	Robank	9.614	9.418	27.714	26.480	37,328	6,567	30.
129	Robenhausen	2.415	2.307	60.237	57,400	62.652	11,326	51,
	Hinwil 1901	511,516	414.333	1,654,161	1,542,227	2.165,677	186,552	1,979.
	1900	495,306	414.858	1,653.627	1,543,477	2,148,933	197.672	1.951.
130	Dübendorf	26.123	25.082	74.781	71,000	100.907	2.000	98.9
	Sun-Hermikon	5.162	4.576	9.655	8.300	14,817	390	14,4
	l-Berg	11.118	9.312	33.358	30.200	44.476	14.200	30,2

Primarschul-Gemeinden 1901.

Stammgut			Deckung des Stammgutes (§ 7, Schlusssatz und § 8 der Verordnung)		Passiven, im Berichtsjahre			
Einnahmen Fr.	Ausgaben resp. Abschreibungen Fr.	Bestand Ende des Jahres Fr.	Ueberschuss Fr.	Defizit Fr.	neu gemacht Fr.	getilgt Fr.	Vermehrung Fr.	Verminderung Fr.
—	—	5,526	—	105	309	334	—	25
—	—	6,127	—	836	260	—	260	—
—	—	5,526	—	260	50	50	—	—
—	—	—	—	—	—	—	—	—
—	—	7,333	—	2,075	1,200	3,300	—	2,100
3	—	4,187	—	196	1,200	1,270	—	70
—	—	4,055	—	458	1,400	1,250	150	—
—	—	6,155	—	730	880	680	200	—
—	—	9,339	245	—	—	—	—	—
—	—	7,627	5,013	—	—	—	—	—
—	—	6,148	545	—	—	—	—	—
—	—	5,210	1,459	—	—	—	—	—
—	—	8,029	—	965	7,130	6,330	800	—
—	—	5,350	609	—	—	—	—	—
—	—	4,913	114	—	—	—	—	—
—	—	6,054	308	—	—	—	—	—
—	—	4,635	117	—	—	—	—	—
—	—	4,663	—	1,068	310	510	—	200
300	—	4,959	—	1,022	—	—	—	—
20	—	5,905	—	237	—	—	—	—
60	—	62,799	—	107,313	5,000	10,000	—	5,000
—	—	6,346	1,794	—	—	—	—	—
20	—	39,296	—	2,888	—	—	—	—
—	—	5,768	—	6,482	—	100	—	100
—	—	5,772	1,497	—	—	—	—	—
—	—	5,909	3,331	—	—	—	—	—
—	—	6,276	1,987	—	—	—	—	—
—	—	5,703	—	11,300	—	1,300	—	1,300
80	—	8,043	—	4,993	4,927	2,888	2,039	—
150	—	9,768	3,101	—	—	—	—	—
—	—	7,056	—	117	—	—	—	—
20	—	7,541	12,069	—	—	—	—	—
—	—	9,558	—	6,511	570	920	—	350
—	—	6,686	—	15,597	1,939	2,485	—	546
783	—	415,985	44,713	163,869	26,860	37,980	3,449	14,569
945	—	415,202	32,653	174,590	38,478	81,010	16,611	59,143
9,160	—	20,970	3,153	—	—	3,000	—	3,000
—	—	5,798	—	1,026	350	761	—	411
—	—	10,945	—	14,027	3,700	—	3,700	—

Aktiven, Passiven und Stammg

Ordnungsnummer	Schul-Gemeinden	Aktiven					Passiven	Ueberschuss der Aktiven / Passiven
		Realisirbare		Nicht realisirbare		Total aller Aktiven		
		Total	Zinstragende Kapitalien	Total	Liegenschaften			
		Fr.	Fr.	Fr.	Fr.	Fr.	Fr.	Fr.
133	Egg, Hinter-	5,617	5,490	22,656	21,300	28,273	20	28,2
134	„ Vorder-	10,108	9,700	34,119	32,250	44,227	1,040	43,0
135	Esslingen	11,408	10,700	27,720	25,775	39,128	—	39,1
136	Fällanden	10,537	8,447	52,298	50,678	62,835	15,125	47,7
137	Greifensee	15,524	14,813	2,111	681	17,635	—	17,6
138	Maur	9,087	8,650	26,622	25,125	35,709	—	35,7
139	Aesch	4,776	4,087	16,553	15,825	21,329	—	21,3
140	Ebmatingen	3,871	3,162	18,535	17,500	22,406	500	21,9
141	Uessikon	5,334	4,771	13,170	12,700	18,504	250	18,2
142	Mönchaltorf	11,004	9,950	32,352	29,800	43,356	1,475	41,8
143	Schwerzenbach	11,148	10,116	12,513	11,600	23,661	—	23,6
144	Uster, Kirch-	20,161	18,043	154,625	143,800	174,786	—	174,7
145	„ Nieder-	16,574	14,483	53,176	48,600	69,750	—	69,7
146	„ Ober-	15,185	13,140	61,660	57,500	76,845	—	76,8
147	Freudwil	6,387	5,900	19,420	18,500	25,807	—	25,8
148	Nänikon	22,738	21,935	26,928	24,220	49,666	500	49,1
149	Nossikon	6,081	5,279	11,425	10,580	17,506	—	17,5
150	Riedikon	3,930	3,353	18,857	17,977	22,787	—	22,7
151	Sulzbach	5,016	4,570	17,750	16,485	22,766	—	22,7
152	Wermatswil	4,667	4,400	16,418	15,250	21,085	250	20,8
153	Volketswil	17,095	17,071	15,186	13,700	32,281	—	32,2
154	Gutenswil	7,244	7,000	11,918	10,561	19,162	500	18,6
155	Hegnau	11,419	11,150	6,116	4,816	17,535	—	17,5
156	Kindhausen	4,668	4,330	9,777	8,812	14,445	—	14,4
157	Zimikon	4,922	4,000	8,675	7,980	13,597	—	13,5
158	Wangen	17,838	9,130	44,536	41,953	62,374	13,700	48,6
159	Brüttisellen	11,839	10,104	95,734	92,000	107,573	58,400	49,1
	Uster 1901	316,581	282,744	948,647	885,468	1,265,228	108,350	1,156,8
	1900	300,410	265,967	845,273	786,469	1,145,683	56,114	1,089,5
160	Bauma	25,201	23,480	102,880	92,000	128,081	2,587	125,4
161	Blitterswil	7,012	7,007	16,910	15,700	23,922	300	23,6
162	Lipperschwendi	5,913	5,905	15,659	14,600	21,572	—	21,5
163	Undalen	6,203	6,171	12,453	11,100	18,656	—	18,6
164	Fehraltorf	32,136	29,992	77,666	74,000	109,802	—	109,8
165	Hittnau, Ober-	5,437	5,300	34,844	33,000	40,281	2,250	38,0
166	„ Unter-	3,873	3,850	21,259	19,900	25,132	1,500	23,6
167	Dürstelen	5,256	5,132	22,962	21,550	28,218	11,000	17,2
168	Hasel	5,617	5,450	23,973	22,764	29,590	3,995	25,5
169	Illnau, Ober-	5,149	4,965	14,746	13,200	19,895	600	19,2
170	„ Unter-	8,825	8,192	34,127	32,220	42,952	—	42,9

Primarschul-Gemeinden 1901.

Stammgut			Deckung des Stammgutes (§ 7. Schlusssatz und § 8 der Verordnung.		Passiven, im Berichtsjahre			
Einnahmen	Ausgaben resp. Abschreibungen	Bestand Ende des Jahres	Ueberschuss	Defizit	neu gemacht	getilgt	Vermehrung	Verminderung
Fr.	Fr.	Fr.	Fr.	Fr.	Fr.	Fr.	Fr.	Fr.
—	—	5,764	—	167	20	400	—	380
—	—	9,745	—	677	540	500	40	—
381	—	10,700	708	—	—	—	—	—
—	—	11,475	—	16.063	—	2,000	—	2,000
—	—	14,273	1,251	—	—	—	—	—
30	—	9,483	—	396	—	—	—	—
—	—	5,889	—	1,113	—	—	—	—
—	—	4,667	—	1,296	—	500	—	500
—	—	5,627	—	543	—	—	—	—
—	—	9,236	293	—	57	—	57	—
—	—	11,112	36	—	—	—	—	—
—	—	17,782	2,379	—	—	—	—	—
30	—	14,482	2,092	—	—	—	—	—
20	—	11,720	3,465	—	—	2,000	—	2,000
—	—	5,796	591	—	—	—	—	—
50	—	24,350	—	2,112	—	—	—	—
—	—	5,846	235	—	—	—	—	—
—	—	5,027	—	1,097	—	—	—	—
—	—	5,209	—	193	—	—	—	—
—	—	4,582	—	165	140	310	—	170
40	—	16,134	961	—	—	—	—	—
—	—	7,276	—	532	500	—	500	—
—	—	9,317	2,102	—	—	—	—	—
2	—	4,815	—	147	—	—	—	—
—	—	4,241	681	—	—	—	—	—
—	—	9,490	—	5,352	—	2,000	—	2,000
—	—	10,443	—	57,004	62,582	4,182	58,400	—
9,713	—	292,194	17.947	101,910	67,889	15,653	62,697	10,461
5,130	11	282,481	12,928	51,113	25,325	19,495	13,314	7,484
—	—	24,587	—	1,973	3,102	3,015	87	—
—	—	7,537	—	825	300	—	300	—
—	—	7,735	—	1,822	—	30	—	30
—	—	6,493	—	290	—	—	—	—
—	—	31,087	1,049	—	300	300	—	—
—	—	5,300	—	2,113	250	—	250	—
550	50	5,870	—	3,497	—	622	—	622
—	—	4,920	—	10,664	—	322	—	322
—	—	5,116	—	3,524	—	250	—	250
30	—	5,118	—	569	—	600	—	600
—	—	9,293	—	468	—	—	—	—

Aktiven, Passiven und Stammg

Ordnungsnummer	Schul-Gemeinden	Aktiven: Realisirbare: Total	Aktiven: Realisirbare: Zinstragende Kapitalien	Aktiven: Nicht realisirbare: Total	Aktiven: Nicht realisirbare: Liegenschaften	Total aller Aktiven	Passiven	Ueberschuss der Aktiven (– Passiven)
		Fr.	Fr.	Fr.	Fr.	Fr.	Fr.	Fr.
171	Bisikon	5,297	4,715	18,638	17,800	23,935	—	23,[illegible]
172	Horben	6,991	6,700	22,213	20,865	29,204	—	29,[illegible]
173	Ottikon	10,264	8,094	56,060	53,321	66,324	18,500	47,[illegible]
174	[illegible]	14,848	14,679	21,798	19,076	36,646	323	36,[illegible]
175	Kyburg	6,553	6,220	13,189	11,800	19,742	350	19,[illegible]
176	Lindau	4,529	3,917	18,988	17,785	23,517	1,235	22,[illegible]
177	Grafstall	8,132	5,402	11,213	10,457	19,345	—	19,[illegible]
178	Tagelswangen	9,062	8,788	22,614	21,500	31,676	500	31,[illegible]
179	Winterberg	5,507	5,359	22,400	21,031	27,907	—	27,[illegible]
180	Pfäffikon	20,619	19,075	105,567	100,000	126,186	46,800	79,[illegible]
181	Auslikon	6,611	6,424	18,196	19,500	24,807	—	24,[illegible]
182	Hermatswil	8,746	8,353	9,285	8,500	18,031	—	18,[illegible]
183	Irgenhausen	8,009	8,004	27,370	26,100	35,379	2,800	32,[illegible]
184	Wallikon	11,735	11,183	18,410	17,590	30,145	397	29,[illegible]
185	Russikon	11,829	10,200	23,068	21,000	34,897	—	34,[illegible]
186	Gündisau	6,443	5,875	26,980	25,225	33,423	—	33,[illegible]
187	Madetswil	6,822	6,583	14,310	12,916	21,132	—	21,[illegible]
188	Rumlikon	6,183	6,183	20,949	20,000	27,132	42	27,[illegible]
189	Sennhof-Wilhof	7,944	7,300	10,960	10,510	18,904	3,000	15,[illegible]
190	Sternenberg	8,383	7,827	15,406	15,000	23,789	—	23,[illegible]
191	Gfell	4,988	4,497	27,463	27,000	32,451	6,000	26,[illegible]
192	Kohltobel	5,499	5,249	13,190	13,050	18,689	2,700	15,[illegible]
193	Kohlwies	9,892	9,807	13,258	12,300	23,150	400	22,[illegible]
194	Weisslingen	11,122	10,517	23,552	20,550	34,674	150	34,[illegible]
195	[illegible]	9,225	8,300	16,455	14,920	25,680	420	25,[illegible]
196	Theilingen	8,223	7,750	18,400	17,500	26,623	500	26,[illegible]
197	Wila	5,982	5,450	61,580	59,637	67,562	8,100	59,[illegible]
198	Mauenhub	1,100	1,100	19,435	18,500	20,535	5,404	15,[illegible]
199	Thalgarten	5,632	5,550	16,897	16,000	22,529	700	21,[illegible]
200	Wildberg	6,734	6,554	18,888	17,250	25,622	—	25,[illegible]
201	Schalchen	7,069	6,653	35,681	34,240	42,750	9,300	33,[illegible]
	Pfäffikon 1901	360,595	337,752	1,139,892	1,070,957	1,500,487	129,853	1,370,[illegible]
	1900	365,255	343,665	1,130,242	1,061,107	1,495,497	139,073	1,356,[illegible]
202	Altikon	33,344	32,075	29,900	27,800	63,244	—	63,[illegible]
203	Bertschikon	9,225	7,733	16,465	15,150	25,690	980	24,[illegible]
204	Gundetswil	4,058	3,500	16,413	15,266	20,471	5,213	15,[illegible]
205	Zünikon	10,187	5,985	16,677	16,000	26,864	1,400	25,[illegible]
206	Brütten	9,329	8,868	33,012	31,700	42,341	—	42,[illegible]
207	[illegible]	8,376	8,155	41,800	40,200	50,176	17,994	32,[illegible]
[illegible]	[illegible]	6,681	6,500	18,215	16,750	24,896	—	24,[illegible]

Primarschul-Gemeinden 1901.

Stammgut			Deckung des Stammgutes (§ 7, Schlusssatz und § 8 der Verordnung)		Passiven, im Berichtsjahre			
Einnahmen	Ausgaben resp. Abschreibungen	Bestand Ende des Jahres	Ueberschuss	Defizit	neu gemacht	getilgt	Vermehrung	Verminderung
Fr.	Fr.	Fr.	Fr.	Fr.	Fr.	Fr.	Fr.	Fr.
—	—	6,017	—	720	—	600	—	600
—	—	6,725	266	—	—	150	—	150
—	—	8,382	—	16,618	—	1,300	—	1,300
—	—	15,513	—	988	323	—	323	—
—	—	5,509	694	—	350	400	—	50
—	—	4,886	—	1,592	—	—	—	—
15	—	5,496	2,636	—	—	—	—	—
—	—	8,780	—	218	500	500	—	—
—	—	5,428	79	—	—	—	—	—
30	—	20,698	—	46,879	2,000	6,750	—	4,750
—	—	6,597	14	—	—	—	—	—
90	—	7,881	865	—	—	—	—	—
—	—	11,915	—	6,706	6,600	3,800	2,800	—
—	—	11,395	—	57	397	1,000	—	603
—	—	11,788	41	—	—	—	—	—
—	—	6,495	—	52	—	—	—	—
—	—	6,610	212	—	—	—	—	—
—	—	4,733	1,408	—	42	—	42	—
—	—	7,300	—	2,356	—	—	—	—
119	—	8,394	—	11	—	—	—	—
119	—	5,921	—	6,933	—	200	—	200
119	—	6,067	—	3,268	—	—	—	—
117	—	9,930	—	438	400	58	342	—
—	—	11,560	—	588	575	425	150	—
—	—	9,400	—	595	—	80	—	80
—	—	7,651	72	—	300	400	—	100
—	—	9,018	—	11,136	—	1,200	—	1,200
25	—	6,042	—	10,346	544	130	414	—
—	—	6,070	—	1,138	775	1,046	—	271
—	—	7,527	—	793	—	—	—	—
—	—	6,733	—	8,964	—	2,800	—	2,800
1,214	50	369,547	7,336	146,141	16,758	25,978	4,708	13,928
1,745	—	368,383	5,714	147,915	24,372	22,090	15,969	13,687
78	—	32,633	711	—	150	900	—	750
—	—	9,308	—	1,063	255	550	—	295
—	—	7,230	—	8,385	—	1,887	—	1,887
—	—	10,187	—	1,400	—	550	—	550
65	—	9,518	—	189	—	—	—	—
400	—	7,824	—	17,442	350	600	—	250
200	—	10,080	—	3,399	450	450	—	—

Ordnungsnummer	Schul-Gemeinden	Aktiven					Passiven	Ueb. sch. d. Akt. (- Pa.
		Realisirbare		Nicht realisirbare		Total aller Aktiven		
		Total	Zinstragende Kapitalien	Total	Liegenschaften			
		Fr.	Fr.	Fr.	Fr.	Fr.	Fr.	Fr.
209	Dättlikon	5,956	4,088	16,320	14,620	22,276	—	22
210	Dinhard	140	—	22,640	21,800	22,780	300	22
211	Eschlikon-Welsikon	83	—	13,115	12,900	13,198	1,050	12
211a	Dinhard (gemeinsam)	29,922	29,300	1,120	—	31,042	—	31
212	Elgg	52,897	52,375	85,028	78,536	137,925	51,708	86
213	Ellikon	15,071	12,500	16,568	15,450	31,639	—	31
214	Elsau	14,161	13,136	42,134	40,280	56,295	4,519	51
215	Hagenbuch	15,624	15,175	15,566	14,000	31,190	—	31
216	Schneit	13,087	12,250	26,485	25,000	39,572	4,300	35
217	Hettlingen	13,000	11,724	24,560	23,600	37,560	—	37
218	Hofstetten	7,966	7,645	5,355	4,660	13,321	100	13
219	Dickbuch	3,337	2,655	15,813	15,000	19,150	4,615	14
220	Huggenberg	5,250	5,175	5,760	5,200	11,010	70	10
221	Neftenbach	34,514	28,420	58,577	55,800	93,091	—	93
221a	„ Schulhausbaufond	2,500	2,500	—	—	2,500	—	2
222	Aesch-Ried	5,185	4,929	4,885	3,800	10,070	—	10
223	Hünikon	6,589	6,480	16,500	15,700	23,089	—	23
224	Oberwinterthur	9,017	5,750	161,730	155,320	170,747	79,812	90
225	Hegi	5,970	5,405	27,104	25,960	33,074	—	33
226	Reutlingen	4,059	3,600	20,986	20,000	25,045	—	25
227	Stadel	4,018	3,850	20,315	19,500	24,333	—	24
228	Pfungen	18,820	14,809	70,400	68,000	89,220	33,840	55
229	Rickenbach	18,713	18,627	1,864	600	20,577	—	20
230	Schlatt	5,162	5,090	17,325	16,400	22,487	1,600	20
231	Waltenstein	12,048	11,990	21,330	20,420	33,378	—	33
232	Schottikon	8,922	7,900	33,424	32,000	42,346	5,796	36
233	Seen	12,068	11,600	116,274	106,000	128,342	55,500	72
234	Eidberg	4,827	3,865	31,601	30,300	36,428	16,311	20
235	Iberg	5,534	5,040	32,710	30,650	38,244	9,173	29
236	Seuzach	2,357	1,730	52,646	50,300	55,003	15,350	39
237	Ohringen	5,111	4,000	17,632	16,800	22,743	1,219	21
238	Töss	70,048	62,511	248,352	225,322	318,400	69,500	24
239	Turbenthal	12,062	11,700	20,691	19,500	32,753	500	32
240	Bühl	5,519	5,096	8,164	7,700	13,683	—	13
241	Hutzikon	5,350	5,350	19,333	18,450	24,683	161	24
242	Neubrunn	10,694	10,250	21,163	20,700	31,857	—	31
243	Schmidrüti	6,744	5,850	9,177	8,150	15,921	—	15
244	Veltheim	9,474	3,416	116,316	109,000	125,790	64,394	61
245	Wiesendangen	8,838	8,053	77,440	74,690	86,278	46,550	39
246	Winterthur	520,261*	520,261	—	—	520,261	—	520

* Primarschulfond. Die übrigen Aktiven sowie die Passiven für Schulzwecke im politischen Gemeindegut (vergl. Seite 24/25) enthalten.

Primarschul-Gemeinden 1901.

Stammgut			Deckung des Stammgutes (§ 7, Schlusssatz und § 8 der Verordnung)		Passiven, im Berichtsjahre			
Einnahmen	Ausgaben resp. Abschreibungen	Bestand Ende des Jahres	Ueberschuss	Defizit	neu gemacht	getilgt	Vermehrung	Verminderung
Fr.	Fr.	Fr.	Fr.	Fr.	Fr.	Fr.	Fr.	Fr.
—	—	5,290	666	—	—	—	—	—
—	—	—	—	—	650	612	38	—
—	—	—	—	—	150	—	150	—
—	—	30,656	—	734	900	900	—	—
380	—	58,000	—	56,811	8,286	6,550	1,736	—
—	—	12,968	2,103	—	—	—	—	—
100	—	15,857		6,215	219	3,570	—	3,351
—	—	15,634	—	10	300	300	—	—
—	—	13,300	—	4,513	—	200	—	200
—	—	13,278	—	278	—	—	—	—
544	—	7,688	178	—	250	150	100	—
64	—	2,184	—	3,462	630	9,898	—	9,268
44	—	5,244	—	64	270	200	70	—
60	—	33,350	1,164	—	—	—	—	—
—	—	—	—	—	—	—	—	—
—	—	4,310	875	—	—	—	—	—
—	—	6,484	105	—	—	—	—	—
—	—	19,369	-	90,164	3,937	1,500	2,437	—
—	—	7,529	—	1,559	—	—	—	—
—	—	5,385	—	1,326	—	—	—	—
25	—	5,713	—	1,695	—	—	—	—
—	—	16,983	—	32,003	500	1,000	—	500
—	—	18,510	203	—	—	—	—	—
—	—	5,111	—	1,549	1,600	—	1,600	—
—	—	11,857	191	—	100	100	—	—
—	—	10,451	—	7,325	—	—	—	—
—	—	12,975	—	56,407	2,200	4,200	—	2,000
—	—	4,259	—	15,743	600	700	—	100
—	—	5,384	—	9,023	300	518	—	218
—	—	8,167	—	21,160	1,000	2,200	—	1,200
—	—	4,714	—	822	1,219	160	1,059	—
100	—	54,130	—	53,582	—	11,000	—	11,000
—	—	11,818	—	256	—	42	—	42
—	—	5,810	—	291	—	—	—	—
30	—	5,575	—	386	161	—	161	—
—	—	10,601	93	—	—	—	—	—
20	—	7,987	—	1,243	—		—	—
60	—	33,234	—	88,154	2,935	6,713	—	3,778
—	—	8,980	—	46,692	900	2,900	—	2,000
1,220	—	520,261	—	—	—	—	—	—

Aktiven, Passiven und Stamm

Ordnungsnummer	Schul-Gemeinden	Aktiven					Passiven	Ueb sch
		Realisirbare		Nicht realisirbare		Total aller Aktiven		Akt (- Pa
		Total	Zinstragende Kapitalien	Total	Liegenschaften			
		Fr.	Fr.	Fr.	Fr.	Fr.	Fr.	F
247	Wülflingen .	50,478	34,878	174,904	159,000	225,382	87,309	13
248	Zell . . .	9,074	8,800	13,988	12,500	23,062	1,000	2
249	Kollbrunn .	7,250	7,250	32,651	31,546	39,901	2,220	3
250	Langenhard .	3,014	2,950	19,000	18,000	22,014	4,900	1
251	Rikon . . .	786	—	51,449	47,845	52,235	19,210	3
	Winterthur 1901	1,142,700	1,070,789	1,980,877	1,853,865	3,123,577	606,594	2,51
	1900	1,132,383	1,059,126	1,977,069	1,848,815	3,109,452	638,636	2,47
252	Adlikon . .	5,847	5,605	19,818	18,000	25,665	300	2
253	Dätwil . . .	5,034	4,261	18,086	17,100	23,120	4,400	1
254	Andelfingen, Gross- .	41,529	40,807	148,675	145,600	190,204	—	19
255	„ Klein- .	18,966	18,271	34,978	31,186	53,944	—	5
256	Alten . . .	4,172	3,430	11,063	10,400	15,235	—	1
257	Oerlingen . .	6,235	4,996	22,048	20,400	28,283	500	2
258	Benken . .	29,682	28,525	27,300	24,400	56,982	—	5
259	Berg . . .	6,733	5,456	37,825	36,800	44,558	2,600	4
260	Gräslikon . .	5,482	4,830	3,792	3,200	9,274	500	
260a	„ Schulhausbaufond	6,145	6,079	—	—	6,145	—	
261	Buch . . .	12,255	10,690	20,971	18,500	33,226	—	3
262	Dachsen . .	10,124	8,272	71,207	68,000	81,331	—	8
263	Dorf . . .	6,121	5,813	18,193	16,167	24,314	3,000	2
264	Feuerthalen .	43,443	42,394	143,354	137,545	186,797	128,000	5
265	Langwiesen .	11,055	10,664	27,869	25,000	38,924	—	3
266	Flaach . .	7,465	5,926	32,900	30,700	40,365	6,000	3
267	Flurlingen	8,492	6,624	102,183	96,980	110,675	57,000	5
268	Henggart .	6,443	4,968	23,406	21,900	29,849	1,050	2
269	Humlikon .	9,359	9,300	12,360	10,250	21,719	—	2
270	Laufen, Uhwiesen	14,934	13,497	19,423	16,450	34,357	—	3
270a	Uhwiesen, Schulhausbaufond	19,087	18,778	—	—	19,087	—	1
271	Nol . . .	12,274	12,064	15,539	15,000	27,813	—	2
272	Marthalen .	48,848	47,116	69,902	67,366	118,750	—	11
273	Ellikon . .	3,667	2,883	14,209	13,200	17,876	250	1
274	Ossingen . .	17,693	15,650	59,027	55,563	76,720	—	7
275	Rheinau . .	57,589	54,097	73,326	68,921	130,915	22,000	10
276	Stammheim, Ober- .	19,865	15,949	56,491	52,500	76,356	—	7
277	„ Unter- .	19,596	17,315	43,766	40,800	63,362	750	6
278	Thalheim . .	5,224	3,100	6,143	5,000	11,367	250	1
279	Gütikhausen .	2,843	2,080	21,473	20,500	24,316	—	2
280	Trüllikon . .	18,138	17,063	22,561	20,650	40,699	413	4
281	Rudolfingen .	11,822	11,643	21,918	20,600	33,740	—	3

Primarschul-Gemeinden 1901.

Stammgut			Deckung des Stammgutes (§ 7, Schlusssatz und § 8 der Verordnung)		Passiven, im Berichtsjahre			
Einnahmen	Ausgaben resp. Abschreibungen	Bestand Ende des Jahres	Ueberschuss	Defizit	neu gemacht	getilgt	Vermehrung	Verminderung
Fr.	Fr.	Fr.	Fr.	Fr.	Fr.	Fr.	Fr.	Fr.
60	—	53,736	—	90,567	8,400	12,107	—	3,707
—	—	8,888	—	814	300	—	300	—
—	—	7,250	—	2,220	520	1,117	—	597
30	—	4,128	—	6,014	—	—	—	—
30	—	1,632	—	20,056	3,140	1,140	2,000	—
3,510	—	1,181,460	6,289	653,016	40,672	72,714	9,651	41,693
4,752	—	1,177,950	6,226	689,427	100,346	126,883	37,498	64,035
—	—	6,900	—	1,353	—	300	—	300
—	—	5,290	—	4,656	—	2,300	—	2,300
—	—	43,120	—	1,591	—	—	—	—
—	—	19,756	—	790	—	—	—	—
—	—	4,913	—	741	—	—	—	—
—	—	6,250	—	515	—	50	—	50
—	—	29,305	377	—	—	—	—	—
—	—	8,500	—	4,367	—	1,200	—	1,200
—	—	5,480	—	498	300	300	—	—
—	—	—	—	—	—	—	—	—
—	—	11,809	446	—	—	—	—	—
—	—	10,341	—	217	—	—	—	—
—	—	5,884	—	2,763	—	1,800	—	1,800
—	—	16,281	—	100,838	86,900	2,000	84,900	—
—	—	11,675	—	620	—	—	—	—
20	—	15,220	—	13,755	—	1,000	—	1,000
—	—	6,483	—	54,991	—	2,500	—	2,500
—	—	5,560	—	167	700	—	700	—
—	—	10,032	—	673	—	—	—	—
—	—	16,195	—	1,261	—	—	—	—
—	—	—	—	—	—	—	—	—
—	—	12,059	215	—	—	—	—	—
—	—	45,600	3,248	—	1,300	1,300	—	—
—	—	4,863	—	1,446	250	1,000	—	750
20	—	17,621	72	—	600	600	—	—
—	—	46,250	—	10,661	—	2,500	—	2,500
30	—	20,260	—	395	—	—	—	—
—	—	23,497	—	4,651	—	1,380	—	1,380
—	—	6,062	—	1,088	—	—	—	—
—	—	4,968	—	2,125	—	—	—	—
—	—	17,977	—	252	—	—	—	—
—	—	11,700	122	—	—	—	—	—

Aktiven. Passiven und Stammg

	Aktiven			Total aller Aktiven	Pas-siven	Ueber schus der Aktive – Passiv
			Fr.	Fr.	Fr.	Fr.
		14.743	13.300	27.292	—	27.2
		14.489	14.000	27.264	450	26.8
		38.655	37.500	44.225	9.100	35.1
		11.414	10.500	19.105	—	19.1
		28.731	21.847	32.899	—	32.8
		1.225.825	1.225.825	1.846.753	236.563	1.610.1
		1.152.526	1.152.526	1.726.662	165.693	1.560.9
		28.952	26.416	48.457	—	48.4
		34.917	33.200	59.012	—	59.0
		143.384	135.000	183.432	59.000	124.4
		30.500	28.500	42.367	—	42.3
		74.397	68.000	122.629	—	122.6
		10.787	10.170	15.281	—	15.2
		17.484	16.384	22.594	200	22.3
		14.056	13.250	20.861	100	20.7
		96.049	91.100	131.150	250	130.9
		28.060	27.000	35.905	1.500	34.4
		36.500	35.600	45.909	22.000	23.9
		48.140	44.300	58.420	—	58.4
		29.887	28.122	31.714	—	31.7
		5.659	3.200	30.431	—	30.4
		24.821	22.820	47.014	—	47.0
		75.361	72.000	94.522	24.550	69.9
		97.525	94.400	160.230	—	160.2
		12.490	12.100	17.167	—	17.1
		27.154	26.500	39.228	—	39.2
		28.560	27.032	42.914	900	42.0
		20.282	19.839	28.997	—	28.9
		37.860	36.200	46.971	10.619	36.3
		—	—	1.742	2	1.7
		114.273	110.900	126.676	46.000	80.6
		61.655	57.550	92.687	14.000	78.6
		14.785	13.900	19.118	—	19.1
		95.800	93.000	103.209	20.000	83.2
		105.460	102.500	111.463	28.285	83.1
		22.080	21.400	32.590	9.600	22.9
		78.046	76.850	103.397	200	103.1
		28.355	27.700	52.895	2.500	50.3

[illegible] Kloten ist mit dem Schulgut der Gesamt-

r Primarschul-Gemeinden 1901.

Ordnungsnummer	Stammgut			Deckung des Stammgutes (§ 7, Schlusssatz und § 8 der Verordnung)		Passiven, im Berichtsjahre			
	Einnahmen Fr.	Ausgaben resp. Abschreibungen Fr.	Bestand Ende des Jahres Fr.	Ueberschuss Fr.	Defizit Fr.	neu gemacht Fr.	getilgt Fr.	Vermehrung Fr.	Verminderung Fr.
82	—	—	11,200	1,549	—	—	—	—	—
83	—	—	13,251	—	1,426	500	50	450	—
84	—	—	5,150	—	8,675	—	1,400	—	1,400
85	—	—	9,187	—	1,496	—	—	—	—
86	—	—	9,295	—	127	—	—	—	—
	70	—	497,934	6,029	222,138	90,550	19,680	86,050	15,180
	80	—	497,864	8,564	177,952	49,294	14,857	44,250	9,813
87	—	1,230	20,949	—	1,444	—	—	—	—
88	135	—	24,026	69	—	—	—	—	—
89	50	—	48,704	—	67,656	—	6,000	—	6,000
90	—	—	16,770	—	4,993	—	—	—	—
91	—	—	55,404	—	7,172	—	3,000	—	3,000
92	—	—	5,588	—	1,094	—	—	—	—
93	—	—	6,994	—	2,084	—	100	—	100
94	—	—	6,647	58	—	360	560	—	200
95	—	—	32,456	2,395	—	1,115	865	250	—
96	—	—	8,920	—	2,515	—	1,000	—	1,000
97	—	—	6,985	—	19,576	—	2,000	—	2,000
98	225	—	20,520	—	10,240	2,020	2,020	—	—
99	—	—	11,700	—	9,873	—	500	—	500
00	—	—	26,219	—	1,447	—	1,000	—	1,000
01	—	—	22,452	—	259	—	—	—	—
02	6	—	20,924	—	26,313	—	3,000	—	3,000
03	57,520	—	62,537	168	—	—	2,200	—	2,200
04	—	—	4,029	648	—	—	—	—	—
05	—	—	11,796	278	—	—	—	—	—
06	—	—	16,618	—	3,164	300	—	300	—
07	—	—	10,697	—	1,982	—	—	—	—
08	—	—	9,256	—	10,764	219	700	—	481
08a	—	—	—	—	—	2	—	2	—
09	100	—	9,177	—	42,774	—	2,650	—	2,650
10	40	—	51,007	—	33,975	—	400	—	400
11	40	—	7,372	—	3,039	—	1,000	—	1,000
12	—	—	11,595	—	24,186	—	3,400	—	3,400
13	—	—	8,437	—	30,719	—	3,500	—	3,500
14	—	—	8,755	—	7,845	—	800	—	800
15	—	—	22,918	233	—	—	—	—	—
16	—	—	21,015	25	—	—	500	—	500

...ven, Passiven und Stamm...

Ordnungsnummer	Schul-Gemeinden	...sirbare		Total aller Aktiven	Passiven	Ueber... schuss der Aktiv... (– Pass...
		Total	Liegenschaften			
			Fr.	Fr.	Fr.	Fr.
282	Wildensbuch	...170	44,887	51,376	44,774	6...
283	Truttikon	...118	29,540	39,204	3,400	35...
284	Volken					
285	Waltalingen	...397	1,449,360	2,059,562	287,880	1,771...
286	Guntalingen	...915	1,420,759	1,972,758	318,787	1,653...
	Andelfing. 1...	...244	27,000	58,091	—	58...
	1...	20,766	18,800	45,799	5,260	40...
		9,512	8,820	20,118	—	20...
287	Bachenbülach	35,150	24,600	44,990	—	44...
288	Bassersdorf	40,207	38,060	60,508	100	60...
289	Bülach	17,120	16,250	35,741	—	35...
290	Dietlikon	17,668	17,000	35,384	5,000	30...
291	Eglisau	102,870	100,970	129,179	35,000	94...
292	Tössriedern	25,269	23,975	49,917	600	49...
293	Embrach	4,216	3,858	16,769	602	16...
294	Rorbas	29,074	28,100	51,093	—	51...
295	Embrach	38,525	37,925	56,036	8,800	47...
296	Freienstein	4,387	4,000	9,492	1,194	8...
297	Teufen	57,783	56,543	82,339	—	82...
298	Glattfelden	90,619	87,005	133,185	38,323	94...
299	Zweidlen	22,807	22,000	30,840	2,400	28...
300	Hochfelden	5,601	5,000	16,368	250	16...
301	Bülach	53,760	52,650	74,468	20,500	53...
302	Hüntwangen	70,868	69,000	106,399	25,000	81...
303	Kloten	21,590	20,800	26,385	1,583	24...
304	Opfikon	29,168	27,000	41,784	18,600	23...
305	Rümlang	29,049	27,634	45,072	400	44...
306	Wallisellen	3,073	2,700	8,610	300	8...
307	Winkel	14,194	13,200	21,879	—	21...
	Zürich	87,071	81,800	127,733	650	127...
308	Affoltern	11,145	9,250	38,012	1,800	36...
		54,463	52,723	68,909	8,000	60...
31	Horgen	32,598	31,000	70,682	2,000	68...
		38,775	37,400	56,897	—	56...
		6,999	6,400	26,341	4,349	21...
		22,814	21,300	32,759	2,200	30...
		36,569	32,900	73,731	—	73...
		22,275	21,300	31,472	7,000	24...
		1,075,229	1,026,963	1,726,982	189,911	1,537...
		1,011,704	965,633	1,650,981	158,881	1,492...

Primarschul-Gemeinden 1901.

Stammgut			Deckung des Stammgutes (§ 7, Schlusssatz und § 8 der Verordnung)		Passiven, im Berichtsjahre			
Einnahmen	Ausgaben resp. Abschreibungen	Bestand Ende des Jahres	Ueberschuss	Defizit	neu gemacht	getilgt	Vermehrung	Verminderung
Fr.	Fr.	Fr.	Fr.	Fr.	Fr.	Fr.	Fr.	Fr.
400	—	5,445	—	45,013	975	503	472	—
12	—	7,568	—	1,882	1,300	1,500	—	200
58,528	1,230	603,480	3,874	360,009	6,291	37,198	1,024	31,931
414	1,048	546,182	2,817	388,100	57,047	77,834	43,002	63,789
600	—	20,044	8,803	—	—	—	—	—
—	50	22,650	—	2,877	—	—	—	—
200	—	9,700	906	—	—	—	—	—
—	—	19,693	147	—	—	—	—	—
—	—	21,572	—	1,371	—	900	—	900
—	—	18,210	411	—	—	—	—	—
—	—	20,636	—	7,920	—	450	—	450
—	—	24,550	—	33,241	—	1,500	—	1,500
20	—	25,800	—	1,752	—	400	—	400
—	—	12,455	—	504	—	128	—	128
—	—	21,637	382	—	—	—	—	—
—	—	19,080	—	10,369	—	500	—	500
—	—	5,076	—	1,165	—	—	—	—
—	—	24,515	41	—	—	—	—	—
—	—	40,370	—	36,127	36,423	2,300	34,123	—
—	—	7,406	—	1,773	—	500	—	500
—	—	11,630	—	1,113	—	—	—	—
—	—	22,355	—	22,147	—	1,500	—	1,500
—	—	33,434	—	22,903	4,000	1,000	3,000	—
—	—	7,700	—	4,488	2,000	623	1,377	—
—	—	16,140	—	22,124	—	700	—	700
—	—	15,423	200	—	—	400	—	400
—	—	4,684	553	—	100	400	—	300
—	—	6,878	807	—	—	—	—	—
—	—	42,550	—	2,538	2,000	1,350	650	—
—	—	27,232	—	2,165	—	—	—	—
—	—	15,220	—	8,774	750	1,750	—	1,000
—	—	37,750	—	1,666	—	—	—	—
—	—	17,367	755	—	—	—	—	—
—	—	11,245	3,748	—	349	41	308	—
—	—	8,894	—	1,149	—	—	—	—
150	400	38,193	—	1,031	—	150	—	150
—	—	10,160	—	7,963	—	—	—	—
970	**450**	640,249	16,753	195,160	45,622	14,592	39,458	8,428
2,187	**20**	639,729	15,748	175,081	7,647	15,722	2,356	10,431

Steuernachzahlungen der Primarschul-Gemeinden 1901.

(§ 147 des Gemeinde-Gesetzes.)

en	Fälle	Betrag Fr.	Schul-Gemeinden	Fälle	Betrag Fr	Rekapitulation Bezirke	Fälle	Betrag Fr.
oss- .	1	250	Bachenbülach . .	1	41	Zürich . .	10	11,153
. .	1	36	Eglisau . .	1	30	Affoltern . .	6	888
. .	1	25	Wagenburg, Unter- .	1	65	Horgen . .	31	5,507
en .	1	22	Hochfelden .	1	30	Meilen . . .	28	7,835
en .	1	25	Kloten . . .	2	213	Hinwil . .	18	9,446
n .	3	2,015	Rorbas . .	1	550	Uster . . .	22	7,785
. .	2	144	Wallisellen .	1	450	Pfäffikon . .	18	4,474
. .	2	362	**Bülach** 1901	8	1,379	Winterthur .	16	1,400
der- .	2	192	1900	13	3,776	Andelfingen .	17	3,642
. .	1	115				Bülach . .	8	1,379
.	1	176	Niederhasli .	1	184	Dielsdorf . .	2	191
. .	1	280	Stadel . . .	1	7	**Kanton** 1901	**176**	**53,700**
1901	17	3,642	**Dielsdorf** 1901	2	191	1900	178	65,410
1900	11	3,140	1900	2	595			

Legate und Geschenke der Primarschul-Gemeinden 1901.

meinden	Betrag Fr.	Schul-Gemeinden	Betrag Fr.	Schul-Gemeinden	Betrag Fr.
ich 1901	—	Hittnau, Unter- .	500	Affoltern . . .	200
1900	125	Illnau, Ober- .	30	Thal	200
		Sternenberg . .	119	Weiach . . .	150
ern 1901	—	Gfell	119	**Bez. Dielsdorf** 1901	550
1900	11	Kohltobel . . .	119	1900	510
		Kohlwies . . .	117		
en 1901	—	Manzenhub . .	25	**Rekapitulation.**	
1900	1,300	**Bez. Pfäffikon** 1901	1,029	**Bezirke.**	
		1900	1,720		
len 1901	—			Zürich	—
1900	—	Elgg	100	Affoltern . . .	—
		Hofstetten . .	500	Horgen . . .	—
		Dickbuch . . .	20	Meilen . . .	—
ıal, Boden .	110				
z . . .	300	**Bez. Winterth.** 1901	620	Hinwil . . .	410
wil 1901	410	1900	2,060	Uster	9,110
1900	708			Pfäffikon . .	1,029
		Ehwiesen, Schulhausbaufond	100		
		Bez. Andelfing. 1901	100	Winterthur . .	620
ef . .	9,080	1900	—	Andelfingen . .	100
ieder- .	30			Bülach . . .	400
		Eschenmosen .	400	Dielsdorf . .	550
ter 1901	9,110				
1900	5,000	**Bez. Bülach** 1901	400	**Kanton** 1901	**12,219**
		1900	200	1900	11,634

...einden mit Amortisationsplänen 1901.

	Betrag der Stammgut-defizite	Amortisation in den Jahren bis 1905	1906 bis 1910	1911 bis 1915	1916 bis 1920	nach 1920
	Fr.	Fr.	Fr.	Fr.	Fr.	Fr.
. .	836	836	—	—	—	—
. .	1,068	800	268	—	—	—
.	107,313	28,000	40,000	39,313	—	—
.	6,482	400	500	500	500	4,582
.	11,300	5,200	6,100	—	—	—
. .	6,511	1,400	1,750	1,750	1,611	—
. .	15,597	2,800	4,000	4,000	4,797	—
1901	149,107	39,436	52,618	45,563	6,908	4,582
1898	52,247			4,615		—
. . .	14,027	3,330	4,170	4,170	2,357	—
. .	16,063	8,000	8,063	—	—	—
l . .	165	165	—	—	—	—
a . .	57,004	16,000	24,000	17,004	—	—
r 1901	87,259	27,495	36,233	21,174	2,357	—
1898	33,546			—		—
. . .	3,524	1,000	1,250	1,274	—	—
. . .	16,618	4,400	5,500	5,500	1,218	—
. . .	11,136	4,800	6,000	336	—	—
. . .	8,964	2,400	3,000	3,000	564	—
on 1901	40,242	12,600	15,750	10,110	1,782	—
1898	27,420			1,115		—
l . .	8,385	2,400	3,000	2,985	—	—
. . .	1,400	1,400	—	—	—	—
. . .	56,811	16,000	22,500	18,311	—	—
. . .	6,215	6,215	—	—	—	—
. . .	56,407	8,400	15,100	19,500	13,407	—
. . .	9,023	920	1,250	1,500	1,750	3,603

Ausweis über die Deckung der Stammgutde

Ordnungsnummer	Schul-Gemeinden	Betrag der Stammgut-defizite	Amortisation in den Jahren				
			bis 1905	1906 bis 1910	1911 bis 1915	1916 bis 1920	
		Fr.	Fr.	Fr.	Fr.	Fr.	
244	Veltheim	88,154	9,300	12,000	12,500	54,354	
245	Wiesendangen	46,692	8,000	10,000	10,000	10,000	8
247	Waldingen	90,567	5,800	8,200	10,000	12,000	54
249	Kollbrunn	2,220	2,220	—	—	—	
	Winterthur 1901	365,874	60,655	72,050	27,796	91,511	66
	1898	330,498			112,531		2
266	Flaach	13,755	4,000	5,000	4,755	—	
275	Rheinau	10,661	2,000	3,000	5,661	—	
	Andelfingen 1901	24,416	6,000	8,000	10,416	—	
	1898	131,076			34,333		11
291	Eglisau	7,172	7,172	—	—	—	
293	Freienstein	2,515	2,515	—	—	—	
297	Teufen	19,576	7,000	8,750	3,826	—	
298	Glattfelden	10,240	2,000	2,500	2,500	2,500	
299	Zweidlen Aarüti	9,873	2,000	2,500	2,500	2,500	
301	Höri	259	259	—	—	—	
306	Rafzwangen	26,313	12,000	14,313	—	—	
308	Oberwil [illegible]	10,764	1,400	1,750	1,750	1,750	4
309	Opfikon [illegible]	42,774	9,000	9,000	9,000	9,000	6
313	Wallisellen	30,719	14,000	16,719	—	—	
314	Wasserstungen	7,845	1,160	1,450	1,450	1,450	2
317	[illegible]	45,013	36,000	3,000	3,000	3,013	
	Bez. Bülach 1901	213,063	94,506	59,982	24,026	20,213	14
	1898	178,895			23,449		10
[illegible]	[illegible]	7,920	1,800	2,250	2,250	1,620	
[illegible]	[illegible]	33,241	6,000	7,500	7,500	7,500	4
[illegible]	[illegible]	22,147	1,200	1,500	1,500	1,500	16
	[illegible] 1901	63,308	9,000	11,250	11,250	10,620	21
	1898	85,272			18,943		26

Primarschul-Gemeinden mit Amortisationsplänen 1901.

Zusammenzug.

der inden ohne orti- nsplan	Bezirke	Betrag der Stammgut-defizite	Amortisation in den Jahren				
			bis 1905	1906 bis 1910	1911 bis 1915	1916 bis 1920	nach 1920
		Fr.	Fr.	Fr.	Fr.	Fr.	Fr.
11	Zürich . . .	555,582	115,000	90,400	99,721	107,400	143,061
9	Affoltern . .	70,796	16,000	22,500	15,885	3,000	13,411
6	Horgen . .	83,387	55,664	19,510	6,300	1,913	—
4	Meilen . .	176,103	45.200	58,707	57,495	14,701	—
16	Hinwil . .	149,107	39,436	52,618	45,563	6,908	4,582
13	Uster . . .	87,259	27,495	36,233	21,174	2,357	—
27	Pfäffikon . .	40.242	12,600	15,750	10,110	1,782	—
28	Winterthur .	365.874	60.655	72,050	74,796	91,511	66,862
26	Andelfingen .	24,416	6,000	8,000	10.416	—	—
12	Bülach . .	213,063	94,506	59,982	24,026	20,213	14,336
19	Dielsdorf .	63,308	9,000	11,250	11,250	10,620	21,188
171	Kanton 1901	1,829,137	481,556	447,000	376,736	260,405	263,440
167	1898	1,447,036			297,513		216,874

1. Einnahmen und Ausgaben der Sekundarschulkreis-Gemeinden

Ordnungsnummer	Sekundarschulkreis-Gemeinden	Korrent-Einnahmen			Korrent-Ausgaben				Ueberschuss der	
		Total	Staatsbeitrag inkl. Nachzahlungen	Beiträge aus anderen Gemeinden	Total	Besoldungen, allgemeine Verwaltung	Erstellung u. Unterh. von Gebäuden u. Liegenschaften	Lehrmittel und Schreibmaterialien	Einnahmen	Ausgaben
		Fr.	Fr.	Fr.	Fr.	Fr.	Fr.	Fr.	Fr.	Fr.
1	Altstetten	12,033	1,235	8,698	12,861	5,994	—	1,640	—	8
2	Birmensdorf	8,027	—	2,400	8,037	1,256	156	478	890	—
3	Dietikon	6,816	—	4,899	5,921	3,183	97	902	395	—
4	Höngg	7,461	5,077	—	7,045	4,654	—	1,114	421	—
5	Oerlikon	17,344	1,765	11,447	20,884	13,411	—	2,678	—	3,54
6	Schlieren	4,613	3,331	—	4,170	1,587	—	1,510	443	—
7	Weiningen	5,789	4,866	—	4,599	1,471	734	877	1,283	—
8	Zollikon	10,109	7,059	—	179,240	3,035	170,977	483	—	169
	Zürich 1901	87,592	25,983	28,944	257,659	34,541	171,964	9,682	3,432	173
	1900	66,603	18,981	29,826	148,645	33,591	87,099	9,948	8,633	90,67
9	Affoltern	8,467	—	5,897	8,452	4,239	—	1,888	515	—
9a	[illegible]	4,5	—	—	3,686	—	—	—	—	3,14
10	Hausen	8,282	3,417	2,277	6,[illegible]	3,547	329	1,629	2,214	—
11	Hedingen	2,8[illegible]	—	1,[illegible]	2,859	1,243	—	317	450	—
12	[illegible]	5,[illegible]	—	3,684	44	3,435	816	1,746	—	8
13	Obfelden	8,774	—	3,01	2,4[illegible]	1,[illegible]	320	842	1,128	—
	Affoltern 1901	27,477	3,41	1,8[illegible]	23,252	13,868	1,465	6,422	4,307	4,0
	1900	28,102	1,07[illegible]	1,18[illegible]	43,748	12,888	646	9,275	234	18,9
14	Affoltern	[illegible]	3,64	—	[illegible]	[illegible]	1,487	1,138	545	—
15	Mettmenstetten	[illegible]	[illegible]	—	[illegible]	[illegible]	—	236	293	—
16	Horgen	[illegible]	[illegible]	—	18,487	13,[illegible]	264	2,642	705	—
17	Kilchberg	[illegible]	[illegible]	—	[illegible]	[illegible]	298	1,012	1,705	—
18	Langnau	[illegible]	83[illegible]	—	[illegible]	[illegible]	42	409	—	5
19	Oberrieden	[illegible]	[illegible]	—	[illegible]	[illegible]	500	288	—	7
20	Rüschlikon	[illegible]	[illegible]	[illegible]	[illegible]	[illegible]	—	1,314	2,095	—
21	Thalwil	[illegible]	[illegible]	—	[illegible]	[illegible]	—	297	1,074	—
22	Thalwil	[illegible]	[illegible]	[illegible]	[illegible]	[illegible]	—	2,225	—	1,3
23	Wädenswil	[illegible]	[illegible]	[illegible]	[illegible]	[illegible]	—	2,170	1,920	—
23a	Schönenberg	[illegible]					—	—	170	—
	Horgen 1901	[illegible]	[illegible]	[illegible]	[illegible]	[illegible]	[illegible]	11,731	8,507	2,6
	1900	[illegible]	[illegible]	[illegible]	[illegible]	[illegible]	1,85[illegible]	12,823	2,411	7,5

[illegible]

darschulkreis-Gemeinden.

n, Passiven und Stammgut der Sekundarschulkreis-Gemeinden 1901.

	Aktiven				Passiven	Ueberschuss der Aktiven (— *Passiven*)	Stammgut		Deckung des Stammgutes (realisirbar) / Ueberschuss (—*Defizit*)
	lisirbare	Nicht realisirbare		Total aller Aktiven			Einnahmen	Bestand Ende des Jahres	
1	Kapitalien	Total	Liegenschaften						
	Fr.	Fr.	Fr.	Fr.	Fr.	Fr.	Fr.	Fr.	Fr.
'2	865	2,879	—	8,551	—	8,551	—	3,710	1,962
:5	7,800	863	—	9,608	—	9,608	—	8,000	745
'2	3.400	2,327	—	9,119	1,357	7,762	—	3,400	2,035
'4	11,127	2,138	—	14,132	—	14,132	—	12,386	— *392*
'4	5,186	10,580	—	16,444	1,468	14,976	—	6,450	— *2,054*
:3	1,022	597	—	2,040	—	2,040	1,000	1,000	443
'6	4,074	22,440	20,542	30,066	20,900	9,166	50	2.300	— *15,574*
'8	5.000	286,230	282,000	292.438	289,000	3,438	5	1,665	—*284,457*
:4	38,474	328,054	302,542	382,398	312,725	69,673	1,055	38,911	—*297,292*
'7	44,529	158,813	137,537	216,940	147,480	69,460	50	38,690	—*128,043*
'8	1,000	4,462	—	6,360	2,850	3,510	—	4,068	—*5,020*
'7	10,107	—	—	10,107	—	10,107	—	—	—
'9	6,250	4,853	1,575	13,062	—	13.062	—	6.250	1,959
:5	3,509	3,731	1.500	8,286	—	8.286	—	3,000	1,555
'6	2,000	3,361	—	5,767	1,000	4.767	—	2,833	—*1,427*
'9	4,901	2,700	—	9,759	—	9,759	14	4.901	2,158
'4	27,767	19,107	3,075	53,341	3,850	49,491	14	21,052	— *775*
'7	30.068	17,682	3,075	50,989	3,339	47,650	4,082	21,038	—*4,296*
'3	—	3,155	—	3,848	—	3.848	—	—	—
'1	1,400	1,332	—	3,053	—	3,053	—	1,280	441
'2	7,476	11,500	—	21,992	—	21,992	—	5,860	4,632
'4	3,187	15,001	12,000	19,495	13,500	5,995	—	3,029	—*12,035*
'7	2,936	2,484	—	6,371	—	6.371	7	1,835	2,052
'5	9.585	2,936	—	12,661	—	12,661	—	9,240	485
'4	15,540	2,900	—	18,744	—	18,744	—	13.041	2,803
'8	1,238	2,399	—	4,687	—	4,687	77	1.238	1,050
'2	5,059	3,811	—	10,133	—	10.133	—	5,321	1,001
'9	16,981	6,120	—	27,409	—	27,409	—	10.253	11,036
'4	4,694	—	—	4,694	—	4.694	170	4,694	—
'9	68,096	51.638	12,000	133,087	13.500	119,587	254	55,791	11,465
'3	67,269	51,410	12,000	129,993	16,500	113.493	164	55.537	6,355

Einnahmen und Ausgaben der Sekundarschulkreis-Gemeinden

Ordnungsnummer	Sekundarschulkreis-Gemeinden	Korrent-Einnahmen			Korrent-Ausgaben				Ueb
		Total	Steuern (inkl. Nachzahlungen)	Beiträge aus andern Gütern	Total	Besoldungen, allgemeine Verwaltung	Erstellung u. Unterh. von Gebäuden u. Liegenschaften	Lehrmittel und Schreibmaterialien	
		Fr.	Fr.	Fr.	Fr.	Fr.	Fr.	Fr.	
24	Erlenbach	3,663	2,921	—	3,363	1,840	—	747	
25	Herrliberg	4,058	3,367	—	3,028	1,975	—	580	
26	Hombrechtikon	5,665	4,210	—	6,174	3,488	492	88	
27	Küsnacht	9,813	6,375	478	9,655	7,196	—	1,0	
28	Männedorf	10,197	—	8,000	10,044	7,218	—	2,0	
29	Meilen	10,984	8,704	—	12,091	6,088	2,211	1,9	
30	Stäfa	6,155	—	4,500	6,246	4,386	—		
	Meilen 1901	50,535	25,577	12,978	50,601	32,191	2,703	8	
	1900	45,521	22,919	13,328	48,269	31,415	1,292		
31	Bäretswil	1,271	100	—	3,715	1,542	341		
32	Bubikon	2,160	1,506	—	2,691	1,325	108		
33	Dürnten	7,891	6,416	—	3,756	1,254	201		
34	Fischenthal	2,865	—	1,450	2,921	1,362	25		
35	Gossau	5,269	—	3,993	3,630	1,591	10		
36	Grüningen	3,066	2,385	—	2,960	1,935			
37	Hinwil	6,444	4,411	—	7,352	4,409	1,1		
38	Rüti	13,959	11,978	—	11,737	7,460	7		
39	Wald	15,785	12,394	—	17,735	6,047			
40	Wetzikon	11,072	8,708	—	10,590	8,087			
	Hinwil 1901	69,782	47,898	5,443	67,087	35,012	3		
	1900	75,169	51,415	5,389	67,657	31,914	1		
41	Brüttisellen	3,296	—	2,720	3,676	2,10			
42	Dübendorf	12,330	—	10,309	8,030	3,94			
43	Egg	8,719	7,972	—	5,123	1,18			
44	Maur	3,956	2,429	—	2,482	1,29			
45	Mönchaltorf	2,675	2,155	—	2,189	1,0			
46	Nänikon	5,537	4,949	—	3,752	1,4			
47	Uster	39,695	33,512	—	33,945	17,2			
48	Volketswil	7,280	6,357	—	3,508	1,3			
	Uster 1901	83,488	57,374	13,029	62,705	29,0			
	1900	80,011	52,258	13,632	59,838	27			



				...rag
				...
				r- ...ss ...fall Fr.
				· 232
				593
				— 6.346
				— 3.733
				...
			:2	76
			.00	— 24.229
			100	· 2.441
			.511	—36.312
			5.487	—31.850

Einnahmen und Ausgaben der Sekundarschulkreis-Gemeinden 19

Ordnungsnummer	Sekundarschulkreis-Gemeinden	Korrent-Einnahmen			Korrent-Ausgaben				Ueberschu[illegible] der	
		[illegible]	[illegible]	[illegible]	Total	Besoldungen, allgemeine Verwaltung	Erstellung u. Unterh. von Gebäuden u. Liegenschaften	Lehrmittel und Schreibmaterialien	Einnahmen	Au[illegible]gabe
		Fr.	Fr.	Fr.	Fr.	Fr.	Fr.	Fr.	Fr.	Fr.
[illegible]	[illegible]	[illegible]	—	2.955	5.177	3.583	236	592	—	2[illegible]
[illegible]	[illegible]	[illegible]	-	2.109	2.315	1,299	—	573	702	—
[illegible]	[illegible]	[illegible]	8.963	—	11.279	1.696	8.295	577	—	6.37[illegible]
[illegible]	[illegible]	7.754	—	5.899	7.706	4.910	—	729	48	—
[illegible]	[illegible]	186	-	—	-	—	—	—	186	—
[illegible]	[illegible]	[illegible]	6.864	—	7.336	1.863	194	1.270	777	—
[illegible]	[illegible]	[illegible]	4.325	—	4.932	1.435	864	467	1,016	—
[illegible]	[illegible]	2.780	-	1.855	3.182	1.149	5	855	—	40
	[illegible] 1901	37,651	15,152	12,818	41.927	15,935	9.594	5.063	2,729	7,00
	[illegible]	28,825	9,148	10,800	33.092	15,290	785	6.636	1.454	5,72
[illegible]	[illegible]	5,592	2,665	1.289	6.602	3,382	—	1.466	—	1,01[illegible]
[illegible]	[illegible]	2,996	2,061	-	2,670	1,626	—	665	326	—
[illegible]	[illegible]	3,971	1,656	635	5,581	3,616	—	1.441	—	1,61[illegible]
[illegible]	[illegible]	2.149		1.457	2.021	1,183	—	353	128	—
[illegible]	[illegible]	2,810	1.412	-	2.782	1.784	422	240	28	—
[illegible]	[illegible]	3,411		2.283	3.127	1.633	—	483	287	—
[illegible]	[illegible]	3,914		3.101	2.961	1.238	—	437	983	—
[illegible]	[illegible]	5,654		3.968	5.588	3.625	—	588	66	—
[illegible]	[illegible]	4,311	-	2.892	3.883	2,526	—	962	428	—
[illegible]	[illegible]	14,863	9,963	1.138	13.972	9,567	—	2.390	891	—
[illegible]	[illegible]	3,111		2,200	3.153	1,500	61	888	—	4[illegible]
[illegible]	[illegible]	11,492	7,740	—	12.578	7,426	142	1,637	—	1,08[illegible]
[illegible]	[illegible]	2,475	1,423	—	1,864	974	—	365	611	—
[illegible]	[illegible]	38,292		—	117,754	90,495	3.076	7,357	—	79.46[illegible]
[illegible]	[illegible]	9,814	7,647	—	9,074	4.558	152	1.571	740	—
	Winterthur 1901	11[illegible],888	34,567	18,963	193,610	135,133	3,853	20,843	4,488	83,21[illegible]
	[illegible] 1900	10[illegible],189	29,325	19,616	194,695	127,850	12,012	22,351	2,461	89,96[illegible]

[illegible] der [illegible]ralisirten Gemeindegutsrechnung (vergl. Anmerkungen Seite 10

...en, Passiven und Stammgut der Sekundarschulkreis-Gemeinden 1901.

Aktiven					Passiven	Ueberschuss der Aktiven (— *Passiven*)	Stammgut		Deckung des Stammgutes (realisirbar) — Ueberschuss (— *Defizit*)
Realisirbare		Nicht realisirbare		Total aller Aktiven			Einnahmen	Bestand Ende des Jahres	
Total	Kapitalien	Total	Liegenschaften						
Fr.	Fr.	Fr.	Fr.	Fr.	Fr.	Fr.	Fr.	Fr.	Fr.
2,543	12,375	2,255	—	14,798	—	14,798	—	12,775	— *232*
7,347	6,755	3,835	—	11,182	—	11,182	—	6,754	593
1,414	500	18,889	17,015	20,303	6,960	13,343	—	800	— *6,346*
7,745	7,050	2,900	—	10,645	4,428	6,217	—	7,050	— *3,733*
4,892	4,892	—	—	4,892	—	4,892	—	—	—
3,808	3,732	33,659	28,400	37,467	—	37,467	24	3,732	76
2,571	2,300	62,992	60,200	65,563	24,500	41,063	—	2,300	— *24,229*
2,403	2,134	1,940	—	4,343	2,744	1,599	—	2,100	— *2,441*
2,723	39,738	126,470	105,615	169,193	38,632	130,561	24	35,511	— *36,812*
2,994	39,848	124,942	104,865	167,936	34,651	133,285	22	35,487	— *31,850*
876	3,830	2,292	—	7,168	—	7,168	50	5,050	— *174*
006	4,000	2,687	—	7,693	—	7,693	—	3,841	1,165
350	900	3,747	—	5,097	1,173	3,924	—	910	— *733*
634	2,002	1,065	—	3,699	—	3,699	—	2,309	325
865	22	17,534	17,000	18,399	—	18,399	—	—	—
765	3,000	2,107	—	6,872	—	6,872	—	2,914	1,851
504	—	36,632	34,100	37,136	12,500	24,636	—	—	—
380	—	3,358	—	5,738	—	5,738	—	—	—
091	5,350	2,551	—	8,642	—	8,642	—	5,350	741
923	5,000	5,489	—	13,412	—	13,412	—	—	—
159	—	24,016	21,900	24,175	700	23,475	—	2,050	— *2,591*
081	—	5,090	—	7,171	1,549	5,622	—	1,210	— *678*
204	5,600	2,596	—	8,800	—	8,800	—	5,600	604
300*	10,300	—	—	10,300	—	10,300	—	10,300	—
944	—	16,622	14,300	18,566	1,575	16,991	—	325	44
082	40,004	125,786	87,300	182,868	17,497	165,371	50	39,859	554
302	38,515	125,471	87,300	183,773	19,736	164,037	50	39,809	1,642

* Sekundarschulfond. Die übrigen den Zwecken der Sekundarschule dienenden Aktiven ...n Gemeindegut (Seite 24/25) enthalten.

Einnahmen und Ausgaben der Sekundarschulkreis-Gemeinden 1901

Ordnungsnummer	Sekundarschulkreis-Gemeinden	Korrent-Einnahmen			Korrent-Ausgaben				Ueberschuss der	
		Total	Steuern (inkl. Nachzahlungen)	Beiträge aus andern Gütern	Total	Besoldungen, allgemeine Verwaltung	Erstellung u. Unterh. von Gebäuden u. Liegenschaften	Lehrmittel und Schreibmaterialien	Einnahmen	Ausgaben
		Fr.	Fr.	Fr.	Fr.	Fr.	Fr.	Fr.	Fr.	Fr.
71	Andelfingen	3,443	170	—	7,665	3,962	—	1,315	—	4,222
72	Benken	1,035	—	—	2,094	1,490	—	284	—	1,059
73	Flaach	2,977	1,787	413	3,425	1,157	1,078	638	—	448
74	Marthalen	3,603	2,771	—	2,610	1,790	—	436	993	—
75	Ossingen	3,147	1,479	—	2,596	1,397	—	445	551	—
76	Stammheim	11,992	8,767	—	8,016	3,303	192	1,966	3,976	—
77	Uhwiesen	2,648	1,483	—	2,806	1,785	—	696	—	158
	Andelfing. 1901	28,845	16,457	413	29,212	14,884	1,270	5,780	5,520	5,887
	1900	30,163	19,003	1,060	29,781	14,974	989	7,106	7,164	6,782
78	Bassersdorf	2,936	—	2,368	2,998	1,449	218	670	—	62
79	Bülach	1,595	15	—	6,221	3,930	—	1,433	—	4,626
80	Eglisau	2,617	1,601	—	2,446	1,574	—	426	171	—
81	Embrach	4,386	1,804	695	3,958	1,937	—	970	428	—
82	Freienstein	2,700	—	2,070	3,014	1,569	—	816	—	314
83	Glattfelden	2,264	1,333	—	2,629	1,880	—	532	—	365
84	Kloten	1,121	110	—	2,955	1,407	—	1,145	—	1,834
85	Rafz	2,246	—	1,200	2,132	1,408	—	352	114	—
86	Wallisellen	2,975	2,283	—	2,999	1,396	800	369	—	24
87	Wil	3,845	2,987	—	1,713	1,003	11	301	2,132	—
	Bülach 1901	26,685	10,133	6,333	31,065	17,553	1,029	7,014	2,845	7,225
	1900	33,730	19,186	6,263	31,337	17,468	1,677	5,768	4,550	2,157
88	Dielsdorf	1,720	—	800	1,695	1,279	4	135	25	—
89	Niederhasli	2,916	1,307	932	2,167	933	300	535	749	—
90	Niederweningen	1,754	—	1,131	2,055	1,111	—	279	—	301
91	Otelfingen	2,553	1,360	—	2,297	1,529	13	302	256	—
92	Regensdorf	2,475	—	1,114	2,614	1,213	204	515	—	139
93	Rümlang	2,283	947	530	1,845	1,340	—	287	438	—
94	Schöfflisdorf	2,120	—	1,231	2,185	1,138	205	427	—	65
95	Stadel	2,077	—	1,257	2,537	1,148	30	790	—	460
	Dielsdorf 1901	17,898	3,614	6,995	17,395	9,691	756	3,270	1,468	965
	1900	17,286	3,537	7,055	19,741	9,341	778	4,838	624	3,079

Passiven und Stammgut der Sekundarschulkreis-Gemeinden 1901.

Aktiven					Passiven	Ueberschuss der Aktiven (— *Passiven*)	Stammgut		Deckung des Stammgutes (realisirbar) — Ueberschuss (— *Defizit*)
realisirbare		Nicht realisirbare		Total aller Aktiven			Einnahmen	Bestand Ende des Jahres	
al	Kapitalien	Total	Liegenschaften						
.	Fr.	Fr.	Fr.	Fr.	Fr.	Fr.	Fr.	Fr.	Fr.
019	8,953	5,210	—	14,229	—	14,229	—	10,260	*—1,241*
781	8,273	1,385	—	10,166	—	10,166	—	8,873	*— 92*
707	1,000	12,583	9,828	15,290	500	14,790	—	1,000	1,207
754	11,527	2,148	35	14,902	—	14,902	100	12,550	204
000	13,714	3,025	—	18,025	—	18,025	—	14,365	635
331	34,800	75,726	71,670	117,557	36,057	81,500	—	8,710	*—2,936*
508	9,595	3,226	—	13,834	—	13,834	—	9,656	952
700	87,862	103,303	81,533	204,003	36,557	167,446	100	65,414	*—1,271*
349	90,216	102,786	81,533	204,135	37,830	166,305	100	65,314	*—1,795*
40	2,277	39,782	38,300	42,322	—	42,322	—	1,967	573
10	4,090	2,326	—	6,436	468	5,968	—	4,150	*—508*
50	7,860	3,150	—	12,600	—	12,600	—	8,000	1,450
81	8,068	2,123	—	10,904	—	10,904	—	7,779	1,002
01	3,200	600	—	4,301	—	4,301	—	4,300	*—599*
91	3,989	1,925	—	6,716	666	6,050	—	4,450	*—325*
27	8,000	2,684	—	10,911	162	10,749	—	9,000	*—935*
91	5,265	1,487	—	7,078	—	7,078	—	5,290	301
67	1,860	2,007	—	4,974	—	4,974	—	1,860	1,107
54	5,669	1,231	—	9,785	—	9,785	—	5,500	3,054
12	50,278	57,315	38,300	116,027	1,296	114,731	—	52,296	5,120
95	54,559	56,938	38,300	119,433	711	118,722	—	52,296	9,488
60	2,560	2,900	1,200	5,460	48	5,412	—	1,675	837
04	3,031	1,753	—	5,357	—	5,357	—	2,300	1,304
02	4,650	1,801	—	7,403	2,670	4,733	—	5,240	*—2,308*
97	11,907	1,054	—	21,151	—	21,151	—	20,250	*— 153*
53	14,149	2,224	—	16,777	—	16,777	125	14,440	113
46	4,340	1,965	—	7,411	—	7,411	—	5,000	446
28	7,724	2,446	—	10,874	—	10,874	—	8,118	310
35	3,196	10,031	8,200	13,466	—	13,466	—	3,315	120
25	51,557	24,174	9,400	87,899	2,718	85,181	125	60,338	669
46	51,713	23,658	9,400	86,004	1,870	84,134	228	59,726	750

[redacted]

[redacted]

[redacted]

4. Steuerverhältnisse der Sekundarschulkreis-Gemeinden, * in denen Steuern erhoben wurden, 1901.

ekundar-hulkreis-emeinden	Steuerkapital, Tausende Fr.	Steuerpflichtige: Haushaltungen	Steuerpflichtige: Männer	Steuerquote ‰
gg . . .	7,078	832	1,063	0,60
ikon . .	1,357	206	300	0,70
ieren . .	2,662	277	393	1
ingen . .	2,609	257	378	1,50
kon . .	8,062	399	506	0,75
ürich 1901	21,768	1,971	2,640	
1900	19,393	1,641	2,195	
sen . . .	3,379	345	385	0,80
iltern 1901	3,379	345	385	
1900	3,102	349	400	
swil . .	5,196	1,089	1,075	0,75
el . . .	1,648	219	291	0,70
gen . . .	17,002	1,544	1,835	0,75
hberg . .	12,817	387	465	0,50
gnau . .	2,025	376	426	0,25
rieden .	8,069	261	335	0,20
terswil .	13,402	972	1,023	0,40
hlikon .	6,374	348	413	0,50
wil . . .	17,677	1,388	1,689	0,55
enswil . .	25,937	1,588	1,916	0,40
orgen 1901	110,147	8,172	9,468	
1900	97,397	7,984	9,595	

Sekundarschulkreis-Gemeinden	Steuerkapital, Tausende Fr.	Steuerpflichtige: Haushaltungen	Steuerpflichtige: Männer	Steuerquote ‰
Erlenbach . .	3,627	279	384	0,70
Herrliberg . .	2,417	204	298	1
Hombrechtikon	4,782	460	596	0,70
Küsnacht . .	10,275	706	927	0,150
Meilen . . .	8,363	663	895	0,182
Meilen 1901	29,464	2,312	3,100	
1900	28,521	2,272	3,066	
Bubikon . .	2,161	336	417	0,150
Dürnten . .	2,519	686	832	1,150
Grüningen . .	1,786	308	350	0,190
Hinwil . . .	3,051	579	761	1
Rüti	9,274	973	1,180	1
Wald . . .	9,278	1,538	1,811	1
Wetzikon . .	9,466	1,340	1,624	0,70
Hinwil 1901	37,535	5,760	6,975	
1900	37,593	6,247	7,577	
Egg	2,444	532	601	2
Maur . . .	1,724	317	388	1
Mönchaltorf .	903	163	202	1,70
Nänikon . .	1,961	196	246	2
Uster . . .	15,145	1,527	1,950	1,70
Volketswil . .	2,613	321	397	1
Uster 1901	24,790	3,056	3,784	
1900	23,290	3,035	3,831	

* Wo von einzelnen demselben Sekundarschulkreis zugehörigen politischen, Zivil- r Primarschulgemeinden die Steuer in Form von Beiträgen entrichtet, von andern r direkte Sekundarschulsteuer erhoben wurde, sind nur die für direkte Steuer in Be- cht fallenden Faktoren aufgeführt.



...ate und Geschenke der Sekundarschulkreis-Gemeinden 1901.

Weiningen		Fr. 50
Marthalen		„ 100
	Kanton 1901	Fr. 150
	1900	„ 9,633

6. Ausweis über die Deckung der Stammgutdefizite Sekundarschulkreis-Gemeinden mit Amortisationsplänen 1901.

...arschulkreis-meinden	Betrag der Stammgut-defizite	Amortisation in den Jahren				
		bis 1905	1906 bis 1910	1911 bis 1915	1916 bis 1920	nach 1920
	Fr.	Fr.	Fr.	Fr.	Fr.	Fr.
...on . . .	284,457	34,000	22,000	35,000	45,000	148,457
...en . . .	2,005	2,005	—	—	—	—
...u	2,736	2,736	—	—	—	—
...altorf . .	9,990	2.000	2,500	2,500	2,500	490
...on . . .	26,097	10,000	12,500	3,597	—	—
. . . .	100,098	30,000	37,500	32,598	—	—
...lingen . .	24,229	4,000	5,900	6,500	6,200	1,629
...fingen . .	1,241	1,241	—	—	—	—
...n	935	935	—	—	—	—
Total 1901	451,788	86,917	80,400	80,195	53,700	150,576
1898	213,554	—	—	—	—	—

A. VII. Finanzen

1. Einnahmen, Ausgaben und Bes

Gemeinden	Stiftungs- und Separatgüter	Bestand zu Anfang des Jahres Fr.	Einnahmen Fr.	Ausgaben Fr.	Bes zu d Jal
	I. Bezirk Zürich.				
	Stadtgemeinde.				
	A. Allgemeine Fonds der Stadt Zürich.				
Zürich . .	Waser'sche Stiftung für Verschönerung der Stadt . .	178,649	7,313	189	18
„ . .	Fäsy-Hurterfond	15,236	640	422	1
„ . .	Aquariumfond	13,270	529	20	1
„ . .	Cholera-Hülfsfond	52,478	2,288	63	5
„ . .	Krankenmobilien-Magazin . .	79,523	5,359	2,557	8
„ . .	Französischer Kirchenfond .	159,114	7,720	6,600	16
„ . .	Unfall- und Alters-Unterstützungskasse für städtische Bauarbeiter	22,141	931	6,248	1
„ . .	Pensions- und Unfallunterstützungskasse des Polizei- und Sanitätskorps	169,425	29,319	15,509	18
„ . .	Fond für eine Pensionskasse für städtische Angestellte und Arbeiter	416,868	69,854	427	48
„ . .	Stipendienstiftung für deutsche Studierende	3,276	135	6	
„ . .	Stipendienfond der ehemaligen Landtöchterschule	32,887	1,280	868	
„ . .	Allgemeiner Feuerwehr-Unterstützungsfond	100,275	4,906	284	10
„ . .	Stipendienfond der Gewerbeschule	52,980	5,958	1,582	
„ . .	Otto Bleuler-Fond	68,366	2,672	2,379	
„ . .	Friedrich Zeller-Fond . . .	22,627	920	33	
„ . .	Fond zur Unterstützung von Fach- und Arbeitslehrerinnen	26,264	1,062	537	
„ . .	E. Näf-Hatt'scher Reisefond .	14,841	544	21	
„ . .	Pestalozzi-Fond	171,574	79,866	72,911	17
„ . .	Stipendienfond für Sekundarschüler	16,891	760	25	

ftungs- und Separatgüter 1901.

Stiftungs- und Separatgüter 1901.

meinden	Stiftungs- und Separatgüter	Bestand zu Anfang des Jahres Fr.	Einnahmen Fr.	Ausgaben Fr.	Bestand zu Ende des Jahres Fr.
ich . .	Ida Stapfer-Fond	22,750	952	754	22,948
" . .	Legatenfond des Belvoirparkes	—	13,383	—	13,383
" . .	Bibliothekfond Enge	6,001	217	210	6,008
" . .	Escherstiftung Enge	69,964	2,832	1,390	71,406
" . .	Christbaumfond Enge . . .	5,598	248	210	5,636
	1901	1,720,998	239,688	113,245	1,847,441
	1900	1,646,350	230,527	155,879	1,720,998
	B. Bürgerliche Fonds der Stadt Zürich.				
ich . .	Stiftung des stadtzürcherischen Nutzungsgutes	2,422,121	630,735	615,643	2,437,213
" . .	Waser'sches Legat für Waisenhäuser	95,087	4,073	106	99,054
" . .	Waser'sches Legat für Pfrundhäuser	92,875	3,976	103	96,748
" . .	Stadtbibliothekfond	240,973	37,507	37,411	241,069
" . .	Stiftung von X. Schnyder-von Wartensee	96,006	4,464	5,934	94,536
" . .	Speerli-Stiftung für Gründung wohltätiger Anstalten . .	258,248	11,283	269	269,262
" . .	Stadtspital-Legatenfond . .	220,087	14,510	17,367	217,230
" . .	Meyer'sche Stiftung für Hausarme	143,419	6,505	6,557	143,367
" . .	Spargutfond für die Waisenhauszöglinge	33,762	1,911	1,510	34,163
" . .	Ostereierfond für die Waisenhauszöglinge	8,333	344	345	8,332
" . .	Waisenhausfond	2,129,038	81,890	75,551	2,135,377
" . .	Wolf'scher Reisefond für die Waisenhauszöglinge . . .	11,375	471	470	11,376
" . .	Pfrundhausfond	1,646,697	72,565	49,830	1,669,432
" . .	Ott-Imhof-Stiftung	56,870	3,572	1,132	59,310
" . .	Predigerwitwen- und Waisenfond	395,636	19,830	11,752	403,714
" . .	Pfarrpfrundfond	165,933	7,762	4,223	169,472
" . .	Lehrerpensionsfond	88,627	3,871	3,618	88,880

Gemeinden	Stiftungs- und Separatgüter	Bestand zu Anfang des Jahres Fr.	Einnahmen Fr.	Ausgaben Fr.	Be zu J
Zürich . .	Speerli'scher Stipendienfond .	135,461	5,875	5,069	1
„ . .	Thomann'sche Stiftung . . .	334,766	14,210	10,892	3
„ . .	Köchly-Stiftung	2,359	101	101	
„ . .	Brüggerfond	784,550	38,567	30,106	7
„ . .	Bürgerasyl	460,888	44,225	44,365	4
„ . .	Bürgerasyl-Hausfond . . .	25,680	1,090	186	
„ . .	Bürgerasyl-Legatenfond . .	103,560	4,726	314	1
„ . .	Wildgartenstiftung	88,899	17,499	24,779	
„ . .	Sealsfield'sches Legat . . .	2,003	85	17	
„ . .	Unfall-Entschädigungskasse Sihlwald	4,318	1,254	1,541	
„ . .	Legat Rudolf Hofmeister . .	78,648	3,124	3,124	
„ . .	Aeuffnungsfond	69,930	16,855	—	
„ . .	Bürgertrunkfond Fluntern . .	19,485	781	734	
„ . .	Legatenfond Fluntern . . .	4,141	175	165	
„ . .	Schützengut Hirslanden . .	2,806	117	110	
„ . .	Bürgerschulfond Hirslanden .	14,526	609	577	
„ . .	Bürgerfreischul- und Stipendienfond Hottingen . . .	15,824	674	642	
„ . .	Heinrich Zimmermannfond (Weinfond) Hottingen . .	6,454	266	207	
„ . .	Bürgerfreischulfond Riesbach .	19,129	789	765	
„ . .	Sidlerfond Unterstrass . . .	37,744	1,652	1,238	
„ . .	Armenholz- und Waisenfond Wiedikon	23,133	961	933	
	1901	10,339,391	1,058,904	957,686	10
	1900	10,200,678	1,047,190	908,477	10
	C. Fonds der Kirchgemeinden der Stadt Zürich.				
Fraumünster	Orgelfond	19,036	1,570	1,346	
St. Peter .	Fond für silberne Nachtmahlsgeräte	1,244	46	2	
Predigern .	Pfarrhausfond	58,740	2,349	2,010	
„ .	Kirchenalmosenfond	6,442	2,021	1,816	
Neumünster	Fond für Freimachung von Kirchenörtern	2,559	1,098	355	
„	Legat von Bodmer-Trümpler für ein Glasgemälde . . .	1,455	58	—	
Oberstrass .	Spendgut	924	357	278	
Unterstrass	Spendgut	26,866	2,012	1,778	
„	Orgelgut	4,592	594	107	

r Stiftungs- und Separatgüter 1901.

emeinden	Stiftungs- und Separatgüter	Bestand zu Anfang des Jahres Fr.	Einnahmen Fr.	Ausgaben Fr.	Bestand zu Ende des Jahres Fr.
iterstrass .	Luisenstiftung	1,000	40	40	1,000
ipkingen .	Fond für silberne Abendmahlbecher	41	2	—	43
ollishofen	Spendgut der Kirchgemeinde	31,444	1.240	397	32.287
„	Christbaumfond	3,067	127	128	3,066
„	Baufond für ein Oekonomiegebäude	3,292	123	—	3,415
	1901	160,702	11,637	8,257	164,082
	1900	94,413	7,326	6,219	95.520
	Stadt Zürich Total (A.-C.) 1901	12,221,091	1,310,229	1,079.188	12,452,132
	1900	11,941,441	1,285,043	1,070,575	12,155,909
	Landgemeinden des Bezirks.				
bisrieden .	Spendgut	—	1,362	11	1,351
tstetten .	Suppenanstaltsfond	2,075	75	150	2,000
„ .	Spendkasse	2,850	403	574	2,679
„ .	Altersasylfond	440	16	—	456
„ .	Glockenfond	88	44	—	132
etikon . .	Separatfond der Sekundarschulgemeinde	3,407	135	3	3.539
„ katholisch	Anniversarien- und Bruderschaftsfond	22,620	1.145	995	22,770
ıringen, Ober- .	Vogelsang'sches Legat (zu Armenzwecken)	2,107	132	7	2,232
„ „ .	Separatbürgergut	547	21	—	568
„ „ .	Rudolf Becker-Fond	535	20	—	555
„ Unter- .	Separatfond zu Armenzwecken	430	116	16	530
ıroldswil .	Separat-Armengut	4,317	165	13	4,469
ıngg . .	Spendgut	17,098	1,206	555	17,749
„ . .	Militär-Unterstützungsfond .	602	23	—	625
„ . .	Feuerwehrfond	113	4	—	117
ıtwil a. d.L.	Separat-Armengut	11,984	469	367	12.086
„ „	Separat-Schulgut	11,190	438	411	11.217
„ Unter-	Separat-Armenfond	3,568	142	97	3,613
ımendingen .	Spendgut	1,149	589	501	1.237
ebach . .	Spendgut	4,768	881	641	5,008
„ . .	Fond für gemeinnützige Zwecke	861	12	—	873
„ . .	Fond für ausserordentliche Instandhaltung der Kirche .	2.259	91	13	2,337
„ . .	Duchinskyfond für Schulreisen	542	21	—	563
„ . .	Benninger'sche Stiftung für eine Jugendbibliothek	400	16	16	400

Stiftungs- und Separatgüter 1901.

Gemeinden	Stiftungs- und Separatgüter	Bestand zu Anfang des Jahres Fr.	Einnahmen Fr.	Ausgaben Fr.	Bestand zu Ende des Jahres Fr.
...sen	Militär-Unterstützungsfond	2,185	68	42	2,211
"	Huberfond	—	78,620	3,600	75,020
...ingen	Freiwilliger Armenfond	4,320	203	645	3,878
"	Kirchenverschönerungsfond	490	218	—	708
"	Christbaumfond	600	504	—	1,104
...chwanden	Spendgut	1,676	716	49	2,343
...nstetten	Spendgut	4,295	752	130	4,917
...elden	Spendgut	2,564	5,541	422	7,683
"	Gemeindebibliothek	261	1,086	113	1,234
"	Nähschulfond	1,588	59	57	1,590
"	Kleinkinderschulfond	3,928	824	791	3,961
"	Jugendbibliothekfond	2,287	85	30	2,342
...rswil	Metzgfond	6,166	228	8	6,386
...likon	Separatbürgerfond	2,717	102	18	2,801
...tswil	Separatbürgergut	10,788	444	195	11,037
"	Christbaumfond	503	44	—	547
"	Zuchtstierfond	2,569	764	636	2,697
	Bezirk Affoltern 1901	490,658	391,755	172,367	710,046
	1900	409,023	181,496	90,687	499,832
...swil	Fond für den Krankenwagen	751	30	—	781
"	Legat von Günthardt für Winterkleider	1,042	27	—	1,069
"	Legat Bär	500	20	20	500
"	Bürgerholzfond	955	38	—	993
"	Spendgut	17,244	1,502	442	18,304
"	Krankenasylfond	—	103,500	—	103,500
"	Bürgerfond Oberleimbach	181	7	—	188
...zel	Spendgut	3,316	130	95	3,351
" -Höhe	Baumann'sche Stiftung	5,752	203	163	5,792
...rgen	Fond der Suppenanstalt	775	31	—	806
"	Pfrundfond	8,242	335	—	8,577
"	Waisenfond	12,963	523	11	13,475
"	Witwen- und Blindenfond	7,512	446	51	7,907
"	Hüni'scher Stipendienfond	5,237	251	—	5,488
"	Fierz'scher Stipendienfond	16,110	763	—	16,873
"	Orgelfond	25,937	1,206	1,289	25,854
"	Spendfond	43,045	1,793	1,921	42,917
"	Krankenasyl	357,678	29,522	24,078	363,122
"	Gemeindeschulfond	46,590	2,072	1,307	47,355
"	Sparenaubrückenbaufond	13,119	525	—	13,644
"	Waisenhausbaufond	43,773	1,764	—	45,537
"	Legat Leuthold	13,010	596	445	13,161

Stiftungs- und Separatgüter 1901.

emeinden	Stiftungs- und Separatgüter	Bestand zu Anfang des Jahres Fr.	Einnahmen Fr.	Ausgaben Fr.	Bestand zu Ende des Jahres Fr.
hlikon	Sonntagsschulfond	743	27	—	770
„	Reisefond der Schulgemeinde	3,078	205	41	3,242
„	Fond für eine Badanstalt	3,463	138	—	3,601
„	Krankenpflegerinfond	1,424	57	—	1,481
„	Marienstiftung	—	2,038	38	2,000
ienberg	Spendfond (Baumann- und Hürlimannfond)	5,643	226	220	5,649
„	Harmoniumfond	1,003	895	1,898	—
vil	Militär-Unterstützungsfond	6,534	261	—	6,795
	Krankenasyl	122,789	21,588	11,780	132,597
	Spendgut	30,159	1,851	1,434	30,576
	Fond für Unterstützung verunglückter Feuerwehrmänner	806	33	—	839
	Fond für Freimachung der Kirchenstühle	2,326	93	—	2,419
ınswil	Spendgut	13,315	1,186	1,186	13,315
„	Fond der höheren Lehranstalten	24,733	989	989	24,733
„	Adelenstiftung	4,271	165	208	4,228
„	Krankenasyl	174,901	14,322	14,062	175,161
„	Spendkasse	4,821	3,858	4,625	4,054
„	Baufond für ein Altersasyl	66,513	3,182	—	69,695
„	Legat Hauser-Lyner	3,257	170	126	3,301
	Bezirk Horgen 1901	1,629,387	228,102	90,610	1,766,879
	1900	1,518,757	104,957	79,263	1,544,451
ıbach	Freiwilliger Hausarmenfond	14,271	729	762	14,238
„	Orgelfond	5,407	454	2	5,859
liberg	Schützengut	1,000	40	40	1,000
„	Spendgut	5,354	489	298	5,545
„	Fierz'scher Stipendienfond	4,578	179	2	4,755
„	Hasler'scher Stipendienfond	545	21	32	534
ıbrechtikon	Waisenhausfond	43,700	1,089	371	44,418
„	Spendgut	26,548	1,180	1,148	26,580
„	Jugendbibliothekfond	2,610	176	216	2,570
„	Feuerwehrfond	4,256	355	1	4,610
„	Freiwilliger Armenverein	9,463	973	829	9,607
„	Arbeitsschulfond	1,215	42	172	1,085
„	Kindergartengut	6,792	818	757	6,853
ıacht	Fennerstiftung	42,200	2,179	2,713	41,666
„	Spendfond	19,871	993	964	19,900
„	Waisenhausbaufond	38,777	2,115	—	40,892
ıedorf	Oetikerstiftung	101,342	4,020	4,320	101,042
„	Maria-Elisabethastiftung	7,549	292	151	7,690

Einnahmen. Ausgaben und Be

Gemeinden	Bestand zu Anfang des Jahres Fr.	Einnahmen Fr	Ausgaben Fr.	B zu J
	6.512	507	527	
	5.756	317	201	
	45.968	4.154	2.009	4
	16.453	1.160	3.076	1
	23.035	1.869	1.988	2
	1.411	61	40	
	208.606	22.288	17.821	208
	4.616	95	654	4
	66.243	11.817	7.645	70
	6.352	4.704	3	11
	1.900	236	197	1
	27.500	1.181	1.181	27
	58.747	2.226	1.033	59
	19.334	1.101	1.059	19
	17.177	663	2	17
	1.894	70	1	1
	91.049	4.129	4.901	90
	15.035	600	602	15
	19.097	24.719	111	43
	2.650	94	73	2
	421	14	40	
	2.324	84	—	2
	2.106	105	71	2
	10.640	502	543	10
	5.650	182	240	5
	3.097	141	124	3
	2.002	80	76	2
	1.875	93	—	1
	7.305	284	171	7
	25.850	987	987	25
	16.928	967	602	17
	41.302	2.692	1.966	42
	26.437	1.560	1.512	26
	5.429	212	181	5
	2.809	121	151	2
	3.457	138	127	3
	2.979	463	—	3

r Stiftungs- und Separatgüter 1901.

Gemeinden	Stiftungs- und Separatgüter	Bestand zu Anfang des Jahres Fr.	Einnahmen Fr.	Ausgaben Fr.	Bestand zu Ende des Jahres Fr.
äfa . . .	Fond für Gründung eines Krankenasyls	14,437	9,159	—	23,596
„ . . .	Fond für Gründung eines Altersasyls	2,861	110	—	2,971
tikon . . .	Ruegg'sches Legat	25,688	1,028	1,028	25,688
„ . . .	Arbeitsschulfond	3,600	1,172	172	4,600
„ . . .	Meierfond	1,742	5,771	2	7,511
„ . . .	Perrey-Leuthold'sche Stiftung	8,891	354	112	9,133
„ . . .	Kindererziehungsfond . . .	22,114	951	1,000	22,065
„ . . .	Waisenfond	3,626	142	3	3,765
„ . . .	Fortbildungsschulfond . . .	1,132	40	22	1,150
„ . . .	Schnorffond	—	20,000	—	20,000
„ . . .	Krankenschwesterfond . . .	—	20,375	375	20,000
„ . . .	Spendgut	50,201	1,291	17,030	34,462
	Bezirk Meilen 1901	1,265,946	167,153	82,437	1,350,662
	1900	1,209,008	84,472	50,235	1,243,245
iretswil . .	Hausarmenfond	1,775	70	70	1,775
„ . .	Fond für Gemeindekrankenpflege	2,268	1,343	1,222	2,389
„ . . .	Krankenasylfond	1,902	1,217	9	3,110
„ -Hof-Müdspach	Separatgut der Arbeitsschule	1,000	40	40	1,000
iretswil-Tanne .	Separatfond der Arbeitsschule	1,000	40	40	1,000
ıbikon . .	Waisenfond	51,349	3,600	3,649	51,300
„ . .	Spendfond	17,556	1,799	618	18,737
„ . .	Hottinger'scher Gabenfond .	1,000	36	36	1,000
„ . .	Hottinger'scher Schulreisefond	3,357	134	5	3,486
„ . .	Weihnachtsfond	2,999	113	113	2,999
„ . .	Glockenfond	4,990	466	19	5,437
irnten . .	Wunderli-Legat	8,762	304	57	9,009
„ . .	Spendgut	22,643	1,007	994	22,656
„ . .	Feuerwehrunterstützungsfond .	2,302	475	41	2,736
„ . .	Orgelfond	1,923	875	—	2,798
„ Ober-	Hotz'sche Stiftung	3,997	256	231	4,022
„ Unter-	Hotz'sche Stiftung	5,869	347	254	5,962
„ -Tann	Hotz'sche Stiftung	3,914	244	211	3,947
schenthal .	Spendgut	18,583	1,009	1,017	18,575
„ .	Orgelfond	407	248	—	655
„ .	Arbeitsschulfond	2,076	75	77	2,074
„ .	Egli-Stiftung	2,133	91	162	2,062
ɔssau . . .	Freiwilliger Armenverein (Spendgut)	7,667	1,390	910	8,147
„ . . .	Bosshard'scher Stiftsfond . .	750	30	30	750
„ . . .	Brennwald'sche Stiftung . .	2,500	99	99	2,500

Stiftungs- und Separatgüter 1901.

emeinden	Stiftungs- und Separatgüter	Bestand zu Anfang des Jahres Fr.	Einnahmen Fr.	Ausgaben Fr.	Bestand zu Ende des Jahres Fr.
, Hinter-	Boller'sches Legat für arme Schüler	415	16	31	400
	Bildungsfond für Handwerker- und Gewerbeschulen	1,077	42	34	1,085
anden	Spendgut	2,518	107	15	2,610
ifensee	Spendgut	2,038	152	81	2,109
ır	Fenner-Korrodi-Legat	22,914	867	1,015	22,766
	Spendgut	3,056	110	125	3,041
	Fenner-Korrodi-Familienstift	10,980	423	228	11,175
ıchaltorf	Zanggerfond	3,109	107	221	2,995
„	Kranken- und Altersasylfond	29,226	1,142	19	30,349
„	Harmoniumfond	618	29	2	645
ikon-Greifensee	Separatfonds des Sekundarschulkreises	2,052	200	22	2,230
ır	Hülfsfond	27,632	2,233	2,142	27,723
	Zuchtstierfond	4,666	1,940	1,956	4,650
	Berchtold-Bollier-Stiftung	20,410	760	914	20,256
	Altersasylfond	18,852	24,572	515	42,909
	Separatfond des Sekundarschulkreises	5,436	159	150	5,445
	Armbrustfond	317	229	46	500
ıetswil	Spendgut	8,157	336	409	8,084
ıgen	Spendgut	932	3,293	185	4,040
„ -Brüttisellen	Separatschulfond der Zivilgemeinde	17,132	3,672	392	20,412
	Bezirk Uster 1901	229,258	43,012	10,490	261,780
	1900	223,755	14,646	9,143	229,258
ma	Spendgut	31,107	2,806	2,906	31,007
„	Krankenasylfond	44,920	9,560	108	54,372
„ -Wellnau	Separatschulgut	1,424	56	52	1,428
raltorf	Nähschulfond	3,169	127	127	3,169
„	Spendgut	12,799	821	632	12,988
„	Orgelfond	1,858	75	—	1,933
ınau	Spendgut	12,735	2,095	866	13,964
„	Elisabethastiftung	1,000	40	40	1,000
„	Gottfried Walderstiftung	1,000	40	40	1,000
lau	Spendgut	2,851	2,322	289	4,884
ffikon	Spendgut	12,964	3,443	2,637	13,770
„	Hanhardfond für Schulreisen	2,446	310	1	2,755
„ -Frottenmatt	Separatgut	3,362	165	130	3,397
„ -Hittnau	Stipendienfond der Sekundarschule	6,929	270	300	6,899
„ „	Suterfond der Sekundarschule	216	8	—	224

Stiftungs- und Separatgüter 1901.

Gemeinden	Stiftungs- und Separatgüter	Bestand zu Anfang des Jahres Fr.	Einnahmen Fr.	Ausgaben Fr.	Bestand zu Ende des Jahres Fr.
Winterthur	Ziegenfond	2,052	154	156	2,050
"	Zuchtstierfond	20,040	1,249	1,289	20,000
"	Spendgut	1,846	1,107	645	2,308
Henbach	Separatfond der Schulgemeinde	456	17	—	473
"	Cleophea Peterfond	10,000	260	110	10,150
"	Orgelfond	1,693	207	—	1,900
"	Spendgut	967	1,036	644	1,359
"	Glasgemäldefond	155	6	—	161
Bach	Ackeret'scher Stipendienfond	21,839	861	938	21,762
"	Waisenfond d. Bürgergemeinde	2,115	84	80	2,119
"	Orgelfond	1,628	825	—	2,453
Henthal	Schützengut	1,139	43	3	1,179
"	Glockenfond	9,934	815	—	10,749
"	Orgelfond	3,015	131	—	3,146
"	Kirchenbeheizungsfond	101	53	—	154
" -Sitzberg	Rebsamen'sche Stiftung	9,682	383	254	9,811
Heim	Ernst'sche Stiftung	2,760	97	97	2,760
"	Grübler'sche Stiftung	500	18	18	500
Hingen	Separatgut der Fortbildungsschule	1,392	481	410	1,463
"	Orgelfond	141	4	—	145
"	Gewerbeschulfond	284	10	—	294
	Landgemeinden	228,201	15,725	11,570	232,356
Orthur	Stipendienfond der Bürgergemeinde	109,462	11,854	4,306	117,010
"	Stiftungsfond für die höheren Schulanstalten	107,808	4,506	4,506	107,808
"	Stiftungsfond für Mädchenausbildung	31,755	1,493	1,904	31,344
"	Stadtbibliothekfond der Bürgergemeinde	59,669	25,779	14,960	70,488
"	Ed. Steiner'sche Stiftung für Kunstzwecke	25,000	1,039	1,039	25,000
"	Unterstützungsfond der Feuerwehr	5,221	316	18	5,519
"	Schützenfond } der Bürger-	13,400	492	492	13,400
"	Kadettenfond } gemeinde	5,677	590	379	5,888
"	Heinrich-, Schellen- und Rebstock-Legat	5,850	238	238	5,850
"	Dr. Weinmann'scher Fond für sanitarisch-hygiein. Zwecke	30,700	—	—	30,700
"	Dr. Jonas Furrer-Fond	17,966	747	6	18,707
"	Fond für Ferienversorgung armer, kränklicher Kinder	41,450	15,987	2,037	55,400

...- und Separatgüter 1901.

Stiftungs- und Separatgüter	Bestand zu Anfang des Jahres Fr.	Einnahmen Fr.	Ausgaben Fr.	Bestand zu Ende des Jahres Fr.
Separatfond des Armengutes	2,212	78	10	2,280
Walder'sches Legat (Reisefond der Primarschule)	772	28	50	750
Separatfond (Reisefond der Sekundarschule)	2,655	106	—	2,761
Krankenfond	1,345	91	40	1,396
Orgelfond	1,537	352	10	1,879
Zuchtstierfond	5,067	1,724	1,684	5,107
Stolz'scher Fond der Armengemeinde	5,000	200	200	5,000
Separatfond der Sekundarschule (R. Vogel)	5,637	235	228	5,644
Separatarmengut der Zivilgemeinde	10,807	443	332	10,918
Wegenstein-Bleuler'sche Stiftung	2,636	102	2	2,736
Friedhofverschönerungsfond	550	16	16	550
Spendfond	1,634	318	163	1,789
Christbaumfond	2,000	75	75	2,000
Separatarmenfond	2,065	77	69	2,073
Crd. Müller-Stiftung für Schulzwecke	576	21	—	597
Feuerwehrfond	565	86	15	636
Ulrich Frauenfelder-Stiftung	9,106	362	—	9,468
Zuchtstierfond	30,197	1,448	1,387	30,258
Kleinkinderschulfond	899	33	—	932
Separatfond der Schulgemeinde	23,326	906	903	23,329
Stipendienfond	3,232	129	3	3,358
Orgelfond	5,409	408	2	5,815
Separatschulgut	6,145	217	172	6,190
Separatfond	30,000	1,142	1,142	30,000
Jahrtagsfond	15,196	1,190	531	15,855
Reisefond der Sekundarschule	3,094	118	275	2,937
Marktbretterfond	3,104	401	267	3,238
Kleinkinderschulfond	3,233	852	737	3,348
Fond des freiwilligen Armenvereins	9,146	362	327	9,181
Reisefond der Primarschule	1,115	43	80	1,078
Reisefond der Primarschule	1,182	46	97	1,131
Frei-Wepfer'sches Legat	20,000	800	800	20,000
Stiftung von Hermann Frei (Schulreisefond)	1,112	164	100	1,176
Stiftung von Hermann Frei (Schulreisefond)	540	21	50	511
Stiftung der Anna Hagenbuch (Schulreisefond)	541	21	51	511
Zuchtstierfond	8,503	2,461	2,780	8,184

Einnahmen, Ausgaben und Best

Stiftungs- und Separatgüter	Bestand zu Anfang des Jahres Fr.	Einnahmen Fr.	Ausgaben Fr.	Best zu E d Jah F
[illegible]ungsfond	2.696	1.316	4.012	-
[illegible]hes Legat für Haus-	—	467	—	
[illegible]fond	500	20	20	
[illegible]fond	5.342	203	8	5
Bezirk Andelfingen 1901	257.245	19.845	18.993	258
1900	247.353	19.798	16.051	251
[illegible]fond	6.000	217	217	6,
[illegible]fond	4.486	177	221	4,
[illegible]d	701	26	15	
[illegible] Schulreisefond	—	1.415	415	1,
[illegible]	5.700	238	238	5.
[illegible]fond	19.959	2.086	2.046	19,
[illegible]schulgut	3.462	135	185	3,
[illegible]fond	1.616	61	53	1,
[illegible]	2.063	80	73	2,
[illegible]fond	1.058	30	40	1,
[illegible]	500	17	17	
[illegible]	300	12	12	
[illegible]mfond	6.111	241	219	6,
[illegible]	1.638	59	59	1,
[illegible]gsfond	2.527	90	147	2,
[illegible]schulfond	525	21	63	
[illegible]sches Legat	684	27	18	
[illegible]scher Stipendienfond	10.400	425	425	10,
[illegible]fond	16.314	3.253	3.276	16,
[illegible]	600	22	22	
[illegible]mfond	903	39	36	
[illegible]mfond	7.662	1.237	251	8,
[illegible]fond	27.388	2.410	2.214	27,5
[illegible] Mobiliarfond	1.736	45	163	1,6
[illegible]	420	16	—	4
[illegible]	15.921	624	439	16,1
[illegible]	1.506	58	62	1,5
[illegible]	1.109	43	43	1,1
[illegible]	1.006	35	35	1,0
	575	296	279	5
[illegible]	1.000	37	37	1,0
	269	10	10	2
	683	27	27	6
	415	15	15	4
[illegible]	3.000	121	121	3,0
[illegible]	8.733	776	894	8,6

Stiftungs- und Separatgüter 1901.

Gemeinden	Stiftungs- und Separatgüter	Bestand zu Anfang des Jahres Fr.	Einnahmen Fr.	Ausgaben Fr.	Bestand zu Ende des Jahres Fr.
ri	Krankenfond	646	27	25	648
. . . .	Legatenfond für Hausarme .	633	25	25	633
ntwangen .	Zuchtstierfond	8,637	828	770	8,695
„ .	Separatwaldfond	32,412	6,840	30	39,222
„ .	Schulreisefond	—	2,080	12	2,068
ten . . .	Spendgut	16,240	4,580	683	20,137
. . .	Zuchtstierfond	16,620	5,908	6,052	16,476
ngen . .	Fond für einen Krankenwagen	329	13	—	342
ikon . . .	Zuchtstierfond der Zivilgemeinde	1,252	101	9	1,344
-Oberhausen	Spendgut	2,798	113	111	2,800
z	Zuchttierfond	22,479	4,397	3,611	23,265
. . . .	Krankenfond	1,242	51	30	1,263
den . . .	Zuchtstierfond	1,070	399	417	1,052
rhas . . .	Zuchtstierfond	8,038	1,457	1,443	8,052
. . .	Barbara-Stiftung	2,523	70	93	2,500
. . .	Spendgut	—	1,015	2	1,013
-Freienstein-Teufen	Krankenasyl	25,744	7,130	6,108	26,766
llisellen .	Separatkirchengut	3,869	291	5	4,155
„ .	Spendgut	4,492	314	203	4,603
„ .	Zuppingerlegat	1,000	37	37	1,000
. . . .	Spendgut	769	29	2	796
ikel . . .	Krankenfond der Armengemeinde	878	31	31	878
	Bezirk Bülach 1901	308,632	50,157	32,086	326,703
	1900	343,570	32,150	30,210	345,510
hs . . .	Irmingerfond	5,653	257	—	5,910
ikon . .	Meier'scher Stiftungsfond . .	1,426	52	3	1,475
sdorf . .	Unterstützungsfond	1,560	59	—	1,619
lerglatt .	Stiftungsfond für die Schuljugend	1,572	78	89	1,561
lerhasli .	Spendgut	3,974	565	124	4,415
„ -Mettmenhasli	Separatgut der Zivilgemeinde	2,121	83	—	2,204
ningen . .	Weidmann'scher Fond . . .	8,127	331	219	8,239
„ . .	Kleisli'sches Legat	1,105	43	48	1,100
ensdorf .	Schützengut	400	16	16	400
„ .	Schullegat	521	24	18	527
„ .	Steffenfond } für die Sekundarschule	900	33	—	933
öfflisdorf .	Strehlerfond } für die Sekundarschule	1,267	49	28	1,288
lel . . .	Hauser'sches Legat	1,509	60	54	1,515
	Bezirk Dielsdorf 1901	30,135	1,650	599	31,186
	1900	26,322	4,532	719	30,135

ungs- und Separatgüter 1901.

...- und Separatgüter	Betrag Fr.
...II. Landbezirke.	
...sellschaft	50,000
...meinnützigen Gesellschaft	8,000
...	90,736
...	75,000
...	500
...	550
...	500
...	5,000
...ek	1,000
...	25
...	100
Bezirk Affoltern 1901	231,411
1900	80,942
...	100
...nd	103,500
...	250
...nd	15
...	76
...s Schulgutes (Pestalozzifond)	200
...	2,000
...	200
...rme	1,000
...magazin	19
... Kranke im Asyl	1,593
...	2,000
...nd	385
...	7,952
...	315
...	50
... ein Altersasyl	570
Bezirk Horgen 1901	120,225
1900	6,946
...er Hausarmenfond	160
...	200
...baufond	350
...kasse der Armenanstalt	250
...kasse der Armenanstalt	100
...nd	1,700

Legate und Geschenke der Stiftungs- und Separatgüter 1901.

Gemeinden	Stiftungs- und Separatgüter	Betrag Fr.
Männedorf	Krankenasyl	9,2
"	Altersasyl	5,0
"	Waisenhaus-Baufond	4,3
Meilen	Spendgut	4
"	Fierz'scher Krankenasylfond	24,0
Stäfa	Orgelfond	
"	Waisenhausfond	1,0
"	Fond für Gründung eines Krankenasyls	8,3
Uetikon	Arbeitsschulfond	1,0
"	Meierfond	5,5
"	Schnorffond	20,0
"	Krankenschwesterfond	20,0
	Bezirk Meilen 1901	101,6
	1900	24,4
Bäretswil	Fond für Gemeindekrankenpflege	1,2
"	Krankenasylfond	1,1
Bubikon	Spendfond	1,0
Dürnten	Orgelfond	8
" Ober-	Hotz'sche Stiftung	1
" Unter-	Hotz'sche Stiftung	1
" -Tann	Hotz'sche Stiftung	1
Fischenthal	Orgelfond	
Gossau	Freiwilliger Armenverein (Spendgut)	5
"	Glockenfond	2.0
Grüningen	Orgelfond	2,1
Hinwil	Spendgut	1
Rüti	Spendgut	1
Wald	Bürgerasylfond	
	Bezirk Hinwil 1901	9,5
	1900	5.8
Dübendorf	Spendgut	
Egg	Separatarmenfond	5
Nänikon-Greifensee	Separatfonds des Sekundarschulkreises	1
Uster	Altersasylfond	23,2
"	Armbrustfond	2
Wangen	Spendgut	3,0
	Bezirk Uster 1901	27,0
	1900	2,4

.egate und Geschenke der Stiftungs- und Separatgüter 1901.

Gemeinden	Stiftungs- und Separatgüter	Betrag Fr.
ıa	Spendgut	67
. . . . .	Krankenasylfond	8,160
au	Spendgut	1,000
ıu	Spendgut	2,000
.kon	Spendgut	1,000
. . . . .	Hanhardfond für Schulreisen	200
	Bezirk Pfäffikon 1901	12,427
	1900	1,126
. . . . .	Hegnauer-Hauser'sches Legat	200
nbuch	Ernst-Kesselring'sches Legat	40
. . . . .	Spendgut	200
. . . . .	Orgelfond	255
	Landgemeinden	695
erthur	Stipendienfond der Bürgergemeinde	7,000
. . . .	Stadtbibliothekfond der Bürgergemeinde . .	10,700
. . . .	Fond für Ferienversorgung armer kränklicher Kinder	13,950
. . . .	Städtischer Krankenfond	4,850
. . . .	Bürgerasylfond	2,000
. . . .	Fond für den Kinderhort	10,500
. . . .	Fond für Schulreisen des Gymnasiums . . .	100
. . . .	Fond der gewerblichen Fortbildungsschule . .	500
. . . .	Fond für Krankenschwestern	500
„ -katholisch	Jahrzeitfond	250
	Stadt Winterthur . .	50,350
	Landgemeinden . . .	695
	Bezirk Winterthur 1901	51,045
	1900	57,535
elfingen . . .	Spendfond	580
„ . . .	Orgelbaufond	500
„ Gross-	Kleinkinderschulfond	180
ten	Orgelfond	100
ngen	Orgelfond	25
ımheim . . .	Reisefond der Sekundarschule	118
heim	Stiftung von Hermann Frei (Schulreisefond) .	100
likon	Kirchenbeheizungsfond	1,000
	Bezirk Andelfingen 1901	2,603
	1900	2,443

Legate und Geschenke der Stiftungs- und Separatgüter 1901.

Gemeinden	Stiftungs- und Separatgüter	Betr. Fr.
Bachenbülach	Fritschis-Schulreisefond	1,0
Embrach, Unter-	Separatarmenfond	1,0
Glattfelden	Spendgut	1
Hüntwangen	Schulreisefond	2,0
Kloten	Spendgut	4,0
Opfikon-Oberhausen	Spendgut	
Rorbas	Spendgut	1,0
„ -Freienstein-Teufen	Krankenasyl	1,0
	Bezirk Bülach 1901	10,1
	1900	4
Niederhasli	Spendgut	1
	Bezirk Dielsdorf 1901	1
	1900	3,1

Rekapitulation.

Bezirke.

Zürich	Fr.	13,187
Affoltern	„	231,411
Horgen	„	120,225
Meilen	„	101,667
Hinwil	„	9.582
Uster	„	27,074
Pfäffikon	„	12,427
Winterthur	„	51,045
Andelfingen	„	2,603
Bülach	„	10.110
Dielsdorf	„	125
Kanton 1901	Fr.	**579,456**
1900	„	222,677

B. Bezirksweise Uebersichten.

I. Politische Gemeinden; II. Zivil-Gemeinden; III. Kirch-Gemeinden;
ırmen-Gemeinden; V. Primarschul-Gemeinden; VI. Sekundarschul-Gemeinden;
VII. Stiftungs- und Separatgüter.

ersichten.

ischen Gemeinden.

litischen Gemeinden 1901.

	Korrent-Ausgaben					Ueberschuss der	
	Besoldungen, allgem. Verwaltung	Zinse von Passiven	Erstellung und Unterhalt von		Polizei-, Bestattungs- und Löschwesen	Einnahmen	Ausgaben
			Gebäuden u. Liegenschaften	Strassen			
	Fr.	Fr.	Fr.	Fr.	Fr.	Fr.	Fr.
794	1,718,350	2,996,275	1,009,652	2,860,923	1,040,943	1,930,396	179,555
885	15,387	4,167	6,694	25,655	17,879	19,500	1,337
594	67,262	51,983	49,520	115,916	84,173	78,908	19,880
301	50,931	21,909	9,803	113,248	49,640	37,790	141,453
798	56,838	20,720	16,800	65,998	47,831	68,921	21,975
874	34,012	6,677	7,363	46,221	20,452	25,960	27,490
302	21,280	20,428	2,605	34,593	24,105	31,590	6,011
705	369,608	916,947	123,108	155,925	230,345	461,834	57,320
967	39,745	34,219	52,767	40,545	28,517	71,845	49,986
842	47,099	41,172	48,988	41,974	34,657	50,084	127,038
737	30,920	47,915	16,940	36,586	19,998	40,926	8,473
799	2,451,432	4,162,412	1,344,240	3,537,584	1,598,540	2,817,754	640,518
588	2,429,179*	3,922,600	1,549,299	4,469,371	1,594,182*	2,371,020	1,532,103
789	+22,253	+239,812	−205,059	−931,787	+4,358	+446,734	−891,585

ur der Vergleichszahlen von 1900 infolge nachträglicher Berichtigung der Angaben von Zürich.

ülitischen Gemeinden 1901.

Stammgut		Deckung des Stammgutes (§ 7, Schlusssatz und § 8 der Verordnung)		Passiven, im Berichtsjahre			
Ausgaben resp. Abschreibungen	Bestand Ende des Jahres	Ueberschuss	Defizit	neu gemacht	getilgt	Vermehrung	Verminderung
Fr.	Fr.	Fr.	Fr.	Fr.	Fr.	Fr.	Fr.
—	5,393,456	945	24,399,088	4,868,318	4,648,942	792,565	573,189
3,000	139,994	21,957	62,962	4,053	18,365	22	14,334
48	394,282	62,109	213,197	58,854	85,274	30,211	56,631
—	274,401	19,858	505,087	146,462	66,161	116,878	36,577
—	108,246	49,553	105,763	94,550	78,013	49,050	32,513
144	67,488	13,718	107,866	41,062	33,150	22,600	14,688
—	45,113	19,034	23,464	18,693	38,907	7,381	27,595
80	5,052,052	7,915	7,512,329	215,719	180,591	99,489	64,361
—	1,755,652	49,075	356,899	113,557	89,360	94,950	70,753
—	2,136,875	207,332	121,523	273,831	82,243	227,725	36,137
—	1,457,032	130,377	209,023	18,283	31,048	8,312	21,077
	16,824,591	581,873	33,617,201	5,853,382	5,352,054	1,449,183	947,855
	—	*68*	*112*	*91*	*146*	*56*	*102*
	9,223	492,239	33,360,612	19,175,304	4,269,849	15,304,427	398,979
		65	*115*	100	139	67	
		+89,634	+256,589	−13,321,922	+1,082,205	−13,855,244	+

B. II. Finanzen d

1. Einnahmen und Ausgaben der Zivil-Gemeinden 1901.

Bezirke	Zahl der Güter	Korrent-Einnahmen				Korrent-Ausgaben			Ueberschuss der		T
		Total	Steuern (inkl. Nachzahlungen)	Zinse von Kapitalien	Ertrag der Liegenschaften	Total	Zinse von Passiven	Erstellung u. Unterh. von Strassen u. Liegenschaften	Einnahmen	Ausgaben	
		Fr.	Fr.	Fr.	Fr.	Fr.	Fr.	Fr.	Fr.	Fr.	
Zürich .	6	74599	533	15264	58168	42074	9600	22958	35266	2741	3
Affoltern	15	3993	2276	765	808	2463	55	302	1757	227	
Horgen .	4	29098	2661	868	25494	26437	56	6426	2827	166	
Meilen .	1	2140	2127	13	—	7149	1025	—	—	5009	
Hinwil .	16	27521	13080	1133	252	18107	4329	18	12940	3526	
Uster . .	37	63318	34886	7055	9307	57514	2323	16466	11392	5588	
Pfäffikon	48	57037	26271	6802	4367	46171	7859	4637	16396	5530	1
Winterth.	68	202317	34281	6488	103153	208538	42705	37270	35455	41676	3
Andelfing.	19	193608	14435	12770	73940	171765	17981	37330	57303	35460	6
Bülach .	17	78403	12821	5118	55371	72142	9376	23144	14848	8587	1
Dielsdorf	18	67775	2273	1503	58472	53899	15277	12036	14961	1085	1
Kant. 1901	249	799809	145644	57779	389332	706259	110586	160587	203145	109595	20
1900	249	806113	137846	55838	391205	843347	106640	178218	187512	224746	13
Zu- u. Abnahme	—	−6304	+7798	+1941	−1873	−137088	+3946	−17631	+15633	−115151	+

-Gemeinden.

. Aktiven, Passiven und Stammgut der Zivil-Gemeinden 1901.

Aktiven				Passiven	Ueberschuss der Aktiven (— *Passiven*)	Stammgut		Deckung des Stammgutes (realisirbar) — Ueberschuss (— *Defizit*)
Realisirbare		Nicht realisirbare Aktiven	Total aller Aktiven			Einnahmen	Bestand Ende des Jahres	
Zinstragende Kapitalien	Liegenschaften							
Fr.	Fr.	Fr.	Fr.	Fr.	Fr.	Fr.	Fr.	Fr.
7 496639	1282017	852	1804589	209075	1595514	42926	1381353	193226
5 20746	10000	21618	54393	755	53638	—	29313	2707
2 32453	135351	7872	176534	2960	173574	3045	158213	7489
1 —	—	—	271	31000	*—30729*	—	—	—
3 143812	3783	68954	218947	96250	122697	180	31634	*— 1521*
9 177688	192374	120744	512313	53899	458414	1071	346322	*— 9509*
7 169415	88535	316992	583079	188666	394413	8415	244398	*—115549*
0 151239	1273302	614247	2158977	1064872	1094105	1373	982952	*—482674*
5 346352	1020993	326121	1786476	426385	1360091	5000	1207707	*—173737*
4 110001	758632	110463	1040527	213893	826634	905	709713	6458
6 35270	763094	35108	887614	403202	484412	100	466602	*— 17298*
9 1683615	5528081	1622971	9223720	2690957	6532763	63015	5558207	*—590408*
4 1503838	5563632	1404345	8893349	2744731	6148618	31261	5497745	*—639847*
5 +17977	—35551	+218626	+330371	—53774	+384145	+31754	+60462	*— 49439*

B. III. Finanzen

1. Einnahmen und Ausg

	Steuerfaktoren.		Korrent-Einnahmen			
	für er- benutzt					
	Steuerpflichtige		Total	Steuern (inkl. Nachzahlungen)	Zinse von Kapitalien	E Li sch
	Aus- ...	Männer	Fr.	Fr.	Fr.	
	22,630	26,838	561,790	384,343	45,238	15
	2,007	2,441	31,945	18,132	3,267	
	7,583	8,838	85,564	71,658	6,226	1
	4,456	5,463	41,337	35,783	3,592	
	5,886	6,907	74,556	61,758	5,936	
	3,250	3,947	26,210	21,773	3,728	
	3,134	3,835	37,889	27,164	7,209	1
	10,747	13,261	103,408	70,351	17,426	3
	1,906	2,305	35,156	15,282	9,237	
	2,292	2,868	34,086	18,093	6,385	
	2,078	2,841	26,187	16,540	5,170	
	65,969	79,544	1,058,128	740,877	113,414	24
	65,381	80,408	1,127,634	744,557	110,365	20
	+588	−864	−69,506	−3,680	+3,049	+3

2. Aktiven, Passiven und Stam

	Aktiven				
	Nicht realisirbare				
	Total	Liegenschaften	Total aller Aktiven	Passiven	Ueb sch d Akti
	Fr.	Fr.	Fr.	Fr.	F
	5,474,387	5,370,885	7,300,330	2,739,834	4,56
	685,476	639,766	781,562	14,295	76
	1,547,129	1,391,076	1,725,878	103,214	1,62
	1,[illegible],008	998,700	1,176,827	64,117	1,11
	1,[illegible],893	1,024,650	1,245,875	325,114	920
	[illegible],995	549,998	697,337	6,161	691
	[illegible],801	636,900	909,366	80,104	829
	1,[illegible]	1,469,850	2,197,311	62,070	2,135
	[illegible]	832,760	1,160,365	49,722	1,110,
	[illegible],440	828,022	1,110,544	54,934	1,055
	[illegible]	755,450	961,591	24,640	936
	[illegible],455	14,498,057	19,266,986	3,524,205	15,742
		—	—	—	—
	14,998,115	14,075,791	18,840,005	3,362,743	15,477
		—	—	—	—
	+427,340	+422,266	+426,981	+161,462	+265

ch-Gemeinden.

Kirch-Gemeinden 1901.

Bezirke	Korrent-Ausgaben				Ueberschuss der	
	Total	Besoldungen, allgem. Verwaltung	Zinse von Passiven	Erstellung und Unterhalt von Gebäuden u. Liegenschaften	Einnahmen	Ausgaben
	Fr.	Fr.	Fr.	Fr.	Fr.	Fr.
ch	737,790	135,242	88,972	435.166	107.137	283,137
ltern	42,803	8,413	188	12.469	4,520	15,378
gen	61,211	24,508	4,336	20,904	25,086	733
en	28,035	15,681	2,860	3,435	13,650	348
vil	67,435	21.455	12,029	17,622	18.179	11,058
r	21,734	10,101	276	3,116	5,721	1,245
fikon	31,280	9,934	3,085	10,093	12,439	5,830
terthur	89,192	43,337	2,490	15.076	22,036	7,820
elfingen . . .	34,441	4,106	1,892	15.221	5,798	5,083
ch	70,145	10,179	1,901	46,498	7.010	43,069
sdorf	24,918	7.603	1,245	9.225	4,995	3,726
Kanton 1901	1,208,984	290,559	119.274	588,825	226,571	377,427
1900	1,320,562	284,591	106,274	741,484	360,060	552,988
· und Abnahme	−111,578	+5,968	+13,000	−152,659	−133,489	−175,561

Kirch-Gemeinden 1901.

	Stammgut		Deckung des Stammgutes (§ 7, Schlusssatz und § 8 der Verordnung)		Passiven, im Berichtsjahre			
ten	Ausgaben resp. Abschreibungen	Bestand Ende des Jahres	Ueberschuss	Defizit	neu gemacht	getilgt	Vermehrung	Verminderung
	Fr.	Fr.	Fr.	Fr.	Fr.	Fr.	Fr.	Fr.
06	—	919,285	252,583	2,121,619	258,971	119,025	216,841	76,895
-	—	91,876	6.880	16,965	10,595	1,018	10,177	600
11	—	110,665	15,767	64,569	249	9.135	—	8,886
39	—	101,614	1,911	50,823	9,759	18,571	1,045	9,857
40	—	148,727	7,090	323,949	9,619	15.639	9,030	15,050
30	—	99,828	10,867	9,102	161	1,000	161	1,000
30	400	194,220	4,401	78,365	4,674	10,458	4,100	9,884
15	—	480,231	39,297	42,708	5,301	8,193	4,401	7,293
30	—	253,615	2,612	50,737	19,252	17,590	6,512	4,850
75	10	163,508	1,163	57,968	71,208	28,599	47,500	4,891
55	—	164,800	1,252	28,812	3,540	2,639	2,678	1,777
11	410	2,728,369	343,823	2,845,617	393.329	231,867	302,445	140,983
	—	—	*69*	*102*	*52*	*77*	*34*	*62*
28	61,590	2,724,368	326,258	2,629,758	641,484	202,794	582,691	144,001
	—	—	*66*	*104*	*43*	*70*	*26*	*6?*
	180	*+4,001*	*+17,565*	*+215,859*	−248,155	+29,073	−280,246	−?

B. [illegible] Finanze[illegible]

1. Einnahmen und A[illegible]

Bezirke	Zahl der Häuser	[illegible]	Korrent-Einnahmen		
			Total	Steuern (inkl. Nachzahlungen)	Zinse von Kapitalien
			Fr.	Fr.	Fr.
Zürich	[illegible]	[illegible]	525,773	[illegible]	[illegible]
Affoltern	[illegible]	[illegible]	76,983	[illegible]	[illegible]
Horgen	[illegible]	[illegible]	192,086	[illegible]	[illegible]
Meilen	[illegible]	[illegible]	134,854	102,745	14,477
Hinwil	[illegible]	[illegible]	191,010	[illegible]	[illegible]
Uster	[illegible]	[illegible]	123,785	70,196	9,933
Pfäffikon	[illegible]	[illegible]	144,372	66,881	10,795
Winterthur	[illegible]	[illegible]	[illegible]	138,306	70,877
Andelfingen	[illegible]	[illegible]	[illegible]	45,790	[illegible]
Bülach	[illegible]	[illegible]	[illegible]	78,734	14,207
Dielsdorf	[illegible]	[illegible]	[illegible]	50,374	13,645
Kanton 1901	[illegible]	[illegible]	[illegible]	1,143,628	290,029
1900	[illegible]	[illegible]	[illegible]	1,098,135	287,860
Zu- und Abnahme	[illegible]	[illegible]	[illegible]	+45,493	+2,169

2. Aktiven, Passiven und S[illegible]

Bezirke	[illegible]	Total aller Aktiven	Passiven
		Fr.	Fr.
Zürich	[illegible]	2,285,489	50,192
Affoltern	[illegible]	341,729	1,784
Horgen	[illegible]	903,959	22,281
Meilen	[illegible]	783,843	56,978
Hinwil	[illegible]	419,355	10,813
[illegible]	[illegible]	294,809	4,350
[illegible]	[illegible]	301,529	25,386
[illegible]	[illegible]	2,139,143	21,055
[illegible]	[illegible]	516,529	11,907
[illegible]	[illegible]	456,944	9,924
[illegible]	[illegible]	421,127	25,903
[illegible]	[illegible]	8,864,456	240,573
[illegible]	[illegible]	1,770,902	227,423
[illegible]	[illegible]	[illegible]	+13,150

...n-Gemeinden.

...nen-Gemeinden 1901.

...rke	Korrent-Ausgaben						Ueberschuss der	
	Total	Betrag der Armenunterstützungen		Besoldungen, allgem. Verwaltung	Zinse von Passiven	Erstellung und Unterhalt von Gebäuden u. Liegenschaften	Einnahmen	Ausgaben
		Total	speziell für bessere Ausbildg. junger Leute					
	Fr.	Fr.	Fr.	Fr.	Fr.	Fr.	Fr.	Fr.
. .	481,593	403,418	39,761	33,827	4,160	2,405	49,570	5,390
...rn . .	85,370	80,127	1,285	1,713	101	143	3,677	12,064
) . .	204,235	190,953	10,571	6,044	190	3,364	4,064	16,213
.	141,083	132,396	2,900	4,995	2,040	628	7,016	13,245
.	192,108	178,284	6,234	8,165	1,538	830	8,819	9,917
. .	113,136	106,467	4,917	3,682	397	458	11,935	1,286
...on . .	146,008	135,698	5,234	3,818	1,436	679	6,027	7,663
...thur .	300,444	281,419	9,785	12,256	2,170	647	15,381	27,587
...ingen .	108,124	101,340	2,370	4,657	427	24	2,156	14,051
. .	129,255	120,066	1,523	5,821	610	632	11,501	10,551
...orf . .	125,264	108,081	4,687	3,845	835	8,769	8,428	17,252
...n 1901	2,026,620	1,838,249	89,267	88,823	13,904	18,579	128,574	135,219
1900	1,936,673	1,748,759	67,967	86,538	15,248	7,191	132,013	96,198
...nl Abnahme	+89,947	+89,490	+21,300	+2,285	−1,344	+11,388	−3,439	+39,021

...men-Gemeinden 1901.

	Stammgut		Deckung des Stammgutes (§ 7, Schlusssatz und § 8 der Verordnung)		Passiven, im Berichtsjahre			
...n	Ausgaben resp. Abschreibungen	Bestand Ende des Jahres	Ueberschuss	Defizit	neu gemacht	getilgt	Vermehrung	Verminderung
	Fr.	Fr.	Fr.	Fr.	Fr.	Fr.	Fr.	Fr.
...0	—	2,216,315	61,404	44,640	10,309	31,046	3,422	24,159
...1	—	316,954	25,624	3,631	384	1,000	384	1,000
...6	167	561,484	93,890	4,027	6,781	5,200	2,081	500
...0	—	637,075	65,882	13,132	7,275	3,628	4,147	500
...9	—	345,740	24,392	11,328	53,888	52,778	5,113	4,003
...0	—	266,031	28,882	4,528	4,100	4,219	481	600
...8	—	279,109	11,629	15,039	38,068	32,285	10,821	5,038
...0	—	2,062,029	45,891	38,568	15,550	7,670	8,505	625
...5	—	501,517	11,488	18,808	15,832	7,672	8,627	467
...2	490	380,849	41,316	7,665	6,116	8,462	123	2,469
...8	—	397,216	10,486	14,621	20,368	11,561	10,002	1,195
	657	7,964,319	420,884	175,987	178,671	165,521	53,706	40,556
	—	—	*100*	*77*	*64*	*59*	*42*	*22*
	)0	7,885,151	419,826	172,302	167,702	165,485	45,069	42,852
		—	*111*	*66*	*60*	*60*	*23*	*34*
		+79,168	*+1,058*	*+3,685*	*+10,969*	*+36*	*+8,637*	*−22*

3. Spezifikation

Bezirke	[illegible] der unterstützten Personen 1901						
	[illegible]	[illegible]			nach ihrem Wohnort		
		[illegible]	Bruchsaal		in der Heimatgemeinde	in andern Gemeinden des Kantons	[illegible]
			[illegible]	vorübergehend			
Zürich	[illegible]	[illegible]	[illegible]	310	880	978	[illegible]
Affoltern	[illegible]	[illegible]	[illegible]	[illegible]	124	423	
Horgen	[illegible]	[illegible]	[illegible]	[illegible]	391	669	
Meilen	[illegible]	[illegible]	[illegible]	[illegible]	373	381	
Hinwil	[illegible]	[illegible]	[illegible]	[illegible]	368	670	[illegible]
Uster	[illegible]	[illegible]	[illegible]	[illegible]	197	455	
Pfäffikon	[illegible]	[illegible]	[illegible]	[illegible]	246	637	
Winterthur	[illegible]	[illegible]	[illegible]	[illegible]	659	884	[illegible]
Andelfingen	[illegible]	[illegible]	[illegible]	[illegible]	244	381	[illegible]
Bülach	[illegible]	[illegible]	[illegible]	192	355	470	[illegible]
Dielsdorf	[illegible]	[illegible]	[illegible]	181	317	447	[illegible]
Kanton	[illegible]	[illegible]	[illegible]	2,783	4,154	6,395	[illegible]
Zu- und Abnahme	[illegible]	[illegible]	[illegible]	2,434	3,951	6,123	[illegible]
Bezirk	[illegible]	[illegible]	[illegible]	+349	+203	+272	[illegible]
Zürich							
Affoltern							
Horgen							
Meilen							

unterstützungen 1901.

Betrag der Unterstützungen 1901

Unterstützungen			für Personen				Durchschnittlich	
	für Erwachsene							
	dauernd unterstützt	vorübergehend	in der Heimatgemeinde	in andern Gemeinden des Kantons	ausserhalb des Kantons	Total	per Unterstützten überhaupt	per Unerwachsenen
	Fr.	Fr.	Fr.	Fr.	Fr.	Fr.	Fr.	Fr.
05	231,537	29,976	168,207	200,096	35,115	403,418	*194,17*	*165,12*
51	39,063	13,713	16,783	56,071	7,273	80,127	*129,10*	*131,15*
39	113,495	25,119	63,244	113,256	14,453	190,953	*166,12*	*164,16*
16	66,462	21,418	53,583	67,694	11,119	132,396	*157,16*	*173,12*
62	95,969	25,153	51,563	108,657	18,064	178,284	*153,16*	*149,16*
50	65,071	6,246	30,068	67,253	9,146	106,467	*145,14*	*132,16*
81	84,046	11,171	32,465	89,268	13,965	135,698	*140,15*	*132,13*
36	156,343	31,540	118,627	135,653	27,139	281,419	*162,14*	*168,18*
94	53,470	19,776	29,365	60,094	11,881	101,340	*138,11*	*106,14*
17	78,967	9,082	44,119	67,454	8,493	120,066	*132,18*	*111,12*
50	63,641	10,090	37,924	62,812	7,345	108,081	*132,13*	*109,17*
01	1,048,064	203,284	645,948	1,028,308	163,993	1,838,249	*156,17*	*146,12*
03	998,648	188,708	610,456	974,840	163,463	1,748,759	*155,18*	*142,18*
98	+49,416	+14,576	+35,492	+53,468	+530	+89,490	*+0,19*	*+3,19*

B. V. Finan

1. Einnahmen und

Bezirke	[illegible]	[illegible]	[illegible]	Kurrent-Einnahmen: Total Fr.	Steuern (inkl. Nachtrahlungen) Fr.	Zinsen von Kapitalien Fr.
	[illegible]	[illegible]	7,287	1,432,[illegible]	238,143	7,[illegible]
	[illegible]	[illegible]	[illegible]	108,[illegible]	72,606	[illegible]
	[illegible]	[illegible]	[illegible]	294,146	235,097	19,[illegible]
	[illegible]	[illegible]	[illegible]	183,[illegible]	140,409	11,[illegible]
	[illegible]	[illegible]	[illegible]	236,609	196,437	15,[illegible]
Zürich	[illegible]	[illegible]	[illegible]	153,070	92,870	10,74
Affoltern	[illegible]	[illegible]	[illegible]	128,489	83,829	13,64
Horgen	[illegible]	[illegible]	[illegible]	438,067	215,962	45,0[illegible]
Meilen	[illegible]	[illegible]	[illegible]	135,165	82,383	18,20
	[illegible]	[illegible]	[illegible]	166,285	115,939	18,51
	[illegible]	[illegible]	[illegible]	112,568	62,559	19,14
Hinwil	[illegible]	[illegible]	[illegible]	3,384,510	1,506,224	186,51
Uster	[illegible]	[illegible]	[illegible]	3,317,951	1,414,270	179,87
Pfäffikon	[illegible]	[illegible]	[illegible]	+66,559	+91,954	+6,63

2. Aktiven, Passiven und

	Aktiven				Total aller Aktiven Fr.	Passiven Fr.
Winterthur	[illegible]	[illegible]	[illegible]	[illegible]	[illegible]	991,922
Andelfingen	[illegible]	[illegible]	[illegible]	[illegible]	[illegible]	183,965
Bülach	[illegible]	[illegible]	[illegible]	[illegible]	[illegible]	180,782
Dielsdorf	[illegible]	[illegible]	[illegible]	[illegible]	[illegible]	334,396
Ka[illegible]	[illegible]	[illegible]	[illegible]	[illegible]	[illegible]	186,552
	[illegible]	[illegible]	[illegible]	[illegible]	[illegible]	108,350
	[illegible]	[illegible]	[illegible]	[illegible]	[illegible]	129,853
	[illegible]	[illegible]	[illegible]	[illegible]	[illegible]	606,594
	[illegible]	[illegible]	[illegible]	[illegible]	[illegible]	236,563
	[illegible]	[illegible]	[illegible]	[illegible]	[illegible]	287,880
	[illegible]	[illegible]	[illegible]	[illegible]	[illegible]	189,911
	[illegible]	[illegible]	[illegible]	[illegible]	[illegible]	[illegible],436,768
	[illegible]	[illegible]	[illegible]	[illegible]	—	200
	[illegible]	[illegible]	[illegible]	[illegible]	[illegible]	[illegible],199,735
	[illegible]	[illegible]	[illegible]	[illegible]	—	200
	[illegible]	[illegible]	[illegible]	[illegible]	[illegible]	[illegible]

Zu- und

...tal-Gemeinden.

...-Gemeinden 1901.

Total	Korrent-Ausgaben					Ueberschuss der	
	Besoldungen, allgem. Verwaltung	Zinse von Passiven	Erstellung und Unterhalt von Gebäuden u. Liegenschaften	Lehrmittel und Schreibmaterialien	Beiträge an die Sekundarschulen	Einnahmen	Ausgaben
Fr.	Fr.	Fr.	Fr.	Fr.	Fr.	Fr.	Fr.
3,817,916	2,150,590	39,457	1,000,865	201,589	27,886	67,336	2,452,615
98,957	32,632	7,415	18,827	9,924	16,910	10,110	5,245
343,608	143,275	5,993	112,788	26,757	3,170	32,807	82,269
161,150	71,815	13,385	28,386	14,344	9,096	30,018	7,576
211,431	108,706	8,599	33,048	26,351	4,314	33,173	7,935
197,889	54,675	5,218	94,830	12,115	6,906	19,148	63,967
125,668	51,125	5,111	22,033	11,706	11,426	15,472	12,651
577,184	328,033	25,756	55,919	46,217	18,702	52,266	191,383
181,865	52,900	7,732	77,681	12,616	595	21,551	68,251
137,107	61,523	11,948	14,901	12,839	7,846	33,595	4,417
132,313	39,329	9,400	50,919	10,984	7,051	17,405	37,150
5,985,088	3,094,603	140,014	1,510,197	385,442	113,902	332,881	2,933,459
5,941,614	2,994,702	128,849	1,635,077	383,543	114,347	438,350	3,062,013
+43,474	+99,901	+11,165	−124,880	+1,899	−445	−105,469	−128,554

...arschul-Gemeinden 1901.

Stammgut		Deckung des Stammgutes (§ 7, Schlusssatz und § 8 der Verordnung)		Passiven, im Berichtsjahre			
Ausgaben resp. Abschreibungen	Bestand Ende des Jahres	Ueberschuss	Defizit	neu gemacht	getilgt	Vermehrung	Verminderung
Fr.	Fr.	Fr.	Fr.	Fr.	Fr.	Fr.	Fr.
—	339,842	2,167	1,020,968	243,561	126,726	176,188	59,353
—	247,695	5,164	178,737	965	5,552	265	4,852
—	498,437	33,454	173,722	86,556	19,470	84,942	17,856
100	297,087	37,696	309,251	27,851	40,999	9,528	22,676
—	415,985	44,713	163,869	26,860	37,980	3,449	14,569
—	292,194	17,947	101,910	67,889	15,653	62,697	10,461
50	369,547	7,336	146,141	16,758	25,978	4,708	13,928
—	1,181,460	6,289	653,016	40,672	72,714	9,651	41,693
—	497,934	6,029	222,138	90,550	19,680	86,050	15,180
1,230	603,480	3,874	360,009	6,291	37,198	1,024	31,931
450	640,249	16,753	195,160	45,622	14,592	39,458	8,428
30	5,383,910	181,422	3,524,921	653,575	416,542	477,960	240,927
	--	*119*	*229*	*119*	*178*	*53*	*131*
	5,303,458	157,446	3,346,471	453,172	596,709	288,072	431,609
	—	*103*	*245*	*127*	*179*	*54*	*127*
	1,452	+23,976	+178,450	+200,403	−180,167	+189,888	−19

B. VI. Finanzen

1. Einnahmen und Ausgaben der Sekundarschulkreis-Gemeinden 190

Bezirke	Zahl der Gem.	Korrent-Einnahmen			Korrent-Ausgaben				Ueberschuss der	
		Total	Steuern (inkl. Nachzahlungen)	Beiträge aus andern Gütern	Total	Besoldungen, allgemeine Verwaltung	Erstellung u. Unterh. von Gebäuden u. Liegenschaften	Lehrmittel und Schreibmaterialien	Einnahmen	Ausgaben
		Fr.	Fr.	Fr.	Fr.	Fr.	Fr.	Fr.	Fr.	Fr.
Zürich .	8	67592	23933	26944	237659	34541	171964	9682	3432	173499
Affoltern	6	29475	3410	16866	29202	13868	1465	6422	4307	4034
Horgen .	11	82616	61963	1577	76710	55712	2501	11731	8507	2601
Meilen .	7	50535	25577	12978	50601	32191	2703	8022	1641	1707
Hinwil .	10	69782	17898	5443	67087	35012	3435	9029	8584	5889
Uster . .	8	83188	57371	13029	62705	29546	3393	8917	21163	380
Pfäffikon	8	37651	15152	12818	41927	15935	9594	5063	2729	7005
Winterth.	15	114188	31567	18963	193610	135133	3853	20843	4488	83210
Andelfing.	7	28845	16457	413	29212	14884	1270	5780	5520	5887
Bülach .	10	26685	10133	6333	31065	17553	1029	7014	2845	7225
Dielsdorf	8	17898	3614	6995	17395	9691	756	3270	1468	965
Kant. 1901	98	669455	303078	122359	837173	394066	201963	95773	64684	292402
1900	97	579261	282548	121347	751648	373667	121307	106453	60408	232795
Zu- und Abnahme	1	+90194	+20530	+1012	+85525	+20399	+80656	−10680	+4276	+59607

ındarschulkreis-Gemeinden.

ïven, Passiven und Stammgut der Sekundarschulkreis-Gemeinden 1901.

Aktiven				Passiven	Ueberschuss der Aktiven (— *Passiven*)	Stammgut		Deckung des Stammgutes (realisirbar) — Ueberschuss (— *Defizit*)
lisirbare	Nicht realisirbare		Total aller Aktiven			Einnahmen	Bestand Ende des Jahres	
Kapitalien	Total	Liegenschaften						
Fr.	Fr.	Fr.	Fr.	Fr.	Fr.	Fr.	Fr.	Fr.
14 38474	328054	302542	382398	312725	69673	1055	38911	*-297292*
34 27767	19107	3075	53341	3850	49491	14	21052	*— 775*
19 68096	51638	12000	133087	13500	119587	254	55791	11465
58 36107	128443	98000	168101	3971	164130	- -	28985	6702
07 82755	432921	397181	528328	26712	501616	28	83465	*— 14770*
15 33994	478040	441300	526555	184780	341775	10	38197	*-147838*
23 39738	126470	105615	169193	38632	130561	24	35511	*-- 36312*
32 40004	125786	87300	182868	17497	165371	50	39859	554
00 87862	103303	81533	204003	36557	167446	100	65414	*— 1271*
12 50278	57315	38300	116027	1296	114731	—	52296	5120
25 51557	24174	9400	87899	2718	85181	125	60338	669
49 556632	1875251	1576246	2551800	642238	1909562	1660	519819	*-473748*
96 569873	1696737	1410491	2386233	508764	1877469	16676	520305	*-324590*
47 — 13241	+178514	+165755	+165567	+133474	+32093	— 15016	— 486	*-149158*

B. VII. Finanzen der Stiftungs- und Separatgüter

1. Einnahmen, Ausgaben und Bestand.

Bezirke	Zahl der Güter	Bestand zu Anfang des Jahres Fr.	Einnahmen Fr.	Ausgaben Fr.	Be zu des
Zürich	112	12,359,344	1,319,706	1,084,937	12,
Affoltern	33	490,658	391,755	172,367	
Horgen	80	1,629,387	228,102	90.610	1,
Meilen	67	1,265,946	167,153	82.437	1.
Hinwil	51	313,164	29,923	17,538	
Uster	27	229,258	43,012	10,490	
Pfäffikon	23	190,761	24,646	9,720	
Winterthur	76	955,485	112,596	55,813	1
Andelfingen	51	257,245	19,845	18,993	
Bülach	58	308,632	50,157	32,086	
Dielsdorf	13	30,135	1,650	599	
Kanton 1901	591	18,030.015	2,388,545	1,575,590	18
1900	557	17,384,748	1,881,415	1.439,051	17

2. Aktiven, Passiven, Nettovermögen.

Bezirke	Aktiven					Passiven	
		Realisirbare		Nicht realisirbare Aktiven	Total aller Aktiven		
	Total (realisirbare) Fr.	Zinstragende Kapitalien Fr.	Liegenschaften Fr.			Fr.	
Zürich	11,224,806	8,375,482	2,338,008	2,595,513	13,820,319	1,226.206	1
Affoltern	704,346	554.914	97,000	40,400	744,746	34,700	
Horgen	1,401,256	1,306,813	70.000	375,933	1,777,189	10,310	
Meilen	1,305,138	1.136.693	123,006	67,400	1,372,538	21,876	
Hinwil	324.856	319.636	500	810	325,666	117	
Uster	242.666	222.094	18,000	20,000	262,666	886	
Pfäffikon	205.583	199.626	3,000	975	206,558	871	
Winterthur	1,011.473	1,006,692		800	1,012,273	5	
Andelfingen	248,367	240.907		10,118	258,485	388	
Bülach	295,860	253.238	23,900	33,142	329,002	2,299	
Dielsdorf	31,186	30,692		—	31,186	—	
1901	16,995,537	13,646.187	2.673.414	3,145,091	20,140,628	1,297,658	18
	16,802,488	12.738,687	3.120,822	2,417,363	19,219,851	1,392,739	17

Zweiter Teil.

Uebersicht der Gesamt-Ergebnisse.

A. Die Hauptrechnungs-Resultate
nach den verschiedenen Gütern.

I. Einnahmen und Ausgaben. II. Aktiven, Passiven und Stammgut.
III. Bruttovermögen. IV. Passiven. V. Nettovermögen.
VI. Legate und Geschenke.

B. Die Steuerverhältnisse

I. Die hauptsächlichsten Einnahmen inkl. erhobene Steuern nach Bezirken.
Ia. Die Steuernachzahlungen an die öffentlichen Gemeindegüter im Jahre 1901.
II. Die hauptsächlichsten Ausgaben nach Bezirken.
III. Steuerquoten nach der Anzahl der betroffenen Gemeinde-Einwohner.
IV. Durchschnittliche Gemeindesteuern per Jahr für 1897/1901.
V. Steuerquoten pro 1901 nach den verschiedenen Gütern und Gesamtgemeindesteuer im 5-jährigen Durchschnitt 1897/1901.
VI. Steuerkapital, Bevölkerung, Zahl der steuerpflichtigen Haushaltungen und Männer in den politischen Gemeinden 1901.

Anhang.

Die Staatsbeiträge an die Armenausgaben der Gemeinden im Jahr 1901.

A. Die Haupt-Re

I. Einnahmen und Au

Güter Arten	Zahl	Steuerfaktoren, wofern solche für erhobene Steuern benutzt wurden: Steuerkapital Tausende Fr.	Steuerpflichtige: Haushaltungen	Steuerpflichtige: Männer	Korrent-Einnahmen: Total Fr.	Steuern (inkl. Nachzahlungen) Fr.	Zinse von Kapitalien Fr.	
Gemeindegüter pol.	208	1,314,290	49,406	112,591	20,028,035	9,118.107	2,262,866	1
Zivilgemeinde- und Nutzungsgüter	249	94,717	11,629	14.430	799,809	145,644	57,779	
Kirchengüter	180	961.555	65,969	79,544	1,058,128	740.877	113,414	
Armengüter	179	1,007.823	43,218	64.120	2,019,975	1,143,628	290.029	
Primarschulgüter	361	475,763	53,341	66,319	3,384,510	1,506,224	186,516	
Sekundarschulgüter	98	296.982	31,191	38,496	609,455	303,078	22,665	
Stiftungs- und Separatgüter	591	—	—	—	2,388,545	—	547.708	
Summe 1901	**1,866**				**30,288,457**	**12,957,558**	**3,480,977**	**2**
1900	1,827				30,187,367	12,218,614	3,366,392	2
Zu- und Abnahme	+39				+101,090	+738,944	+114.585	+

II. Aktiven, Passiven und Sta

Arten der Güter	Aktiven: Realisirbare: Total (realisirbare) Fr.	Realisirbare: Zinstragende Kapitalien Fr.	Realisirbare: Liegenschaften Fr.	Nicht realisirbare Aktiven Fr.	Total aller Aktiven Fr.	Passiven Fr.	
Gemeindegüter, pol.	100,266,027	54.057,175	40,365,768	27,182.564	127.448,591	117.051,454	10,
Zivilgemeinde- und Nutzungsgüter	7,600,749	1,683,615	5,528,081	1,622.971	9,223,720	2,690,957	6,
Kirchengüter	3,841,531	2,875,022	768,944	15,425,455	19,266,986	3,524,205	15,
Armengüter	8,453,296	7,245,447	801,724	411,160	8,864,456	240,573	8,
Primar- und Sekundarschulgüter	5,533,659	4,805,492	309,015	15,909,955	21,443,614	3,436,768	18,
Stiftungs- und Separatgüter	676,549	556,632	860	1,875,251	2,551,800	642.238	1,
	16,995,537	13,646,187	2,673,414	3,145,091	20,140.628	1.297,658	18,
Summe 1901	113,367,348	84,869,570	50,447,806	65,572,447	208,939,795	128,883,853	80,
1900	142,295,261	84,842,539	49,496,128	62,212,221	204,507,482	127,986,261	76,
Zu- ur	1,072,087	+27,031	+951,678	+3,360,226	+4,432,313	+897,592	+3

ngs-Resultate.

erschiedenen Güter 1901.

al	Korrent-Ausgaben: Besoldungen, allgemeine Verwaltung Fr.	Zinse von Passiven Fr.	Erstellung und Unterhalt von: Gebäuden u. Liegenschaften Fr.	Erstellung und Unterhalt von: Strassen Fr.	Polizei-, Bestattungs- und Löschwesen Fr.	Lehrmittel und Schreibmaterialien Fr.	Ueberschuss der: Einnahmen Fr.	Ueberschuss der: Ausgaben Fr.
799	2,451,432	4,162,412	1,344,240	3,537,584	1,598,540	—	2,177,236	—
259	43,637	110,586	116,970	43,617	48,280	—	93,550	—
984	290,559	119,274	588,825	—	—	—	—	150,856
620	88,823	13,904	18,579	—	—	—	—	6,645
088	3,094,603	140,014	1,510,197	—	—	385,442	—	2,600,578
173	394,066	16,372	201,963	—	—	95,773	—	227,718
590	112,342	48,251	603,049	—	—	—	812,955	—
513	**6,475,462**	**4,610,813**	**4,383,823**	**3,581,201**	**1,646,820**	**481,215**	**3,083,741** (97,944)	**2,985,797**
483	6,345,546*	4,339,541	4,706,837	4,523,300	1,646,503*	489,996	1,317,096	3,026,212 (1,709,116)
970	+129,916	+271,272	−323,014	−942,099	+317	−8,781	+1,766,645 (+1,807,060)	−40,415

Korrektur der Vergleichszahlen von 1900 (vergl. Seite 3).

erschiedenen Güter 1901.

a	Stammgut: Ausgaben resp. Abschreibungen Fr.	Stammgut: Bestand Ende des Jahres Fr.	Deckung des Stammgutes (§ 7, Schlussatz und § 8 der Verordnung): Ueberschuss Fr.	Deckung des Stammgutes (§ 7, Schlussatz und § 8 der Verordnung): Defizit Fr.	Passiven, im Berichtsjahre: neu gemacht Fr.	Passiven, im Berichtsjahre: getilgt Fr.	Vermehrung Fr.	Verminderung Fr.
40	3,272	16,824,591	—	33,035,828	5,853,382	5,352,054	501,328	—
15	2,553	5,558,207	—	590,408	210,308	264,082	—	53,774
11	410	2,728,369	—	2,501,794	393,329	231,867	161,462	—
09	657	7,964,319	244,897	—	178,671	165,521	13,150	—
82	1,830	5,383,910	—	3,348,499	653,575	416,542	237,033	—
60	2,737	519,819	—	473,748	233,873	100,399	133,474	—
.	—	15,697,879	—	—	174,977	270,058	—	95,081
17	**11,459**	**54,677,094**	**244,897**	**39,944,777** (39,699,880)	**7,698,115**	**6,800,523**	**1,046,447** (897,592)	**148,855**
13	139,385	54,139,999	247,524	39,325,335 (39,077,811)	21,148,675	5,602,207	15,690,005 (15,546,468)	143,537
(96 90)	−127,926	+537,095	−2,627	+619,442 (+622,069)	−13,450,560	+1,198,316	−14,643,558 (−14,618,576)	+

III. Brutto-Vermögen der öffentlic

Bezirke	Politische Gemeinde-güter Fr.	Zivil-gemeinde-güter Fr.	Kirchen-güter Fr.	Armen-güter Fr.	Prima schul-güter Fr.
Zürich	86,596,643	1,804,589	7,300,330	2,285,489	2,409,(
Affoltern	103,814	54,393	781,562	341,729	1,131,(
Horgen	2,728,893	176,531	1,725,878	903,959	2,483,[illegible]
Meilen	976,796	271	1,176,827	783,843	1,730,[illegible]
Hinwil	1,207,360	218,947	1,245,875	419,355	2,165,(
Uster	333,661	512,313	697,337	294,809	1,265,[illegible]
Pfäffikon	352,452	583,079	909,366	301,529	1,500,4
Winterthur	25,628,821	2,158,977	2,197,311	2,139,143	3,123,5
Andelfingen	2,678,003	1,786,476	1,160,365	516,529	1,846,7
Bülach	3,707,305	1,040,527	1,110,544	456,944	2,059,5
Dielsdorf	2,834,843	887,614	961,591	421,127	1,726,9
Kanton 1901	**127,448,591**	**9,223,720**	**19,266,986**	**8,864,456**	**21,448,[illegible]**
1900	125,636,064	8,893,349	18,840,005	8,770,902	20,761,0
[illegible]	+1,812,527	+330,371	+426,981	+93,554	+682,5

IV. Passiven aller öffentlich

Bezirke	Politische Gemeinde-güter Fr.	Zivil-gemeinde-güter Fr.	Kirchen-güter Fr.	Armen-güter Fr.	Primar-schul-güter Fr.
[illegible]	86,242,813	209,075	2,739,834	50,192	991,9[illegible]
[illegible]	89,253	755	14,295	1,784	183,9[illegible]
[illegible]	1,337,355	2,960	103,214	22,281	180,7[illegible]
[illegible]	621,573	31,000	64,117	56,978	334,3[illegible]
[illegible]	863,078	96,250	325,114	10,813	186,5[illegible]
[illegible]	172,013	53,899	6,161	4,350	108,3[illegible]
[illegible]	535,568	188,666	80,104	25,386	129,8[illegible]
[illegible]	24,167,299	1,064,872	62,070	21,055	606,5[illegible]
[illegible]	[illegible]	426,385	49,722	11,907	236,5[illegible]
[illegible]	[illegible]	213,893	54,934	9,924	287,8[illegible]
[illegible]	1,188,974	403,202	24,640	25,903	189,9
[illegible]	**117,051,454**	**2,690,957**	**3,524,205**	**240,573**	**3,436,7[illegible]**
[illegible]	[illegible]	2,744,731	3,362,743	227,423	3,199,7[illegible]
[illegible]	[illegible]	53,774	+161,462	+13,150	+237,0

Gemeindegüter auf Ende 1901.

Sekundarschulgüter Fr.	Stiftungs- und Separatgüter Fr.	Total 1901 Fr.	Total 1900 Fr.	Zu- und Abnahme Fr.	Auf den Einwohner entfallen 1901* Fr.	1900 Fr.
382,398	13,820,319	**114,599,438**	112,996,022	+1,603,416	*647*	*639*
53,341	744,746	**3,511,284**	3,243,546	+ 267,738	*263*	*244*
133,087	1,777,189	**9,929,127**	9,711,885	+ 217,242	*246*	*245*
168,101	1,372,538	**6,208,768**	6,034,637	+ 174,131	*291*	*286*
528,328	325,666	**6,111,208**	5,867,076	+ 244,132	*180*	*174*
526,555	262,666	**3,892,569**	3,711,990	+ 180,579	*207*	*199*
169,193	206,558	**4,022,664**	3,837,637	+ 185,027	*229*	*219*
182,868	1,012,273	**36,442,970**	35,682,145	+ 760,825	*627*	*623*
204,003	258,485	**8,450,614**	8,226,534	+ 224,080	*483*	*472*
116,027	329,002	**8,819,911**	8,385,856	+ 434,055	*408*	*389*
87,899	31,186	**6,951,242**	6,810,154	+ 141,088	*497*	*489*
2,551,800	**20,140,628**	**208,939,795**	**204,507,482**	+4,432,313	*482*	*474*
2,386,233	19,219,851	**204,507,482**	—	—	*474*	—
+165,567	+920,777	**+4,432,313**	—	—	+8	—

* Stadt Zürich und Winterthur fortgeschriebene und übriger Kanton mutmassliche Bevölkerung Ende 1901.

Gemeindegüter auf Ende 1901.

Sekundarschulgüter Fr.	Stiftungs- und Separatgüter Fr.	Total 1901 Fr.	Total 1900 Fr.	Zu- und Abnahme Fr.	Auf den Einwohner entfallen 1901 Fr.	1900 Fr.
312,725	1,226,206	**91,772,767**	91,162,216	+610,551	*518*	*515*
3,850	34,700	**328,602**	338,592	— 9,990	*24*	*25*
13,500	10,310	**1,670,402**	1,757,678	— 87,276	*41*	*44*
3,971	21,876	**1,133,911**	1,067,157	+ 66,754	*53*	*51*
26,712	117	**1,508,636**	1,515,198	— 6,562	*44*	*45*
184,780	886	**530,439**	505,809	+ 24,630	*28*	*27*
38,632	871	**999,080**	1,035,847	— 36,767	*57*	*59*
17,497	5	**25,939,392**	25,906,900	+ 32,492	*446*	*452*
36,557	388	**1,600,652**	1,508,864	+ 91,788	*91*	*87*
1,296	2,299	**1,566,624**	1,371,434	+195,190	*72*	*63*
2,718	—	**1,833,348**	1,816,566	+ 16,782	*131*	*130*
642,238	**1,297,658**	**128,883,853**	**127,986,261**	+897,592	*297*	*297*
503,764	1,392,739	**127,986,261**	—	—	*297*	—
,474	−95,081	**+897,592**	—	—	—	—

V. Netto-Vermögen (bezw. Schulden) a

Bezirke	Politische Gemeinde-güter	Zivil-gemeinde-güter	Kirchen-güter	Armen-güter	Primar schul-güter
	Fr.	Fr.	Fr.	Fr.	Fr.
Zürich . . .	353,830	1.595,514	4.560,496	2,235,297	1.417,7
Affoltern . .	314,561	53,638	767,267	339,945	947,7
Horgen . .	1,391,538	173,574	1,622,664	881,678	2.302,8
Meilen . . .	355,223	*30,729*	1,112,710	726,865	1.395,9
Hinwil . . .	344,282	122,697	920,761	408,542	1.979,1
Uster . . .	161,648	458,414	691,176	290,459	1.156,8
Pfäffikon . .	*183,116*	394,413	829,262	276,143	1.370,6
Winterthur .	1,461,522	1,094,105	2,135,241	2,118,088	2.516,9
Andelfingen .	1,838,873	1,360,091	1,110,643	504,622	1.610,1
Bülach . .	2,710,907	826,634	1,055,610	447,020	1.771,6
Dielsdorf . .	1,647,869	484,412	936,951	395,224	1.537,0
Kanton 1901	**10.397.137**	**6.532.763**	**15.742.781**	**8.623,883**	**18.006,8**
1900	9,085,938	6,148,618	15,477,262	8,543,479	17.561,3
Zu- und Abnahme	+1,311,199	+384,145	+265,519	+80,404	+445,5

VI. Legate und Geschenke an

Bezirke	Politische Gemeinde-güter	Zivil-gemeinde-güter	Kirchen-güter	Armen-güter
	Fr.	Fr.	Fr.	Fr.
Zurich	—	—	1,100	4,265
Affoltern	—	—	—	11,036
Horgen	1,000	—	—	5,784
Meilen	400	—	—	790
Hinwil	—	—	—	2,900
Uster	—	—	—	1,340
Pfäffikon	—	—	—	40
Winterthur	—	—	200	18,896
Andelfingen	—	—	—	220
Bülach	—	—	550	5,682
Dielsdorf	—	—	150	4,188
Kanton 1901	**1.400**	—	**2.000**	**55.141**
1900	5,400	—	2,834	34,171
und Abnahme	—4,000	—	—834	+20,970

ffentlichen Gemeindegüter auf Ende 1901.

Sekundarschulgüter Fr.	Stiftungs- und Separatgüter Fr.	Total 1901 Fr.	Total 1900 Fr	Zu- und Abnahme Fr.	Auf den Einwohner entfallen 1901 Fr.	1900 Fr.
69,673	12,594,113	**22.826.671**	21,833,806	+ 992,865	*129*	*123*
49,491	710,046	**3,182.682**	2,904,954	+ 277,728	*239*	*219*
119,587	1,766.879	**8.258.725**	7,954,207	+ 304,518	*205*	*201*
164,130	1,350,662	**5.074.857**	4,967.480	+ 107,377	*238*	*235*
501,616	325,549	**4.602,572**	4.351,878	+ 250,694	*136*	*129*
341,775	261,780	**3.362.130**	3.206,181	+ 155.949	*179*	*172*
130,561	205.687	**3.023.584**	2.801.790	+ 221.794	*172*	*160*
165,371	1.012,268	**10.503.578**	9.775.245	+ 728,333	*181*	*171*
167,446	258,097	**6.849.962**	6,717.670	+ 132.292	*392*	*385*
114,731	326,703	**7.253.287**	7,014.422	+ 238,865	*336*	*326*
85,181	31,186	**5.117.894**	4.993,588	+ 124.306	*366*	*359*
1,909,562	**18.842.970**	**80.055.942**	**76.521.221**	+3,534.721	*185*	*178*
1,877,469	17.827.112	**76.521.221**	—	—	*178*	—
+32,093	+1,015,858	+3,534,721	—	—	+7	—

ffentlichen Gemeindegüter im Jahre 1901.

Primarschulgüter Fr.	Sekundarschulgüter Fr.	Stiftungs- und Separatgüter Fr.	Total 1901 Fr.	Total 1900 Fr.	Zu- und Abnahme Fr
—	50	13.187	**18.602**	43,054	— 24.452
—	—	231,411	**242.447**	83,169	+ 159,278
—	—	120,225	**127.009**	10,007	+ 117.002
—	—	101.667	**102.857**	24,754	+ 78.103
410	—	9.582	**12.892**	8,399	+ 4.493
9,110	—	27,074	**37.524**	21.389	+ 16,135
1,029	—	12.427	**13.496**	4.346	+ 9.150
620	—	51.045	**70.761**	71,623	— 862
100	100	2,603	**3.023**	6,143	— 3.120
400	—	10,110	**16.742**	9,527	+ 7.215
550	—	125	**5.013**	3,938	+ 1,075
12,219	**150**	**579.456**	**650.366**	**286.349**	+ 364.017
11.634	9,633	222,677	**286.349**	...	...
+585	−9,483	+356.779	+364,017	—	—

B. Die Steue

I. Die hauptsächlichsten Einnahm

Bezirke	Zinse von Kapitalien			Ertrag von Liegenschaften		Steuern	
	Zinsbetrag Fr.	% der Einnahmen	Durchschnittl. Verzinsung %	Ertragssumme Fr.	% der Einnahmen	Politisches Gemeindewesen Fr.	Zivil gemeindewesen Fr.
Zürich	2,178,403	11,16	4,02	1,091,214	5,18	6,616,115	5
Affoltern	53,586	7,2	4,69	27,497	3,7	68,771	2,2
Horgen	134,781	9,2	4,04	60,328	4,1	353,572	2,6
Meilen	84,755	9,1	3,97	39,949	4,3	259,108	2,1
Hinwil	56,971	6,1	3,09	5,842	0,6	233,152	13,0
Uster	42,542	6,7	3,96	16,376	2,6	101,301	34,8
Pfäffikon	48,458	8,3	3,94	10,900	1,9	112,455	26,9
Winterthur	667,606	16,6	4,42	532,033	13,2	1,220,989	34,9
Andelfingen	83,761	9,8	3,98	227,180	26,7	49,469	14,4
Bülach	80,409	9,4	4,18	273,662	31,9	57,198	12,8
Dielsdorf	49,705	8,7	3,63	204,232	35,7	45,977	2,5
Kanton 1901	**3,480,977**	11,35	4,10	**2,489,213**	8,2	**9,118,107**	**145,0**
1900	3,366,392	11,1	4,17	2,369,511	7,8	8,541,258	137,3
Zu- und Abnahme	+114,585	+0,4	−0,07	+119,702	+0,4	+576,849	+7,7

[1] Mutmassliche Bevölkerung auf Ende 1901.

Ia. Steuernachzahlungen an

(§ 147

Bezirke	Politisches Gemeindegut		Zivilgemeindegut		Kirchengut	
	Fälle	Betrag Fr.	Fälle	Betrag Fr.	Fälle	Betrag Fr.
Zürich	124	361,173	—	—	102	23,62
Affoltern	10	1,848	1	66	10	51
Horgen	32	15,340	5	63	22	2,50
Meilen	27	18,133	—	—	26	1,45
Hinwil	20	9,790	4	120	17	76
Uster	18	6,203	15	5,006	12	1,94
Pfäffikon	17	8,114	12	2,538	13	1,75
Winterthur	29	50,908	3	152	27	2,49
Andelfingen	11	891	3	174	11	49
Bülach	5	1,962	1	665	8	58
Dielsdorf	2	373	—	—	—	—
Kanton 1901	**295**	**474,735**	**44**	**8,784**	**248**	**36,13**
1900	268	424,378	35	4,793	242	39,50
Zu- und Abnahme	+27	+50,357	+9	+3,991	+6	−3,36

Verhältnisse.

inkl. erhobene Steuern nach Bezirken.

Steuern							
Kirchenwesen Fr.	Armenwesen Fr.	Primarschulwesen Fr.	Sekundarschulwesen Fr.	Total Fr.	Auf 1 Einwohner [1] Fr.	Auf 1 verfügbaren Steuerfaktor [2] Fr.	% der Einnahmen
384,343	337,660	238,143	23,933	**7,600,727**	**42**,90	8,45	40,7
18,132	37,231	72,606	3,410	**202,426**	15,18	7,07	27,2
71,658	126,221	235,097	64,963	**854,172**	21,17	6,53	58,5
35,783	102,745	140,409	25,577	**565,749**	26,57	7,83	61,0
61,758	89,490	166,437	47,898	**611,815**	18,03	**9**,97	**65**,1
21,773	70,196	92,870	57,374	**378,400**	20,15	9,40	60,0
27,164	66,881	83,819	15,152	**331,742**	18,92	9,23	56,9
70,351	138,306	215,962	34,567	**1,714,456**	29,49	9,19	42,6
15,282	45,790	82,383	16,457	**223,816**	12,79	6,06	26,3
18,093	78,734	115,939	10,133	**292,918**	13,56	6,43	34,1
16,540	50,374	62,559	3,614	**181,337**	12,98	7,46	31,7
740,877	**1,143,628**	**1,506,224**	**303,078**	**12,957,558**	29,88	8,30	42,9
744,557	1,098,135	1,414,270	282,548	**12,218,614**	28,35	8,22	40,5
−3,680	+45,493	+91,954	+20,530	+738,944	+1,53	+0,08	+2,9

[2] Vermögensfaktoren, Haushaltungen und Männer, auch für Zürich und Winterthur, wo das Steuerwesen teilweise auf anderer Grundlage beruht (vergl. Seite 244).

öffentlichen Gemeindegüter im Jahre 1901.

Gemeindegesetzes.)

Armengut		Primarschulgut		Sekundarschulgut		Total 1901	Total 1900	Zu- und Abnahme
Fälle	Betrag Fr.	Fälle	Betrag Fr.	Fälle	Betrag Fr.	Fr.	Fr.	Fr.
74	17,643	10	11,153	11	2,107	**415,704**	403,538	+ 12,166
10	1,870	6	888	2	95	**5,283**	4,740	+ 543
34	5,208	31	5,507	26	1,197	**29,824**	23,447	+ 6,377
23	5,089	28	7,835	16	1,437	**33,948**	49,921	− 15,973
19	2,984	18	9,446	19	1,320	**24,425**	23,466	+ 959
13	7,180	22	7,785	13	5,843	**33,961**	15,375	+ 18,586
15	8,812	18	4,474	11	1,617	**27,308**	4,683	+ 22,625
21	3,338	16	1,400	6	524	**58,815**	46,343	+ 12,472
14	1,435	17	3,642	10	558	**7,190**	14,255	− 7,065
13	7,075	8	1,379	5	237	**11,905**	17,069	− 5,164
1	1,000	2	191	1	18	**1,582**	2,704	− 1,122
7	**61,634**	**176**	**53,700**	**120**	**14,953**	**649,945**	**605,541**	+ 44,404
5	59,163	178	65,410	107	12,296	**605,541**	—	—
8	+2,471	−2	−11,710	+13	+2,657	**+44,404**	—	—

II. Die hauptsächlichs

Bezirke	Zinse von Passiven			Erstellung und Unterhalt von				Besoldungen allgemeine Verwaltung	
	Zinsbetrag		Durchschnittl. Verzinsung	Gebäuden und Liegenschaften		Strassen			
	Fr.	%	%	Fr.	%	Fr.	%	Fr.	%
Zürich	3.184.630	16,14	3,149	3.178,925	16,14	2,861,372	14,18	4,142,521	21
Affoltern	13.524	2,6	3,99	94.035	18,11	25,905	5,0	81,398	15
Horgen	63,759	4,9	3,63	198.019	15,3	116.414	9,0	312.658	24
Meilen	42,221	4,6	3,96	52.792	5,7	113,248	12,3	183,679	19
Hinwil	48.954	5,8	3,23	71,742	8,6	66,009	7,9	232,686	27
Uster	23,387	3,9	4,62	115,832	19,2	56,655	9,4	135,698	22
Pfäffikon	39.516	7,5	3,81	48,876	9,3	35,460	6,7	106,503	20
Winterth.	991,101	26,2	3,83	227,815	6,0	164,157	4,3	905,376	23
Andelfing.	63,864	7,4	4,23	169,157	19,6	55,681	6,4	126,831	14
Bülach	65,140	7,1	4,75	128.859	14,0	48.840	5,3	152,292	16
Dielsdorf	74,717	13,6	4,11	97.771	17,7	37.460	6,8	95,820	17
Kant. 1901	**4.610.813**	15,3	3,60	**4,383,823**	14,5	**3,581,201**	11,9	**6,475,462**	21
1900	4.339,541	13,6	3,58	4.706,837	14,8	4.523.300	14,2	6,345,546	19
Zu- und Abnahme	+271.272	+1,7	+0,02	−323.014	−0,3	−942,099	−2,3	+129,916	+1

[1] Beiträge der politischen und Zivilgemeinden, sowie der Primarschulgemeinden an Stelle direkter Sekundarschulsteuer, sowie übrige Beiträge dieser Güter an die Sekundarschule. Die aus den Stiftungs- und Separatgütern fliessenden Armenunterstützungen und Aufwendungen verschiedener Art können mit Ausnahme der Verwaltungskosten.

III. Die Steuerquoten im Jahre 1901 na

Bezirke	Gemeindesteuern (Schul-, Kirchen-, politische wurden erhoben von Gemeinde-Einwohnern						Einwohnerzahl mit 0—5 Steuern
	keine	bis 1‰	1—2‰	2—3‰	3—4‰	4—5‰	
Zürich	—	—	—	—	—	684	68
Affoltern	—	—	—	480	354	4,747	5.58
Horgen	—	—	—	548	1,410	14,597	16,55
Meilen	—	—	—	—	1,365	—	1.36
Hinwil	—	—	—	—	—	—	—
Uster	—	—	—	—	526	115	64
Pfäffikon	—	—	—	—	129	2,563	2.69
Winterthur	—	—	—	376	483	1,502	2.36
Andelfingen	—	547	855	2,377	2,034	4,314	10,12
Bülach	—	—	2,772	5,073	383	3,706	11,93
Dielsdorf	—	—	202	1,862	2,093	4,775	8.93
Kanton 1901	—	**547**	**3,829**	**10,716**	**8,777**	**37,003**	**60,87**
zenten 1901	—	0,1	0,9	2,5	2,0	8,6	14,1
1900	—	0,1	0,8	2,1	3,5	6,7	13,2
999	—	0,5	0,8	3,0	5,4	7,4	16,6

aben nach Bezirken.

Polizei-, stattungs- und schwesen		Lehrmittel und Schreib-materialien		Beiträge an Sekundar-schulen [1]		Armenunterstützungen Total		per Kopf [2] der in der Schweiz befindlichen Bürger
r.	%	Fr.	%	Fr.	%	Fr.	%	Fr.
1,070	5,14	211,271	1,11	27,886	0,11	403,418	2,11	9,112
3,275	3,5	16,346	3,11	16.910	3,3	80,127	15,14	4,170
1,271	6,5	38.488	3,0	3.170	0,2	190.953	14,8	7,183
0,640	5,14	22,366	2,14	18,046	2,10	132,396	14,14	6,171
0,558	5,9	35,380	4,2	5.764	0,7	178.284	21,3	5,164
2,481	5,14	21.032	3,5	13.049	2,12	106.467	17,17	5,158
4,041	6,4	16,769	3,12	13,735	2,6	135,698	25,7	5,150
,957	6,14	67,060	1,18	20.282	0,5	281.419	7,4	7,157
.793	4,10	18,396	2,1	1.020	0,1	101.340	11,7	4,153
3.072	4,1	19,853	2,1	7.846	0,18	120,066	13,10	4,152
2.662	4,1	14.254	2,16	7.051	1,3	108,081	19,16	5,174
3,820	5,15	**481.215**	1,16	**134.759**	0,4	**1.838.249**	6,11	6,144
5,503	5,2	489.996	1,15	135,492	0,4	1.748.759	5,15	6,112
-317	+0,3	−8.781	−0,1	−733	--	+89,490	+0,16	+0,32

sivzinse, Bau- und Bewirtschaftungskosten nicht ausgeschieden werden. Sie sind nalb in vorstehenden Zahlen nicht enthalten.

[2] Zählung 1888; die Zahlen der in der Schweiz sich aufhaltenden Bürger der einen Bezirke nach der Zählung vom Dezember 1900 sind noch nicht bekannt.

Anzahl der betroffenen Gemeinde-Einwohner.

l Zivilgemeindesteuern — excl. Armensteuern —)
ch der Zählung vom Jahre 1900):

‰	6—7 ‰	7—8 ‰	8—10 ‰	Einwohnerzahl mit 5—10 ‰ Steuern	Einwohnerzahl mit mehr als 10 ‰ Steuern	Bezirke
53	513	60,696	114.325	**176.187**	70	Zürich
46	5,020	212	709	**7.687**	—	Affoltern
32	8,999	4.740	—	**23.021**	--	Horgen
34	9,263	2,346	1,803	**19.746**	—	Meilen
30	2,000	9,909	17,147	**30,716**	3,036	Hinwil
36	7,267	6,470	2,948	**17,871**	170	Uster
72	4,120	3,230	4,010	**13.832**	996	Pfäffikon
98	2,496	21,676	16,759	**44,129**	10,779	Winterthur
99	4,333	419	2,339	**7,190**	123	Andelfingen
17	1,873	3,395	1.253	**9.338**	272	Bülach
38	512	148	79	**3.577**	1,424	Dielsdorf
35	**46,396**	**113,241**	**161,372**	**353,294**	**16,870**	**Kanton 1901**
	10,18	*26,3*	*37,4*	*82,0*	*3,9*	1901 in Prozenten
	13,18	*16,15*	*45,17*	*84,18*	*2,0*	1900
	12,12	*19,10*	*40,19*	*81,16*	*1,18*	1899

1. Zahl der Gemeinden nach den jährlichen, durch

Politische, Zivil-, Schul

[illegible]	[illegible]	[illegible] mit Steuern von					
		[illegible]	[illegible]	[illegible]	[illegible] 4%	4–5%	[illegible]–5%
[illegible]	[illegible]	—	—	—	—	—	—
[illegible]	[illegible]		—	—	2	4	6
[illegible]	[illegible]	—	—	—	—	1	1
[illegible]	[illegible]	—	—	—	—	—	—
[illegible]	[illegible]		—	—	—	—	—
[illegible]	[illegible]	—	—	—	—	—	—
[illegible]	[illegible]	—	—	—	—	—	—
[illegible]	[illegible]	—	—	—	1	1	2
[illegible]	[illegible]	—	[illegible]	1	1	5	8
[illegible]	[illegible]	—	—	—	3	5	8
[illegible]	[illegible]		—	—	1	5	6
[illegible]	[illegible]		1	1	8	21	31
[illegible]	[illegible]	—	[illegible]	[illegible]	10	21	33
[illegible]	[illegible]		[illegible]	[illegible]	1,8	4,8	7,1
[illegible]	[illegible]		[illegible]	[illegible]	2,3	4,8	7,5

ittlichen Gemeindesteuern im Jahrfünft 1897/1901.

ɜn- und Kirchgemeinden.)

Gemeinden mit Steuern von						Bezirke
ɜ‰	6–7‰	7–8‰	8–10‰	5–10‰	Mehr als 10‰	
–	—	**5**	23	**28**	8	Zürich
2	4	4	6	**16**	5	Affoltern
0	4	3	3	**20**	—	Horgen
2	1	3	13	**19**	—	Meilen
–	2	3	15	**20**	29	Hinwil
–	4	3	30	**37**	3	Uster
–	3	12	23	**38**	17	Pfäffikon
–	3	9	35	**47**	34	Winterthur
)	6	5	6	**27**	2	Andelfingen
1	4	5	10	**23**	4	Bülach
3	9	8	5	**28**	2	Dielsdorf
1	**40**	**60**	**169**	**303**	**104**	1897/1901 **Kant.**
5	44	57	180	**316**	89	1896/1900
8	*9,11*	*13,7*	*38,16*	*69,12*	*23,17*	1897/1901 In %
0	*10,10*	*13,10*	*41,11*	*72,11*	*20,13*	1896/1900

V. Quoten der im Jahre 1901 und im Jahrfünft 1897—1901 erhobenen Gemeindesteuern.

Gemeinden	Steuern, erhoben im Jahre 1901						Steuern, erhob[illegible] im Jahrfünft 97/[illegible] (inkl. Armenst[illegible]	
	Von sämtlichen Gemeinde-Einwohnern für das					Von den Gemeindebürgern für das Armengut		
	polit. Gmd.-gut	Zivil-Gmd.-gut	Kirchengut	Schulgut	Summe		Total	durc[illegible] schn[illegible] lich[illegible] jährl[illegible]
	‰	‰	‰	‰	‰	‰	‰	‰
Bezirk Zürich.								
Zürich, Frauenmünster			0,50		7,99		41,37	[illegible]
„ Predigern			0,80		8,29		42,77	8
„ Grossmünster			—		7,49		40,87	8
„ St. Peter					7,49		40,37	8
„ Kath. Gemeinde			1		8,49		44,87	8
Aussersihl			1,20		8,69		45,07	9
Enge			0,50		7,99		42,37	8
Fluntern	7,49†	—	0,50	— §	7,99	0,54	42,37	8
Neumünster			0,50		7,99		42,37	8
Oberstrass			0,90		8,39		43,97	8
Unterstrass			0,60		8,09		42,87	8
Wiedikon			1,20		8,69		45,27	9
Wipkingen			1,50		8,99		47,37	9
Wollishofen			0,50		7,99		41,37	8
Aesch	5		2	2,50	9,50	2,50	51,10	10
Albisrieden	2,50		1	4,50	8	0,50	42,50	8
Altstetten	4	—	0,25	4,25	8,50	0,80	42,85	8
Birmensdorf	3,50	—	2	3,50	9	2,25	54,75	10
Dietikon, reform.	4	—	1	4	9	2	47,70	9
„ kathol.	4		—	4	8	2,50	51,50	10
Engstringen, Ober-	3,50	—	0,45 [1] / — [2]	2,60	6,55 / 6,10	1,50 **1) / 1,50 **2)	37,30 / 43,45	7 / 8
„ Unter-	2,25		—	2,25	4,50	1,50	37,50	7
Geroldswil	1,30	—		3	4,30	1,50	39,10	7
Höngg	3,30		0,45	4 *1) / 2,60 *2)	7,75 / 6,35	1,50	39,75 / 33,75	7 / 6
Oerlikon	4	—	0,70	4	8,70	1,50	50,40	10
Oetwil	2	—	—	3	5	1,50	38,50	7
Schlieren	2	—		6	8	1,50	41,50	8
Schwamendingen	1,30	—	0,70	3,50	8,50	2	49,40	9

† Inbegriffen Einkommenssteuer und Liegenschaftensteuer.
§ In der politischen Gemeindesteuer inbegriffen.
Kirchgemeinden: [1]) Höngg, [2]) Weiningen.
Schulgemeinden: *[1]) Höngg, *[2]) Ober-Engstringen.
Armengemeinden: **[1]) Höngg, **[2]) Weiningen.

meinden	Steuern, erhoben im Jahre 1901						Steuern, erhoben im Jahrfünft 97/1901 (inkl. Armensteuer)	
	Von sämtlichen Gemeinde-Einwohnern für das					Von den Gemeindebürgern für das Armengut		
	polit. Gmd.-gut ‰	Zivil-Gmd.-gut ‰	Kirchengut ‰	Schulgut ‰	Summe ‰	‰	Total ‰	durchschnittlich jährlich ‰
h	3,140	—	0,160	6	10	2	58	11,160
a	2,150	—	3,120	2,110	7,180	—	41,120	8,124
likon	2,150	4	3,120	2,110	11,180	—	58,120	11,184
Nieder-	3	—	1	4	8	2	51,175	10,135
Ober-	4	—	1	4	9	2	55,175	11,115
gen	2	—	—	3,150	5,150	1,150	44,150	8,190
n	2,150	—	1	4	7,150	1,150	43,190	8,178
n	4,180	—	0,180	2,155	8,115	1,160	45,120	9,104
k Affoltern.								
	2	—	1	2	5	1,150	32,120	6,144
gsterthal	2	—	1	4	7	1,150	43	8,160
gi	2	1	1	2	6	1,150	37,120	7,144
rn	2,150	—	0,150	4	7	1,150	43	8,160
likon	2,150	—	0,150	3,150	6,150	1,150	40,150	8,110
tten	2,150	—	—	2,150	5	2	36	7,120
a	3	—	1,150	1,180	6,130	—	28,110	5,162
tswil	3	—	1,150	2,130	6,180	—	29,160	5,192
gen	2,150	—	1	2	5,150	1,150	34	6,180
l	1,150	—	—	3,150	5	—	24	4,180
ptikon	1,150	—	—	2	3,150	—	18,150	3,170
likon	1,150	—	—	2	3,150	—	21,110	4,122
a	1,150	—	—	3	4,150	0,180	21,180	4,186
wanden	2	—	0,175	1,150	4,325	1,150	24,175	4,195
enstetten	3	0,125	0,150	2	5,175	1,150	32,150	6,150
helsen	3	1	0,150	2,125	6,175	1,150	37	7,140
erswil	3	—	0,150	5	8,150	1,150	47,125	9,145
sau	3	2	0,150	2	7,150	1,150	40,175	8,145
en	1,150	—	—	3,150	5	1	33,150	6,170
bach	2	—	1	2	5	2	37,150	7,150
wil	1	—	0,150	1,150	3	1	17,170	3,184
on	5	—	1	3	9	2	53	10,160
henegg-Dägerst.	5	1	1	3	10	2	57,150	11,190
likon	5	—	1	3	9	2	53	10,160
ikon-Baldern	5	—	1	3	9	2	53	10,180
enbüren	5	1	1	3	10	2	57	11,140
tswil	2,150	—	1	3,150	7	2	46	9,120

Gemeinden	Steuern, erhoben im Jahre 1901						Steuern, erhob im Jahrfünft 9 (inkl. Armenst	
	Von sämtlichen Gemeinde-Einwohnern für das					Von den Gemeindebürgern für das Armengut		
	polit. Gmd.-gut ‰	Zivil-Gmd.-gut ‰	Kirchengut ‰	Schulgut ‰	Summe ‰	‰	Total ‰	durchschnittlich jährlich ‰
Bezirk Horgen.								
Adliswil	3	—	0,175	4,125	8	1,150	46,150	9,230
Hirzel, Kirche	3	—	0,150	2,220	5,170	1	26,160	5,232
„ Höhe	3	—	0,150	2,220	5,170	1	29,160	5,832
„ Spitzen	3	—	0,150	2,270	6,220	1	32,110	6,422
Horgen, Dorf	3	0,15	0,150	2,145	6,110	1,150	37	7,40
„ Käpfnach	3	—	0,150	3,225	6,375	1,150	39,165	7,833
„ Berg	3	—	0,150	3,225	6,375	1,150	40,165	8,033
„ Arn	3	—	0,150	3,225	6,375	1,150	39,155	7,831
Hütten	1	—	— [1] / 1,150 [2]	2 *1) / 1,140 *2)	3 / 3,290	2 **1) / 1,150 **2)	21,150 / 25,110	4,230 / 5,022
Kilchberg	2,175	—	0,175	1,150	5	—	26	5,20
Langnau	4,150	—	0,150	2	7	1	45	9
Oberrieden	1,180	—	0,135	2,135	4,150	0,150	26	5,20
Richterswil	1,160	—	1,120	1,190	4,170	1,140	29,190	5,838
Rüschlikon	4,150	—	0,125	1,125	6	0,150	32,150	6,430
Schönenberg, Kirche	1	—	1,150	1,140	3,290	1,150	28,160	5,732
„ Mittelberg	1	—	1,150	1,160	4,110	1,150	27,170	5,434
Thalwil	2,66	—	0,124	2,160	5,350	0,175	33,125	6,625
Wädenswil, Dorf	2,140	—	0,140	1,190	4,170	1,150	33,140	6,628
„ Langrüti	2,140	—	0,140	1,170	4,150	1,150	29,190	5,838
„ Ort	2,140	—	0,140	1	3,150	1,150	26,180	5,236
„ Stocken	2,140	—	0,140	1,190	4,170	1,150	28,170	5,634
Bezirk Meilen.								
Erlenbach	2,180	—	2	2,220	7	1,180	41,130	8,226
Herrliberg	5,20	—	0,150	2,250	8,150	1	42,120	8,424
Wetzwil	5,20	—	2	2,250	10	1	49,170	9,834
Hombrechtikon	5	—	0,180	2,220	8	1,150	44,180	8,836
Feldbach	5	—	0,180	1,170	7,150	1,150	41,180	8,236
Uetzikon	5	—	0,180	2,115	8,125	1,150	45,105	9,021
Küsnacht	3,65	—	0,135	2,150	6,150	1,150	39,160	7,832
Limberg	3,65	—	0,125	2,160	6,160	1,150	40,125	8,025
Männedorf	2,150	—	0,115	2,180	5,145	1	32,195	6,439
Meilen, Dorf	3,85	—	0,140	2,135	6,150	1,180	39,135	7,827
„ Ober-	3,85	—	0,120	2,185	7,100	1,180	40,145	8,029
„ Berg	3,85	—	0,111	3,135	7,150	1,180	42,135	8,427
„ Feld	3,85	—	0,150	2,105	6,120	1,180	37,125	7,425

Kirchgemeinden: [1]) Hütten, [2]) Schönenberg.
Schulgemeinden: *1) Hütten, *2) Schönenberg-Kirche.
Armengemeinden: **1) Hütten, **2) Schönenberg.

neinden	Steuern, erhoben im Jahre 1901						Steuern, erhoben im Jahrfünft 97/1901 (inkl. Armensteuer)	
	Von sämtlichen Gemeinde-Einwohnern für das					Von den Gemeindebürgern für das Armengut		
	polit. Gmd.-gut	Zivil-Gmd.-gut	Kirchengut	Schulgut	Summe		Total	durchschnittlich jährlich
	‰	‰	‰	‰	‰	‰	‰	‰
. . . . .	3	—	1	2,30	6,30	0,160	28,160	5,172
Kirchbühl .	3,150	—	0,150	2	6	2	41,170	8,134
on . . .	3,150	—	0,150	3	7	2	43,170	8,174
on . . .	3,150	1,120	0,150	0,180	6	2	42	8,140
. . . .	2,130	—	0,120	1	3,150	1	30	6
n . . .	3,150	—	0,170	4	8,120	1,150	47	9,140
k Hinwil.								
il . . .	5	0,150	1	2	8,150	2	54,180	10,186
wil . . .	5	—	1	2	8	2	51	10,120
wil . . .	5	—	1	1,150	7,150	2	52,150	10,180
nwaltsberg	5	—	1	2	8	2	56	11,120
(Müdspach)	5	—	1	1	7	2	49	9,180
e (Thal) . .	5	—	1	2,150	8,150	2	56,150	11,130
penswil . .	5	—	1	1,150	7,150	2	51,150	10,130
n	3	—	1	2	6	2	41	8,120
nausen . .	3	—	1	3,150	7,150	2	42	8,140
n. Unter- .	2	2	1	4	9	1	47,110	9,142
Ober- .	2	—	1	4,25	7,125	1	41,135	8,127
. . . .	2	0,140	1	6,110	9,150	1	44,65	8,193
thal, Boden	4	—	—	2	6	1,150	52	10,140
nen . . .	4	—	—	3	7	1,150	48	9,160
vil . . .	4	—	—	2	6	1,150	42	8,140
li . . .	4	—	—	4	8	1,150	49,150	9,190
en . . .	4	—	—	4	8	1,150	46	9,120
hof . . .	4	—	—	3	7	1,150	40,175	8,115
legg . . .	4	—	—	4	8	1,150	52	10,140
. . . .	4	—	1,150	2,150	8	1,150	46,150	9,130
chikon . .	4	—	1,150	3	8,150	1,150	46,150	9,131
. . . .	4	—	1,150	4	9,150	1,150	51,150	10,130
chmettlen .	4	—	1,150	4	9,150	1,150	52	10,140
on . . .	4	—	1,150	2,125	7,175	1,150	43,175	8,175
gen . . .	3,150	0,150	0,160	2,140	7	1,150	34,140	6,188
kon . . .	3,150	—	0,160	2,190	7	1,150	34,150	6,190
on . . .	3,150	—	0,160	3,190	8	1,150	38	7,160
. . . .	4,150	2,160	1	3	11,110	1,150	60,155	12,111
en-Bossikon	4,150	—	1	4	9,150	1,150	55,190	11,118
nbad . . .	4,150	—	1	3,150	9	1,150	51,199	10,138
ikon . . .	4,150	—	1	4	9,150	1,150	55,191	11,118
wil . . .	4,150	—	1	3	8,150	1,150	53,110	10,165
rbach . .	4,150	—	1	5	10,150	1,150	58,190	11,178
rholz . .	4,150	—	1	4	9,150	1,150	55,190	11,118

Gemeinden	Steuern, erhoben im Jahre 1901						Steuern, im Jahrfünf (inkl. Arme
	Von sämtlichen Gemeinde-Einwohnern für das					Von den Gemeindebürgern für das Armengut	Total
	polit. Gmd.-gut	Zivil-Gmd.-gut	Kirchengut	Schulgut	Summe		
	‰	‰	‰	‰	‰	‰	‰
Wernetshausen	4,150	—	1	2,150	8	1,150	52,190
Rüti	2,150	—	0,120	4,150	7,120	1,130	39,180
Seegräben	6	—	—	2,120	8,120	0,150	36,160
Wald	4,175	—	1	3	8,175	1,175	50,25
Güntisberg	4,175	—	1	4	9,175	1,175	57,175
Hittenberg	4,175	—	1	2,50	8,225	1,175	49,175
Hübli	4,175	—	1	3	8,175	1,175	51,175
Laupen	4,175	—	1	4	9,175	1,175	53,225
Ried	4,175	—	1	4,150	10,125	1,175	59,175
Wetzikon, Ober-	3	0,150	2,150	2,170	8,170	1,150	56,140
„ Unter-	3	—	2,150	2,170	8,320	1,150	53,160
Ettenhausen	3	1	2,150	3,170	10,320	1,150	60,160
Kempten	3	—	2,150	3,170	9,320	1,150	54,170
Robank	3	—	2,150	4,320	9,170	1,150	60,160
Robenhausen	3	0,150	2,150	4,120	10,320	1,150	62,190
Bezirk Uster.							
Dübendorf	5	—	1	2 *1) / 4 *2)	8 / 10	2	48 / 52
Berg	5	0,150	1	2 *1) / 4 *2)	8,150 / 10,150	2	50,130 / 54,130
Gfenn	5	—	1	3	9	2	45,180
Hermikon	5	3	1	3	12	2	54
Wil-Berg	5	- [1] / 0,150 [2]	1	4	10 / 10,150	2	52 / 54,130
Egg, Vorder-	2,130	1 [3] / — [4]	1	3	7,130 / 6,130	1,170	44,140 / 41,150
„ Hinter-	2,130	— [5] / — [6]	1	3,150	6,180	1,170	42,150
Esslingen	2,130	—	1	3,150	6,180	1,170	41,150
Bad	2,130	—	1	3,50 *3) / 3 *4)	6,180 / 6,130	1,170	42,50 / 41,150
Lieburg	2,130	—	1	3,150	6,180	1,170	41,150
Fällanden	2	—	—	6	8	1,150	43,150
Greifensee	2,150	—	0,150	2,170	5,170	1,150	37,190
Maur	3	0,150	—	3	6,150	2	42
Aesch	3	1	—	3	7	2	45,150
Binz	3	1	—	3,150	7,150	2	44,150
Ebmatingen	3	—	—	3,150	6,150	2	43,150
Uessikon	3	2,110	—	3	8,110	2	44,120

Zivilgemeinden: [1]) Dübendorf, [2]) Berg, [3]) Egg, [4]) ohne Zivilgemeindever
[5]) Bad, [6]) ohne Zivilgemeindeverband.

Schulgemeinden: *[1]) Dübendorf, *[2]) Wil-Berg, *[3]) Hinter-Egg, *[4]) Vorder-Egg

meinden	Steuern, erhoben im Jahre 1901						Steuern, erhoben im Jahrfünft 97/1901 (inkl. Armensteuer)	
	Von sämtlichen Gemeinde-Einwohnern für das					Von den Gemeindebürgern für das Armengut		
	polit. Gmd.-gut	Zivil-Gmd.-gut	Kirchengut	Schulgut	Summe		Total	durchschnittlich jährlich
	‰	‰	‰	‰	‰	‰	‰	‰
altorf . .	3	—	0,150	3,30	6,180	2	44	8,180
nd	3	—	0,150	3,30	6,180	2	44	8,180
ssberg . .	3	—	0,150	3	6,150	2	42,140	8,148
lhof-Wühre .	3	—	0,150	3,30	6,180	2	44	8,180
rzenbach .	2,150	—	1	2,150	6	—	31,150	6,130
Kirch- .	2,110	1,140	0,140	3,130	7,120	1,170	46,120	9,124
Ober- . .	2,110	0,80	0,140	3,140	6,170	1,170	41,150	8,130
Nieder- . .	2,110	1,120	0,140	5,120	8,190	1,170	45,190	9,118
idwil . . .	2,110	—	0,140	3,90	6,140	1,170	42,130	8,146
ikon . . .	2,110	—	0,140	4,110	6,160	1,170	40,190	8,118
sikon . . .	2,110	—	0,140	4,120	6,170	1,170	44,110	8,182
likon . . .	2,110	0,150	0,140	4,170	7,170	1,170	47,160	9,152
:bach . . .	2,110	1	0,140	3,190	7,140	1,170	45,160	9,112
rikon . . .	2,110	—	0,140	4,110	6,160	1,170	40,190	8,118
ikon . . .	2,110	—	0,140	3,30	5,180	1,170	39,160	7,192
matswil . .	2,110	—	0,140	4,120	6,170	1,170	44,110	8,182
swil . . .	1	0,150	0,150	2	4	1,150	31,120	6,124
enswil . .	1	2,130	0,150	2,150	6,130	1,150	44,110	8,182
nau . . .	1	2	0,150	2,150	6	1,150	37,120	7,144
lhausen . .	1	0,150	0,150	4	6	1,150	43,170	8,174
ikon . . .	1	—	0,150	3,150	5	1,150	34,170	6,194
en	1	0,150	0,150	4,150	6,150	2	42	8,140
ttisellen . .	1	1,150	0,150	5,150	8,150	2	33,150	6,170
k Pfäffikon.								
a	5,150	{2 / —[1]}	0,150	2	{10 / 8}	2	{56,150 / 49,150}	{11,130 / 9,190}
erswil . .	5,150	—	0,150	2	8	2	47,150	9,150
erschwendi .	5,150	—	0,150	3	9	2	53	10,160
alen . . .	5,150	—	0,150	1,150	7,150	2	48,150	9,170
torf . . .	3,150	—	0,150	1	5	1	31,150	6,130
u, Ober- .	2	—	1	2,150	5,150	1,150	35,140	7,108
Unter- .	2	0,150	1	3	6,150	1,150	39	7,180
stelen . .	2	0,150	1	5	8,150	1,150	50,150	10,110
el	2	1	1	5	9	1,150	50,150	10,110
on	2	1	1	2	6	1,150	56,150	11,130
Ober- . .	2	1,150	0,150	3,150	7,150	1,150	44,175	8,195
Unter- . .	2	0,150	0,150	2	5	1,150	40,125	8,105
kon . . .	2	{1 / —[1]}	0,150	{3 †[1] / 3 †[2]}	{6,150 / 5,150}	1,150	{38,125 / 36,175}	{7,165 / 7,135}

[1]) Ohne Zivilgemeindeverband.

Sekundarschulkreise: †[1]) Illnau, †[2]) Rikon-Lindau.

Gemeinden	Steuern, erhoben im Jahre 1901 — Von sämtlichen Gemeinde-Einwohnern für das: polit. Gmd.-gut ‰	Zivil-Gmd.-gut ‰	Kirchengut ‰	Schulgut ‰	Summe ‰	Von den Gemeindebürgern für das Armengut ‰	Steuern, erhoben im Jahrfünft 97/1 (inkl. Armenstu[illegible]): Total ‰	durchschnittlich jährlich ‰
Effretikon	2	0,50	0,50	3	6	1,50	38,75	7,[illegible]
Oberhofgemeinde	2	0,25	0,50	3,50 *1) 4 *2) 3,50 *3)	6,25 6,75 6,25	1,50	38,25 45,75 39,25	7,[illegible] 9,[illegible] 7,[illegible]
Ottikon	2	1,50	0,50	4	8	1,50	52,25	10,[illegible]
Rikon	2	—	0,50	3	5,50	1,50	35,25	7,[illegible]
Horben	2	0,25	0,50	3,50	6,25	1,50	38,25	7,[illegible]
Kyburg	1,50	3 — 1)	—	2	6,50 3,50	1,50	38,50 27,50	7,[illegible] 5,[illegible]
Lindau	1	—	3	5	9	1,50	48,50	9,[illegible]
Grafstall	1	—	3	3	7	1,50	45,50	9,[illegible]
Tagelswangen	1	—	3	3	7	1,50	48,50	9,[illegible]
Winterberg	1	2	3	3	9	1,50	53	10,[illegible]
Pfäffikon	2	1,50	0,50	3	7	1,50	44	8,[illegible]
Auslikon	2	—	0,50	4	6,50	1,50	41	8,[illegible]
Balm, Ober-	2	—	0,50	4	6,50	1,50	41	8,[illegible]
„ Unter-	2	—	0,50	4	6,50	1,50	41	8,[illegible]
Faichrüti	2		0,50	4,20	6,70	1,50	46,20	9,[illegible]
Hermatswil	2	1	0,50	3,50	7	1,50	43,50	8,[illegible]
Irgenhausen	2	1	0,50	2	5,50	1,50	39	7,[illegible]
Oberwil	2	—	0,50	2	4,50	1,50	36	7,[illegible]
Sulzberg	2		0,50	3	5,50	1,50	40,50	8,[illegible]
Wallikon	2	—	0,50	2	4,50	1,50	42	8,[illegible]
Russikon	3	—	—	2	5	1,50	33	6,[illegible]
Gündisau	3	1		2	6	1,50	38	7,[illegible]
Ludetswil	3	—	—	1,50	4,50	1,50	36,50	7,[illegible]
Madetswil	3	—		1,50	4,50	1,50	36,50	7,[illegible]
Rumlikon	3	4	—	2	9	1,50	50,50	10,[illegible]
Sennhof	3	1	—	2,50	6,50	1,50	42	8,[illegible]
Wilhof	3	—	—	2,50	5,50	1,50	37	7,[illegible]
Sternenberg	7	—	2	3	12	2	57	11,[illegible]
Gfell	7		2	6	15	2	71	14,[illegible]
Kohltobel	7	—	2	4	13	2	62	12,[illegible]
Kohlwies	7		2	2	11	2	58,50	11,[illegible]
Weisslingen	4	1,50	0,50	3	9	1,50	49,50	9,[illegible]
Dettenried	4	—	0,50	3,50 *1) 4 *2)	8 8,50	1,50	48 52	9,[illegible] 10,[illegible]
Lendikon	4	1	0,50	3,50	9	1,50	52	10,[illegible]
Neschwil	4	2	0,50	3,50	10	1,50	49	9,[illegible]
Theilingen	4	1	0,50	4	9,50	1,50	50	10

1) Ohne Zivilgemeindeverband.

Schulgemeinden: *1) Horben, *2) Ottikon, *3) Ober-Illnau, *4) Neschwil-Dettenried, *5) Rikon-Zell.

neinden	Steuern, erhoben im Jahre 1901						Steuern, erhoben im Jahrfünft 97/1901 (inkl. Armensteuer)	
	Von sämtlichen Gemeinde-Einwohnern für das					Von den Gemeindebürgern für das Armengut		
	polit. Gmd.-gut ‰	Zivil-Gmd.-gut ‰	Kirchengut ‰	Schulgut ‰	Summe ‰	‰	Total ‰	durchschnittlich jährlich ‰
. . . . .	6	—	—	3	9	2	**61**	*12,20*
enhub . .	6	—	—	4	10	2	**64**	*12,80*
garten . .	6	—	—	2	8	2	**53**	*10,60*
rg . . .	4,50	1	1	2	8,50	1,50	**48,50**	*9,70*
kon . . .	4,50	0,50	1	2	8	1,50	**47,50**	*9,46*
lchen . .	4,50	1	1	7	13,50	1,50	**63**	*12,60*
Winterthur.								
. . . . .	4	—	2,50	1,30	7,80	2	**41,60**	*8,32*
ikon . .	3	—	*	2,70	5,70	1,50	**35,40**	*7,08*
llikon . .	3	3	0,70	4	10,70	1,50	**52,90**	*10,58*
letswil . .	3	0,50	*	3	6,50	1,50	**40,10**	*8,02*
ton . . .	3	—	*	3	6	1,50	**37,60**	*7,52*
ensberg . .	3	—	*	3	6	1,50	**37,60**	*7,52*
en . . .	3	—	*	4,50	7,50	1,50	**43,70**	*8,74*
kon . . .	3	0,30	0,70	4	8	1,50	**46,45**	*9,29*
. . . . .	—	—	1	3	4	1	**23,50**	*4,70*
en . . .	3	1,50	1	4	9,50	1,70	**46,80**	*9,36*
. . . . .	3	0,25	1	4	8,25	1,70	**48,30**	*9,66*
. . . . .	3	1	1	4	9	1,70	**52,30**	*10,46*
wil . . .	3	1,50	1	2,50	8	1,70	**50,80**	*10,16*
chwil . .	3	2	1	4	10	1,70	**55,30**	*11,06*
on . . .	2,50	—	0,50	2,50	5,50	2	**42,90**	*8,58*
d	7	2	1	1,50	11,50	1,50	**65**	*13*
likon . .	7	6	1	1	15	1,50	**72**	*14,40*
. . . . .	7	—	1	1,50	9,50	1,50	**53,50**	*10,70*
ergrüt . .	7	—	1	1,50	9,50	1,50	**54,50**	*10,90*
ikon . . .	7	2	1	1	11	1,50	**62**	*12,40*
. . . . .	1,20	—	{0,70 [1]) / — **	3,10	{ 5 / 4,30	1,50	{ **30,40** / **27,20**	{ *6,08* / *5,44*
. . . . .	4	—	—	2,50	6,50	1,50	**36,50**	*7,30*
. . . . .	2	—	0,30	{5,70 *1) / 1,40 *2)	{ 8 / 3,70	1,50	**48** / **32,10**	{ *9,60* / *6,42*
uch . . .	3	—	{ — * / 0,70 [2])	{ 2,50 *3) / 3,10 *4)	{ 5,50 * / 6,20 [2]) / 6,80 *4)	2	{ **31,20** / **34,40** / **37,20**	{ *6,24* / *6,88* / *7,44*
eit . . .	3	0,40	0,70	4,50	8,60	2	**47,10**	*9,42*
gen . . .	2,50	—	1	2	5,50	1	**31**	*6,20*

* Kirchgenössig in den Kanton Thurgau.

** Huggenberg (9 Einwohner) kirchgenössig in den Kanton Thurgau.

Kirchgemeinden: [1]) Elgg. [2]) Elgg.

Primarschulgemeinden: *1) Elsau, *2) Waltenstein (Sekundarschule Rüterschen), genbuch, *4) Elgg.

Gemeinden	Steuern, erhoben im Jahre 1901						Steuern, erh im Jahr (inkl. Armens	
	Von sämtlichen Gemeinde-Einwohnern für das					Von den Gemeindebürgern für das Armengut	Total	du sch li jäh
	polit. Gmd.-gut	Zivil-Gmd.-gut	Kirchengut	Schulgut	Summe			
	‰	‰	‰	‰	‰	‰	‰	
Hofstetten	5	0,920	0,170	2,130	8,920	1,150	47,110	
Dickbuch	5	5	0,170	5	15,170	1,150	74,170	1
Geretswil	5	-	0,170	2	7,170	1,150	45,170	
Huggenberg	5	2,150	0,170	2	10,320	1,150	50,170	1
Wenzikon	5	—	0,170	1,130 *1) / 5 *2)	7 / 10,170	1,150	45,110 / 55,320	1 / 1
Neftenbach	1	1,150	0,160	2,90	6	1,170	35,140	
Aesch	1	1,150	0,160	2,140	5,150	1,170	42,150	
Hünikon	1	2	0,160	2,140	6	1,170	45,180	
Ried	1	1	0,160	2,140	5	1,170	37,110	
Oberwinterthur	4	1	0,150	3,150	9	1,150	53,190	1
Grundhof	4	0,150	0,150	2,120	7	1,158	44	
Hegi	4	1	0,150	2,150	8	1,150	50,130	1
Reutlingen	4	1	0,150	3,120	8,170	1,150	53	1
Ricketwil	4	0,150	0,150	1,140	6,140	1,150	46,110	
Stadel	4	2	0,150	2,120	8,170	1,150	50,180	1
Zinzikon	4		0,150	3,150	8	1,150	48,190	
Pfungen	2	-	0,120	4,130	6,150	1,150	42	
Rickenbach	1,150	-	—	0,180	2,130	1,130	19,120	
Schlatt	2,150	—	1	3,120 †1) / 3,110 †2) / 3,125 †3)	6,170 / 6,160 / 6,175	1,150	42,150 / 41,180 / 41,185	/ /
Waltenstein	2,150	1	1	1,110	5,190	1,150	43,130	
Schottikon, Ober-	3	1,110	0,170	5,170	10,150	2,150	67,180	1
Unter-	3	-	0,170	5,170	9,140	2,150	61,170	1
Seen	4		0,170	4	8,170	1,170	52,180	1
Eidberg	4	-	0,170	4	8,170	1,170	52,180	1
Iberg	4	2	0,170	4 *3) / 5 *4)	10,170 / 11,170	1,170	58,180 / 63,180	1 / 1
Oberseen	4	—	0,170	4	8,170	1,170	52,180	1
Seunhof	4	0,150	0,170	4 *5) / 3 *6) / 5 *7)	9,120 / 8,120 / 10,120	1,170	55,180 / 50,180 / 60,180	1 / 1 / 1
Seuzach	1,170	1	1	4	7,150	2	46	
Oberingen, Ober-	1,150	3	1	2,150	8	2	45	
Unter-	1,150	2,150	1	2,150	7,150	2	42,150	
[illegible]	3,150	—	0,140	6,110	10,130	1,150	50,170	1
[illegible]thal	5	2	0,110	2	9,160	1,150	53,160	1
[illegible]	5	—	0,170	2	7,160	1,150	46,160	
Hirzikon	5	0,150	0,160	1,150	7,170	1,150	45,170	

Primarschulgemeinden: *1) Waltenstein Sekundarschule Elgg, *2) Dickbuch, *3) Ei[illegible]berg, *4) Iberg, *5) Seen, *6) Kollbrunn, *7) Iberg.

Sekundarschulkreise: †1) Räterschen, †2) Elgg, †3) Seen.

Gemeinden	Steuern, erhoben im Jahre 1901: Von sämtlichen Gemeinde-Einwohnern für das: polit. Gmd.-gut ‰	Zivil-Gmd.-gut ‰	Kirchen gut ‰	Schul-gut ‰	Summe ‰	Von den Gemeindebürgern für das Armengut ‰	Steuern, erhoben im Jahrfünft 97/1901 (inkl. Armensteuer): Total ‰	durchschnittlich jährlich ‰
lenberg . .	5	—	0,160	{ 2 *1) / 2 *2) }	{ 7,160 / 7,160 }	1,150	{ 46,160 / 43,160 }	{ 9,232 / 8,772 }
brunn . .	5	2,150	0,160	1,150	9,160	1,150	55,190	11,118
hofen . .	5	0,150	0,160	1,150	7,160	1,150	45,190	9,118
sberg . .	5	—	0,160	2	7,160	1,150	43,160	8,772
nidrüti . .	5	1	2	2	10	1,150	54	10,180
matten . .	5	—	{ 2 1) / — * }	{ — * / 1,150 *3) }	{ 7 / 6,150 }	1,150	{ 44 / 41,150 }	{ 8,180 / 8,126 }
berg . . .	5	{ 1 1) / — 2) }	2	{ 2 *4) / — ** }	{ 10 / 7 }	1,150	{ 54 / 44 }	{ 10,180 / 8,180 }
henbach .	5	—	0,160	{ 2 *5) / 2 *6) }	{ 7,160 / 7,160 }	1,150	{ 45,160 / 46,110 }	{ 9,112 / 9,122 }
at . . .	5	2	0,160	2	9,160	1,150	55,160	11,112
m . . .	3	—	1	5	9	1,150	54,150	10,190
dangen . .	2	1	0,150	4,170	8,120	1,150	43,140	8,168
kon . . .	2	1	0,150	4,170	8,120	1,150	48,140	9,168
. . . .	2	1	0,150	2,170	6,120	1,150	36	7,120
zengrüt . .	2	—	0,150	3	5,150	1,150	35,150	7,110
ikon . . .	2	1	0,150	2,170	6,120	1,150	36,140	7,128
thur . . .	7,132†	—	0,120	— §	7,152	0,156	40,153	8,111
kathol. Gemeinde	7,132†	—	1	— §	8,132	0,156	44,153	8,191
gen . . .	2,150	—	—	8,150	11	1,150	56,150	11,130
. . . . .	5	—	1	2,150	8,150	1,150	47,150	9,150
Kollbrunn .	5	3,150	1	{ 3 *7) / 4 *8) }	{ 12,150 / 13,150 }	1,150	{ 66,150 / 71,150 }	{ 13,130 / 14,130 }
genhard, Ober-	5	1	1	3	10	1,150	55,150	11,110
" Unter-	5	1,150	1	3	10,150	1,150	58,150	11,170
n	5	3	1	4	13	1,150	70	14
Andelfingen.								
n	1,150	3	—	2,150	7	1,120	41,170	8,134
il . . .	1,150	3	—	7	11,150	1,120	56,120	11,124
erwil . .	1,150	2	—	2,150	6	1,120	33,140	6,168
ngen, Gross-	1,150	—	—	—	1,150	1,120	16,170	3,134

* Ein Teil der Zivilgemeinde kirch-, der andere schulgenössig in den Kanton Thurgau.
** Ein Teil der Gemeinde schulgenössig in den Kanton Thurgau.
Zivilgemeinden: 1) Schmidrüti, 2) Seelmatten.
Kirchgemeinden: 1) Sitzberg.
† Inbegriffen Einkommenssteuer.
§ In der politischen Gemeindesteuer inbegriffen.
Primarschulgemeinden: *1) Bühl, *2) Turbenthal, *3) Neubrunn, *4) Schmidrüti, algarten, *5) Kohlwies, *6) Kollbrunn, *7) Rikon.

[illegible]	[illegible]	[illegible]	[illegible]	Steuern, e[illegible] in Jahrfünft [illegible] Arme[illegible] Total
[illegible]	[illegible]	[illegible]	[illegible]	27.60
[illegible]	[illegible]	[illegible]	1	39.[illegible]
[illegible]	[illegible]	[illegible]	[illegible]	27.[illegible]
[illegible]	[illegible]	[illegible]	—	6.[illegible]
[illegible]	[illegible]	[illegible]	[illegible]	21
[illegible]	[illegible]	[illegible]	[illegible]	36
[illegible]	[illegible]	[illegible]	[illegible]	42.[illegible]
[illegible]	[illegible]	[illegible]	[illegible]	37.40
[illegible]	[illegible]	[illegible]	2	38.10
[illegible]	[illegible]	[illegible]	[illegible]	26
[illegible]	[illegible]	[illegible]	[illegible]	38.20
[illegible]	[illegible]	[illegible]	[illegible]	24.70
[illegible]	[illegible]	[illegible]	[illegible]	33.80
[illegible]	[illegible]	[illegible]	[illegible]	39.70
[illegible]	[illegible]	[illegible]	[illegible]	25.[illegible]
[illegible]	[illegible]	[illegible]	[illegible]	31.70
[illegible]	[illegible]	[illegible]	[illegible]	27.[illegible]
[illegible]	[illegible]	[illegible]	[illegible]	27.[illegible]
[illegible]	[illegible]	[illegible]	[illegible]	27.60
[illegible]	[illegible]	[illegible]	[illegible]	13
[illegible]	[illegible]	[illegible]	[illegible]	22.[illegible]
[illegible]	[illegible]	[illegible]	2	27
[illegible]	[illegible]	[illegible]	[illegible]	25.50
[illegible]	[illegible]	[illegible]	[illegible]	23.20
[illegible]	[illegible]	[illegible]	2	34
[illegible]	[illegible]	[illegible]	[illegible]	20.50
[illegible]	[illegible]	[illegible]	1	27.[illegible]
[illegible]	[illegible]	[illegible]	1	41.30
[illegible]	[illegible]	[illegible]	1	43.80
[illegible]	[illegible]	[illegible]	1.[illegible]	25.60
[illegible]	[illegible]	4	1.[illegible]	33.60
[illegible]	[illegible]	[illegible]	1.50	33.[illegible]
[illegible]	[illegible]	[illegible]	1.50	22.40
[illegible]	[illegible]	[illegible]	1.[illegible]	63.40
[illegible]	[illegible]	[illegible]	1.[illegible]	44.60
[illegible]	[illegible]	[illegible]	1.[illegible]	48.60
[illegible]				
[illegible]	2	2	2	21.50
[illegible]	2	6.[illegible]	1.50	36.90
[illegible]	2	2.[illegible]	2	25.30

[illegible] Kanton Thurgau.

[illegible] in den Kanton Thurgau.

[illegible] Buch. [illegible] Neftenbach.

emeinden	Steuern, erhoben im Jahre 1901						Steuern, erhoben im Jahrfünft 97/1901 (inkl. Armensteuer	
	Von sämtlichen Gemeinde-Einwohnern für das					Von den Gemeindebürgern für das Armengut		
	polit. Gmd.-gut ‰	Zivil-Gmd.-gut ‰	Kirchengut ‰	Schulgut ‰	Summe ‰	‰	Total ‰	durchschnittlich jährlich ‰
con	—	—	2,50	3	5,50	1,50	29,50	5,90
n	1,50	—	0,50	3	5	1,50	35	7
sriedern	1,50	—	0,50	3,50	5,50	1,50	39,50	7,90
ıch, Ober-	3	—	0,50	3,30	6,80	2,50	40,40	8,08
erwagenburg	3	—	0,50	3 *1) / 3,30 *2) / 2 *3) / 5,50 *4)	6,50 / 6,80 / 5,50 / 9	2,50	41 / 40,90 / 39,50 / 53,50	8,20 / 8,18 / 7,90 / 10,70
ach, Unter-	—	—	0,50 [1] / 0,80 [2]	2,50 *5) / 4 *6) / 2,50 *7)	3 / 4,50 / 3,30	2	21,90 / 29 / 24	4,38 / 5,80 / 4,80
ıstein	0,50	2	0,80	2,50	5,80	1,50	37,20	7,44
fen	0,50	1,50	0,80	7	9,80	1,50	49,70	9,94
elden	1	1,50	1	3,75 *8 / 2,75 *9)	7,25 / 6,25	1,75	43,25 / 40,75	8,65 / 8,15
idlen	1	3	1	2,75	7,75	1,75	46,75	9,35
elden	—	—	—	1,50	1,50	1,70	15,60	3,12
	—	—	—	2,50	2,50	2	23,80	4,76
vangen	—	—	—	5	5	1	31	6,20
ı	5 † / 6,50 §	—	—	1	6 / 7,50	1,50	35 / 49,55	7 / 9,91
lisberg	6,50	—	—	2	8,50	1,50	53,50	10,70
gen	—	—	1	2,50	3,50	1	24,50	4,90
ısdorf	2,50	—	0,50	2	5	2	31,50	6,30
tenswil	2,50	3	0,50	5,50	11,50	2	51	10,20
chwil	2,50	—	0,50	5,50	8,50	2	48	9,60
ite	2,50	1	0,50	3,50	7,50	2	43	8,60
erwil	2,50	1	0,50	5,50	9,50	2	58	11,60
on	2,50	1	—	4,50	8	2	52,50	10,50
erhausen	2,50	0,40	—	4,50	7,40	2	49,90	9,98
	—	—	—	2	2	1,50	26	5,20
n	2	—	2,50	4,75	9,25	1	44,75	8,95
ıs	—	—	0,80	4	4,80	2	33,40	6,68
sellen	4	—	0,50 [3] / 0,70 [4]	3,25 *10) / 3,50 *11)	7,75 / 8,20	1,75	48 / 45	9,60 / 9
erkingen	—	—	—	4,50	4,50	2	27	5,40
	—	—	—	2,50	2,50	1,50	18,50	3,70
el	—	—	—	1,50	1,50	1,20	15,20	3,04
henmosen	—	2	—	6	8	1,20	36,20	7,24
ti	—	—	—	3	3	1,20	24,20	4,84

† Zivilgemeinde Kloten, § Hof Egetswil.

Kirchgemeinden: [1]) Embrach, [2]) Rorbas, [3]) Wallisellen, [4]) Schwamendingen.

Schulgemeinden: *1) Unterwagenburg, *2) Ober-Embrach, *3) Gerlisberg, *4) Ober-Birchwil, *5) Unter-Embrach, *6) Rorbas, *7) Freienstein, *8) Glattfelden, *9) Zweidlen-äti, *10) Wallisellen, *11) Schwamendingen.

Gemeinden	Steuern, erhoben im Jahre 1901						Steuern, e[illegible] im Jahrfünft (inkl. Armen[illegible]	
	[illegible]	[illegible]	[illegible]	[illegible]	[illegible]	Von den Gemeindebürgern für das Armengut	Total	[illegible]
						‰	‰	
Bezirk Dielsdorf.								
[illegible]	[illegible]		[illegible]	[illegible]	13,[illegible]	2,50	60,65	
[illegible]			[illegible]	2,[illegible]	3,[illegible]	1,50	29,70	
[illegible]	[illegible]		[illegible]	1,[illegible]	2,[illegible]	1,50	25,70	
[illegible]			1	2	3	1,50	20,40	
[illegible]	[illegible]		[illegible]	2	4,[illegible]	2	32	
[illegible]			[illegible]	1	2,[illegible]	1	17,50	
[illegible]			[illegible]	3	4,[illegible]	2	30,70	
[illegible]			2	4	6	2	39,50	
[illegible]	[illegible]		[illegible]	3	5,[illegible]	1,50	35,90	
[illegible]			1	1,[illegible]	2,[illegible]	2	23	
[illegible]			1	3	4	2	31,10	
[illegible]	[illegible]		[illegible]	2,[illegible]	4,[illegible]	1,80	31,50	
[illegible]	2,[illegible]		[illegible]	2,[illegible]	5,[illegible]	1,80	36	
[illegible]	2,[illegible]		[illegible]	2,[illegible]	5,[illegible]	1,80	36,45	
[illegible]	2,[illegible]	[illegible]	[illegible]	6	9,[illegible]	1,80	53,20	
[illegible]	2,[illegible]		[illegible]	1,[illegible]	4,[illegible]	1,80	29,40	
[illegible]			[illegible]	4,[illegible]	5	2	26,50	
[illegible]	2			2	4	2	31,50	
[illegible]	2			4	6	2	41,50	
[illegible]	[illegible]		1	5	6	2	39,50	
[illegible]			1	3	4	1	21,80	
[illegible]	3		1,[illegible]	3,[illegible]	8	2	46,50	
Schöpfheim	3		1,[illegible]	1,[illegible]	6	2	39,50	
[illegible]	2,[illegible]		[illegible]	3,[illegible]	6,50	2	43	
[illegible]	2,[illegible]		[illegible]	1,50	4,50	2	30,50	
Adlikon	2,[illegible]		[illegible]	4	7	2	43	
Watt	2,[illegible]	1,[illegible]	[illegible]	1,25	5,75	2	33,50	
Bündang	1,[illegible]		0,[illegible]	3	5	1,80	32,20	
Schlemikon	[illegible]		0,[illegible] 1	1,50	2	2 *1)	21,50	
			1 2		2,50	2 *2)	22	
Schöfflisdorf	[illegible]		1	4	5	2	28,50	
Stadel	1		1,[illegible]	1,50	4	1,50	28	
Steinmaur, Ober-	3		1	1	5	2	38,50	
" Nieder-	3		1	2	6	2	40	
Sunikon	3		1	2	6	2	41	
Weiach			[illegible]	2,50	2,[illegible]	2	21	
Windlach	1,[illegible]		1,[illegible]	2	5	1,50	34,50	

Kirchgemeinden: [1]) Niederweningen, [2]) Schöfflisdorf.
Armengemeinden: *1) Niederweningen, *2) Schöfflisdorf.

VI. Einwohnerzahl nach letzter Zählung; indesteuerpflichtige und Steuerkapital von 1901, sowie durchschnitt- r Gesamtsteuerfuss pro 1897/1901 in den politischen Gemeinden.

litische Gemeinden	Einwohnerzahl 1900	Gemeindesteuerpflichtige			Steuerkapital		Durchschnittl. Gesamtsteuerbelastung per Faktor im Jahrfünft 1897—1901
		Haushaltungen *	Männer absolut	Männer % der Einwohner	im Ganzen Tausende Fr.	per Einwohner Fr.	
ich	150,703	33,640	44,933	29,8	756,781	5.022	8,135
ch	288	53	87	30,2	387	1,341	10,122
isrieden	1.218	263	431	35,14	3.538	2,905	8,150
ıtetten	3,310	728	1,046	31,6	6.993	2,113	8,157
nensdorf	1.101	211	305	27,7	825	749	10,195
tikon	2,613	466	609	23,3	2,911	1,114	9,183
ıstringen, Ober-	416	73	90	21,6	831	1,998	7,162
„ Unter-	302	60	97	32,1	1,255	4,156	7,150
oldswil	141	29	42	29,8	177	1,255	7,182
ıgg	3,089	759	966	31,3	6,512	2,108	7,191
likon	3,982	793	1,094	27,5	9,934	2,495	10,108
wil	241	39	66	27,14	417	1,730	7,170
lieren	1,670	276	394	23,6	2,662	1,594	8,130
wamendingen	1,042	196	281	27,10	905	869	9,188
bach	2.850	545	730	25,6	3.255	1,142	11,160
kon	332	57	89	26,8	495	1,491	8,195
orf, Nieder-	227	46	61	26,9	235	1,035	10,135
„ Ober-	484	88	123	25,14	472	975	11,115
ıningen	653	132	183	28,10	810	1,240	8,190
ikon	403	85	95	23,6	773	1,918	8,178
likon	1.876	399	506	27,10	8,062	4,297	9,104
Bezirk Zürich 1901	176,941	38.938	52,228	29,15	808,230	4,568	—
1900	—	38,746	54,134	30,16	761.471	4,304	—
ıgst	607	111	133	21,9	660	1,087	7,123
ıltern	2,779	578	692	24,9	3,871	1,393	8,150
ıstetten	691	139	193	27,9	772	1,117	7,120
ıasen	1,408	352	394	28,10	3.392	2,409	5,169
lingen	849	183	227	26,7	1,193	1,405	6,180
ppel	697	107	155	22,2	901	1,293	4,127
ınau	529	109	159	30,1	1,100	2,079	4,136
ıchwanden	493	110	132	26,8	897	1,819	4,195
tmenstetten	1,396	292	376	26,9	2.953	2,115	6,185
elden	1.335	305	327	24,5	2,749	2,059	6,170

* In Zürich und Winterthur die Haushaltungen, obschon nicht steuerpflichtig, itgerechnet. Die durchschnittliche Steuerquote für beide Städte wird in der Weise be- chnet, dass dem Steuerertrag (inbegriffen Einkommenssteuer, sowie für Zürich die legenschaftensteuer) das verfügbare Steuerkapital, Haushaltungen und Männer gegenüber- estellt wird.

Politische Gemeinden	Einwohnerzahl 1900	Gemeindesteuerpflichtige			Steuerkapital		D sel Ge St hel per Jah 189
		Haushaltungen	Männer absolut	Männer % der Einwohner	im Ganzen Tausende Fr.	per Einwohner Fr.	
Ottenbach	1,107	235	285	25,7	1.462	1.321	
Rifferswil	486	112	151	31,5	1.412	2.942	
Stallikon	579	111	177	30,6	448	774	1
Wettswil	318	61	107	33,6	493	1,550	
Bezirk Affoltern 1901	13.268	2.805	3.508	26,4	22.303	1.681	
1900	- -	2,774	3,486	26,3	21,183	1.597	
Adliswil	4.714	1.089	1.075	22,8	5,196	1,102	
Hirzel	1.154	216	285	24,7	1.644	1,425	
Horgen	6.883	1.444	1.704	24,8	16.334	2,373	
Hütten	576	116	147	25,5	1.203	2,089	
Kilchberg	1.951	387	465	23,8	12.817	6.569	
Langnau	1.912	376	426	22,3	2,025	1.059	
Oberrieden	1.224	261	334	27,3	8,069	6,592	
Richterswil	4,084	972	1,023	25,0	13.402	3.282	
Rüschlikon	1,567	348	413	26,3	6,374	4.068	
Schönenberg	1,135	235	313	27,6	1,960	1,727	
Thalwil	6.791	1,358	1.689	24,9	17.677	2.603	
Wädenswil	7.585	1.608	1.959	25,8	25.783	3.399	
Bezirk Horgen 1901	39.576	8.410	9.833	24,8	112,484	2,842	
1900	- -	8,334	9.862	24,9	102.639	2.593	
Erlenbach	1.207	279	384	31,8	3.627	3.005	
Herrliberg	984	204	298	30,3	2,417	2,456	
Hombrechtikon	2.292	460	596	26,0	4.782	2,086	
Kusnacht	3.391	707	927	27,3	10.275	3,030	
Mannedorf	2.902	666	745	25,7	11.753	4.050	
Meilen	3.213	663	895	27,8	8.363	2,603	
Oetwil	942	227	266	28,2	1,491	1,583	
Stäfa	4.228	878	917	21,7	11,163	2,640	
Uetikon	1,365	287	371	27,2	6,696	4.905	
Zumikon	587	151	165	28,1	673	1.147	
Bezirk Meilen 1901	21.111	4.522	5,564	26,4	61.240	2,901	
1900	-	4.459	5.510	26,1	57,838	2.740	
Bäretswil	2.698	578	689	25,5	2.724	1.010	10
Bubikon	1.555	337	415	26,7	2.161	1,390	8
Dürnten	3.094	686	832	26,9	2.519	814	8
Fischenthal	2.052	433	542	26,4	1,918	935	9
"	2.339	511	622	26,6	2,821	1,206	9
wn	1.207	308	351	29,1	1.786	1,480	7
	2.864	580	784	27,4	3,241	1,132	11

iche Gemeinden	Einwohnerzahl 1900	Gemeindesteuerpflichtige: Haushaltungen	Gemeindesteuerpflichtige: Männer absolut	Gemeindesteuerpflichtige: Männer % der Einwohner	Steuerkapital: im Ganzen Tausende Fr.	Steuerkapital: per Einwohner Fr.	Durchschnittl. Gesamt-Steuerbelastung per Faktor im Jahrfünft 1897—1901
. . . . .	4.796	975	1.180	24,6	9.274	*1.934*	**7**,96
iben	780	163	215	27,6	1,420	*1.821*	**7**,32
. . . . .	6.677	1.539	1.810	27,1	9.279	*1.390*	**10**,80
kon	5.690	1.179	1.416	24,9	8.047	*1.414*	**11**,24
irk Hinwil 1901	33.752	7,289	8,856	26,2	45.190	*1,339*	—
1900	—	7,192	8.734	25,9	42,268	*1,252*	—
ıdorf	2,544	536	650	25,5	3,125	*1,228*	**9**,82
. . . . .	2,309	532	601	26,0	2,444	*1.058*	**8**,42
ıden	696	170	173	24,9	880	*1,264*	**8**,70
ınsee	289	57	75	26,0	821	*2,841*	**7**,58
. . . . .	1,513	317	388	25,6	1.724	*1.139*	**8**,71
ıaltorf . . .	804	179	221	27,5	925	*1.150*	**8**,79
ɛrzenbach . .	201	43	64	31,8	460	*2,289*	**6**,30
. . . . .	7,623	1.649	2,100	27,5	16,211	*2,126*	**8**,90
tswil	1.515	320	397	26,2	2.613	*1,725*	**7**,30
en	1.188	208	290	24,4	2.064	*1.737*	**7**,53
zirk Uster 1901	18,682	4.011	4.959	26,5	31.267	*1,674*	—
1900		3.988	5,019	26,9	29.779	*1,594*	—
a	2,768	648	726	26,2	3.839	*1,387*	**10**,47
ltorf	938	200	246	26,2	2,587	*2.758*	**6**,30
au	1.338	302	371	27,7	1.401	*1,049*	**8**,26
. . . . .	2.767	569	721	26,0	4.128	*1,492*	**8**,35
rg	358	72	101	28,2	1.235	*3.450*	**6**,84
u	1,627	270	371	22,8	3.902	*2.398*	**9**,46
kon	2.986	625	763	25,5	5.921	*1.983*	**8**,58
kon	1.272	292	331	26,0	1,674	*1.316*	**7**,23
enberg . . .	709	140	183	25,8	215	*303*	**12**,18
lingen . . .	1,216	280	321	26,4	1.477	*1,215*	**9**,91
. . . . .	887	198	242	27,3	711	*802*	**11**,87
ɔerg	654	135	185	28,3	532	*813*	**10**,81
k Pfäffikon 1901	17,520	3,731	4.561	26,0	27,625	*1.577*	—
1900	—	3.695	4,581	26,1	26,912	*1,536*	—
ɔn	415	96	130	31,3	641	*1.545*	**8**,32
ɛhikon . . .	643	130	168	26,1	860	*1.337*	**8**,28
en	462	96	124	26,8	814	*1.762*	**4**,70
len	507	90	120	23,7	763	*1.505*	**10**,26
kon	354	70	86	24,3	474	*1.339*	**8**,58
rd	639	135	175	27,4	873	*1.366*	**12**,38
. . . . .	1,420	283	353	24,9	3,420	*2,408*	**6**,04

Politische Gemeinden	Einwohnerzahl 1900	Gemeindesteuerpflichtige: Haushaltungen	Männer: absolut	Männer: % der Einwohner	Steuerkapital: im Ganzen Tausende Fr	Steuerkapital: per Einwohner Fr	Durchschnittl. Gesamtsteuerbelastung per Fak. im Jahrfünf 1897–1[illegible]
Ellikon	358	61	89	24,9	442	1.235	7,[illegible]
Elsau	794	163	205	25,8	795	1.001	9,[illegible]
Hagenbuch	577	120	150	26,0	614	1.064	7,[illegible]
Hettlingen	462	88	123	26,6	830	1.797	6,[illegible]
Hofstetten	478	83	112	23,4	614	1.285	10,[illegible]
Neftenbach	1.608	326	529	32,9	4.271	2.656	7,[illegible]
Oberwinterthur	3.206	676	909	28,3	4.289	1.338	10,[illegible]
Pfungen	1.061	164	249	23,5	1.329	1.253	8,[illegible]
Rickenbach	376	85	101	26,9	1,478	3.931	3,[illegible]
Schlatt	521	99	138	26,5	754	1,447	8,[illegible]
Schottikon	253	43	52	20,6	128	506	12,[illegible]
Seen	2.908	581	735	25,3	3.079	1.059	10,[illegible]
Seuzach	805	168	225	28,0	1.490	1.851	9,[illegible]
Töss	4.923	1.056	1.367	27,8	6.225	1.264	10,[illegible]
Turbenthal	1.952	451	529	27,1	2.544	1.303	9,[illegible]
Veltheim	4.009	878	1.105	27,6	3.177	792	10,[illegible]
Wiesendangen	957	184	231	24,1	1.589	1,660	8,[illegible]
Winterthur	22.335	4.996	5.885	26,3	113.843	5.097	8,[illegible]
Wülflingen	3.580	673	868	24,2	2.255	630	11,[illegible]
Zell	1.666	334	394	23,6	1.682	1.010	11,[illegible]
Bezirk Winterthur 1901	57.269	12.129	15.152	26,4	159.273	2.781	–
1900		11.946	15.016	26,2	151.744	2.650	–
Adlikon	132	90	132	30,6	542	1.255	8,[illegible]
[illegible], Gross-	855	212	236	27,6	3.867	4.523	3,[illegible]
Klein-	1.036	214	268	25,9	1.620	1.564	5,[illegible]
[illegible]	547	127	150	27,4	1.736	3.174	1,[illegible]
[illegible]	461	107	126	27,2	844	1.819	5,[illegible]
[illegible]	516	108	142	27,5	571	1.107	8,[illegible]
[illegible]	[illegible]	132	157	27,5	615	1,079	7,[illegible]
[illegible]	[illegible]	66	87	25,9	747	2.223	5,[illegible]
[illegible]	1.992	[illegible]	461	23,1	2.212	1,110	7,[illegible]
[illegible]	[illegible]	[illegible]	223	26,2	794	932	6,[illegible]
[illegible]	[illegible]	[illegible]	234	25,9	1.366	1.514	7,[illegible]
[illegible]	[illegible]	[illegible]	97	28,0	630	1,816	5,[illegible]
[illegible]	[illegible]	[illegible]	80	30,1	239	909	6,[illegible]
[illegible]	[illegible]	[illegible]	218	26,[illegible]	1.268	1,539	5,[illegible]
[illegible]	[illegible]	[illegible]	315	27,1	3.012	2.588	2,[illegible]
[illegible]	[illegible]	[illegible]	237	25,5	1,457	1.567	5,[illegible]
[illegible]	[illegible]	[illegible]	170	23,4	683	939	4,[illegible]
[illegible]	[illegible]	173	207	25,3	1.251	1.529	6,[illegible]
[illegible]	[illegible]	149	181	28,1	1.492	2.313	5,[illegible]

[illegible] die bei Berechnung der Verhältnis- [illegible] sind.

Gemeinden	Einwohnerzahl 1900	Gemeindesteuerpflichtige: Haushaltungen	Männer: absolut	Männer: % der Einwohner	Steuerkapital: im Ganzen Tausende Fr.	Steuerkapital: per Einwohner Fr.	Durchschnittl. Gesamt-Steuerbelastung per Faktor im Jahrfünft 1897–1901
ı	469	98	131	27,9	729	*1,554*	8,148
ı	910	201	256	28,1	1,746	*1,919*	5,183
ı	328	73	89	27,1	723	*2,204*	4,148
. . . . .	248	52	73	29,4	161	*649*	12,168
gen . . .	538	115	151	28,1	592	*1,100*	9,133
lfingen 1901	17,440	3,590	4.421	25,3	28.897	*1,657*	—
1900	—	3,621	4,475	25,7	28,095	*1,611*	—
ilach . .	540	124	142	26,13	540	*1,000*	4,130
orf . . .	1,092	212	258	23,6	1,369	*1,254*	7,148
. . . . .	2.175	449	538	24,7	5,372	*2,470*	5,106
ı	565	106	127	22,5	816	*1,444*	5,190
. . . . .	1.175	257	323	27,5	2,623	*2,232*	7,108
, Ober- .	617	101	160	25,9	531	*861*	8,123
Unter- .	1,581	313	412	26,10	3,685	*2,331*	4,149
in . . .	1.301	252	326	25,0	2,086	*1,603*	8
en . . .	1,584	307	358	22,6	2,001	*1,263*	8,157
en . . .	529	96	165	31,2	760	*1,437*	3,112
. . . . .	515	89	129	25,1	530	*1,029*	4,176
gen . . .	538	125	131	24,3	631	*1,173*	6,120
. . . . .	1,363	285	364	26,7	3.018	*2,214*	7,127
. . . . .	332	69	100	30,1	484	*1.458*	4,190
orf . . .	1,068	182	264	24,7	1,025	*960*	8,141
. . . . .	706	142	171	24,2	1,076	*1,524*	10,126
. . . . .	1,436	385	333	23,2	2,031	*1,414*	5,120
. . . . .	357	69	87	24,4	280	*784*	8,195
. . . . .	1,324	264	359	27,1	1,695	*1,280*	6,168
en . . .	1,022	213	270	26,4	2.456	*2,403*	9,150
ngen . .	353	79	89	25,2	272	*771*	5,40
. . . . .	750	174	193	25,7	1,323	*1.764*	3,170
. . . . .	621	112	176	28,3	1,061	*1,709*	4,149
Bülach 1901	21,544	4.405	5.475	25,1	35.665	*1,655*	—
1900	—	4,376	5,371	24,9	34.869	*1,619*	—
. . . . .	1,424	267	349	24,5	1.208	*848*	12,113
. . . . .	533	89	136	25,5	585	*1,098*	5,173
n	256	53	66	25,8	393	*1.535*	4,105
. . . . .	501	97	126	25,1	535	*1.068*	6,140
/	310	61	84	24,7	315	*1.015*	3,150
. . . . .	192	34	51	26,6	200	*1,042*	6,114
. . . . .	734	137	160	21,8	1.316	*1,793*	7,190
. . . . .	120	22	37	30,8	257	*2.142*	7,118
. . . . .	555	108	128	23,1	510	*919*	4,194

Politische Gemeinden	Einwohnerzahl 1900	Gemeindesteuerpflichtige			Steuerkapital	
		Haushaltungen	Männer absolut	Männer % der Einwohner	im Ganzen Tausende Fr.	per Einwohner Fr
Niederglatt	524	103	132	25,2	471	899
Niederhasli	876	154	226	25,8	1.205	1,376
Niederweningen	551	100	155	28,1	852	1,546
Oberglatt	676	133	168	24,9	895	1,324
Oberweningen	297	61	82	27,6	238	801
Otelfingen	481	81	122	25,4	1,426	2.965
Raat	285	43	55	23,4	81	345
Regensberg	379	56	66	17,4	595	1.570
Regensdorf	1.275	179	278	21,8	1,961	1,538
Rümlang	1.029	178	243	23,6	1,473	1,431
Schleinikon	343	64	82	23,9	361	1,052
Schöfflisdorf	318	69	87	27,4	418	1,314
Stadel	509	97	137	26,9	957	1,880
Steinmaur	840	159	203	24,2	1,063	1.265
Weiach	601	112	147	24,5	786	1,308
Windlach	344	52	76	22,1	284	826
Bezirk Dielsdorf 1901	13,933	2,509	3,396	24,4	18.415	1.322
1900		2,548	3,445	24,7	18,476	1.326

Zusammenzug.

Bezirke	Einwohnerzahl 1900	Gemeindesteuerpflichtige			Steuerkapital
		Haushaltungen	Männer absolut	Männer % der Einwohner	im Ganzen Tausende Fr.
Zürich	176,941	38,938	52,228	29,5	808,230
Affoltern	13,268	2,805	3,508	26,4	22,303
Horgen	39,576	8,410	9,833	24,8	1 244
Meilen	21,111	4,522	5,564	26,4	6,240
Hinwil	33,752	7,289	8,856	26,2	4,190
Uster	18,682	4,011	4,959	26,5	31,
Pfäffikon	17,520	3,731	4,561	26,0	27,0
Winterthur	57,269	12,129	15,152	26,4	159,27
Andelfingen	17,440	3,590	4,121	25,3	28,89
Bülach	21,514	4,405	5,475	25,4	35,663
Dielsdorf	13,933	2,509	3,396	24,4	18,415
Kanton 1901	431,036	92,339	117,953	27,4	1,350,589
1900	–	91,679	119,633	27,8	1,275,274

Die Staatsbeiträge

an die

menausgaben der Gemeinden

im Jahr 1901.

Zürich.
Buchdruckerei Meyer & Hendess.
1902.

Beschluss des Regierungsrates

betreffend

die Verteilung der Staatsbeiträge an die Armenausgaben der Gemeinden im Jahre 1901.

(Vom 31. Dezember 1902.)

A. Mit Beschluss vom 3. Februar 1902 hat der Kantonsrat den Kredit für allgemeine Beiträge an die Armenausgaben der Gemeinden (mit Inbegriff der Beiträge an die Stammgutdefizite) für das Jahr 1902 auf Fr. 280,000.— festgesetzt und hat ferner einen Kredit von Fr. 5000 für Beiträge an die Ausgaben der Gemeinden für bessere Erziehung almosengenössiger Kinder bewilligt. (Voranschlag für 1902 Titel B. II. B. 2. a. u. 2). Eine bestimmte Verteilungsweise hat der Kantonsrat nicht vorgeschrieben; der durch Dispositiv I des Beschlusses vom 6. November 1900 festgesetzte Modus bezog sich lediglich auf die Jahre 1900 und 1901.

B. Für die diesjährige Verteilung dieser Staatsbeiträge sollen die eigentlichen Armenausgaben der Gemeinden vom Jahr 1901 in Betracht, d. h. diejenigen Beträge, welche sich ergeben, wenn von den Totalausgaben der Armengemeinden für Unterstützung ihrer Armen je die Rückerstattungen, die Steuernachzahlungen, der Ertrag des Armengutes und die übrigen Einnahmen des letztern (Abgaben, Bussen etc.) — mit Ausschluss der sonntäglichen Kirchensteuern — abgezogen werden. Diese Ausgaben belaufen sich im Jahr 1901 auf **Fr. 1,284,665.—** (gegen Fr. 1,204,957 im Jahr 1900 und Fr. 1,190,200 im Jahre 1899).

C. Von dem Gesammtkredite von Fr. 280,000 ist ein Teil speziell für Beiträge zur Deckung der Stammgutdefizite der Armengemeinden im Sinne des Dispositivs II des Kantonsrats-

beschlusses vom 6. November 1900 zu verwenden. Dieser Teil beläuft sich bei Berücksichtigung der Gemeinden, welche im letzten Jahrfünft mindestens 10‰ Gesamtarmensteuer bezogen haben, auf Fr. 5052.—, sodass für die Beiträge an die eigentlichen Armenausgaben noch rund Fr. 275,000 zur Verfügung stehen.

D. Wenn nun nach der frühern Verteilungsweise an das 3. halbe Promille Armensteuer, welche die Gemeinden zur Deckung des Ausgabenüberschusses im Jahre 1901 erheben mussten, 10%, an das 4. halbe Promille 30%, an das 5. halbe Promille 60% und der Rest ganz vom Staate den Gemeinden rückerstattet würde, so wäre hiefür ein Betrag von F. 292,156.— erforderlich. Der zu diesem Zwecke vom Kantonsrat bewilligte Kredit beträgt aber bloss, wie erwähnt, Fr. 275,000.—, und es müssen daher, um mit diesem Kredite auszukommen, die Beitragsquoten folgendermassen teilweise reduziert werden:

Rückvergütung	an das	3.	halbe	‰	Steuer	10%
„	„ „	4.	„	‰	„	22%
„	„ „	5.	„	‰	„	50%
„	über	2½‰	Steuer			100%

Diese Verteilungsweise erfordert einen Betrag von Fr. 272,924.—, bezw. mit Inbegriff des Beitrages von Fr. 1500.— an die Armenanstalt Kappel Fr. 274,424.— ; sie bewirkt, dass der Teil der Armenausgaben, welchen die Gemeinden selbst zu bestreiten haben, in keiner Gemeinde mehr als **2,09‰** Armensteuer ausmacht (gegen 1,75‰ im Jahre 1900 und 1,65‰ im Jahre 1899).

E. Für Beiträge an die Ausgaben, welche den Gemeinden für bessere Erziehung almosengenössiger junger Leute erwachsen sind, hat der Kantonsrat pro 1902 einen Kredit von 5000 Fr. (gegen Fr. 10,000 im Vorjahre) bewilligt (Voranschlag B. II. B. 2. a. 2.) Eine bestimmte Verteilungsweise ist vom Kantonsrate nicht vorgeschrieben.

Um mit diesem Kredite annähernd auszukommen, wird folgende Verteilung vorgenommen:

Gemeinden mit bis 5‰ Gesamtarmensteuer im letzten Jahrfünft erhalten eine Rückvergütung von 5% der Ausgaben für den genannten speziellen Zweck, solche mit 5,1—10‰ Steuer erhalten 10%, solche mit über 10‰ Steuer erhalten 15% Rückvergütung. (Es ist hiebei nicht ausser Acht zu

lassen, dass die Ausgaben der Gemeinden für diese Zwecke in den allgemeinen Ausgaben inbegriffen sind und daher schon bei der Ausmessung des allgemeinen Staatsbeitrages berücksichtigt wurden.)

In Betracht fallen dabei folgende Ausgaben:

1. Ausgaben für junge Leute über 10 Jahren in Erziehungsanstalten.

2. Ausgaben für junge Leute zum Besuche der III. Klasse der Sekundarschule.

3. Ausgaben für junge Leute zum Zwecke der Erlernung eines Berufes (bis zum vollendeten 20. Altersjahr).

Dagegen fallen ausser Betracht:

Ausgaben für Kinder unter 10 Jahren, welche in Anstalten versorgt sind;

„ für Personen über 20 Jahre;

„ , an welche aus andern Krediten Staatsbeiträge (Stipendien etc.) ausgerichtet werden.

Die im Jahr 1901 erhaltenen Rückerstattungen an die Ausgaben werden abgerechnet und es werden überhaupt nur die Netto-Leistungen der Gemeinden berücksichtigt. Diese belaufen sich auf Fr. 64,763.—. Die in Aussicht genommene Verteilung der Beiträge erfordert einen Betrag von Fr. 5326.—.

Nach diesen Grundsätzen erfolgte die Berechnung der einzelnen auf die Gemeinden entfallenden Beiträge, wie sie die beigefügte Tabelle zeigt.

Nach Einsicht eines Antrages der Direktion des Innern

beschliesst der Regierungsrat:

I. Die Verteilung der Staatsbeiträge aus Titel B. II. B. 2. a. 1. und 2. (total 284,802 Fr.) des Voranschlages pro 1901 wird nach den vorstehend angegebenen Grundsätzen durchgeführt und es wird den speziellen Berechnungen der Direktion des Innern in der beigefügten Tabelle die Genehmigung erteilt.

Der Rest des Kredites — Fr. 198 — wird als ausserordentlicher Staatsbeitrag an die Armengemeinde Raat verwendet.

Beiträge im Gesamtbetrage von unter 10 Fr. werden nicht ausgerichtet.

II. Mitteilung an die Direktion der Finanzen und des Innern, an letztere zum Zwecke der Zahlungsanweisung und mit der Ermächtigung, allfällige nachweislich begründete Beschwerden von sich aus zu erledigen; ferner Bekanntmachung im Amtsblatt.

Zürich, den 31. Dezember 1902.

Namens des Regierungsrates:

Der Präsident:

C. Bleuler-Hüni.

Der Staatsschreiber:

Dr. A. Huber.

erechnung der allgemeinen Beiträge.

Ausgaben-Ueberschüsse nötige weitere und hierauf entfallende Staatsbeiträge					Total des ordentlichen Staatsbeitrages	Steuern erhoben per Faktor 1897 bis 1901	Beitrag an die Stammgut-Defizite		Beitrag a. d. Ausgaben für bessere Ausbildung armer junger Leute		Total der Staatsbeiträge
..halbes ‰ Steuer		5.halbes ‰ Steuer		Ueber 2,5‰ nötige Steuern			Stammgut-Defizit	Staatsbeitrag	Aufgewendeter Unterstützungsbetrag	Staatsbeitrag	
Betrag bezw. Rest	Staatsbeitrag 22 %	Betrag bezw. Rest	Staatsbeitrag 50 %	Rest bezw. Staatsbeitrag 100 %							
Fr.	Fr.	Fr.	Fr.	Fr.	Fr.	Fr.	Fr.	Fr.	Fr.	Fr.	Fr.
—	—	—	—	—	—	1,90	29,063	—	24,199	1,210	1,210
334	74	334	167	713	987	8,10	—	—	—	—	987
—	—	—	—	—	—	2,50	—	—	—	—	—
—	—	—	—	—	—	4	—	—	550	27	27
747	164	747	373	6,234	6,846	11,25	—	—	60	9	6,855
418	92	67	34	—	168	10,50	—	—	—	—	168
513	113	513	257	1,411	1,832	11,50	489	49	—	—	1,881
—	—	—	—	—	207	6,50	9,921	—	565	56	263
—	—	—	—	—	45	6,90	—	—	60	6	51
833	183	—	—	—	272	10,50	—	—	—	—	272
610	134	610	305	218	718	11,40	—	—	150	22	740
868	191	868	434	1,371	2,083	10	1,016	102	—	—	2,185
—	—	—	—	—	—	—	—	—	—	—	—
372	82	372	186	5,238	5,543	10	4,151	415	—	—	5,958
965	212	965	482	2,047	2,838	11,50	—	—	—	—	2,838
224	49	—	—	—	97	7,50	—	—	150	15	112
—	—	—	—	—	125	7,85	—	—	—	—	125
5,884	1,294	4,476	2,238	17,232	21,761	—	44,640	566	25,734	1,345	23,672
—	—	—	—	—	24,276	—	84,142	609	23,440	1,365	26,250
113	25	—	—	—	78	8,50	—	—	—	—	78
1,496	329	749	375	—	854	8,50	—	—	115	11	865
681	150	681	340	2,406	2,964	11	—	—	—	—	2,964
—	—	—	—	—	—	6,50	—	—	—	—	—
1,121	247	725	362	—	721	10	819	82	—	—	803
—	—	—	—	—	—	1	—	—	—	—	—
—	—	—	—	—	—	2,80	—	—	135	—	—
815	179	815	408	3	671	6,50	—	—	510	51	722
1,707	375	660	330	—	876	8,75	—	—	—	—	876
—	—	—	—	—	—	2	—	—	—	—	—
1,186	261	1,186	593	2,292	3,265	10	1,268	127	32	3	3,395
—	—	—	—	—	—	3,50	—	—	—	—	—
937	206	937	468	3,295	4,063	11	1,544	154	40	6	4,223
8,056	1,772	5,753	2,876	7,996	13,492	—	3,631	363	830	71	13,926
—	—	—	—	—	1,500	—	—	—	—	—	1,500
					14,992						15,426
—	—	—	—	—	18,033	—	464	45	878	218	18,296

Armen-Gemeinden		Zahl der unterstützten Armen	Gesamtbetrag der Armenunterstützungen Fr.	Gesamtbetrag der Korrenteinnahmen Fr.	Ueberschuss der Armenausgaben Fr.	Total der Steuerfaktoren	Für Staatsbeiträge in Betracht fallender Rest der Armenausgaben (nach Abzug von 1 ‰ Steuer) Fr.	Zur Deckung S. 3. halbes ‰ Betrag bezw. Rest Fr.	S.
Adliswil		38	7,598	1,847	5,751	2,321	3,430	1,161	
Hirzel		48	5,691	2,042	3,649	4,042	—	—	
Horgen		262	47,375	12,481	34,894	20,934	13,960	10,467	1
Hütten		42	6,345	793	5,552	1,333	4,219	667	
Kilchberg		22	5,137	5,082	55	—	—	—	
Langnau		19	3,860	1,220	2,640	1,373	1,267	686	
Oberrieden		38	7,811	956	6,855	9,364	—	—	
Richterswil		174	27,005	9,016	17,989	14,554	3,435	3,435	
Rüschlikon		25	5,654	1,761	3,893	2,653	1,240	1,240	
Schönenberg		93	7,388	812	6,576	2,363	4,213	1,182	
Thalwil		92	19,646	4,302	15,344	18,540	—	—	
Wädenswil		296	47,443	17,682	29,761	23,450	6,311	6,311	
Bez. Horgen	1901	1,149	190,953	57,994	132,959	100,927	38,075	25,149	2
	1900	1,077	177,782	50,667	127,115	96,343	33,944	—	
Erlenbach		38	4,688	1,289	3,399	1,942	1,457	971	
Herrliberg		28	4,290	2,543	1,747	3,049	—	—	
Hombrechtikon		110	14,781	2,644	12,137	6,230	5,907	3,115	
Küsnacht		118	15,483	821	14,662	6,869	7,793	3,435	
Männedorf		107	17,485	1,678	15,807	12,308	3,499	3,499	
Meilen		126	24,071	5,022	19,049	10,850	8,199	5,425	
Oetwil		35	6,417	2,628	3,789	5,910	—	—	
Stäfa		201	32,569	3,194	29,375	13,323	16,052	6,661	
Uetikon		55	9,356	5,457	3,899	8,097	—	—	
Zumikon		22	3,256	810	2,446	1,251	1,195	626	
Bez. Meilen	1901	840	132,396	26,086	106,310	69,829	44,102	23,732	2
	1900	864	125,700	36,763	88,937	68,156	24,258	—	
Bäretswil		156	21,444	2,382	19,062	4,925	14,137	2,463	2
Bubikon		49	10,648	3,071	7,577	3,347	4,230	1,673	1
Dürnten		63	8,935	4,282	4,653	2,843	1,810	1,421	1
Fischenthal		182	17,494	5,211	12,283	4,830	7,453	2,415	2
Gossau		133	22,899	1,691	21,208	4,928	16,280	2,464	2
Grüningen		69	8,601	1,279	7,322	2,720	4,602	1,360	1
Hinwil		142	21,369	2,505	18,864	5,562	13,302	2,781	2
Rüti		63	10,600	2,192	8,408	8,201	207	207	
Seegräben		10	1,798	409	1,389	1,729	—	—	
Wald		152	31,210	5,775	25,435	11,694	13,741	5,847	5
[illegible]		142	23,286	2,280	21,006	5,411	15,595	2,706	2
[illegible]	1901	1,161	178,284	31,077	147,207	56,190	91,357	23,337	2
	1900	1,134	178,216	31,436	146,780	52,451	95,021	—	

gaben-Ueberschüsse nötige weitere hierauf entfallende Staatsbeiträge					Total des ordentlichen Staatsbeitrages	Steuern erhoben per Faktor 1897 bis 1901	Beitrag an die Stammgut-Defizite		Beitrag a. d. Ausgaben für bessere Ausbildung armer junger Leute		Total der Staatsbeiträge
‰ Steuer		5. halbes ‰ Steuer		Ueber 2,5‰ nötige Steuern			Stammgut-Defizit	Staatsbeitrag	Aufgewendeter Unterstützungsbetrag	Staatsbeitrag	
	Staatsbeitrag 22 %	Betrag bezw. Rest	Staatsbeitrag 50 %	Rest bezw. Staatsbeitrag 100 %							
	Fr.	Fr	Fr.	Fr.	Fr.	Fr.	Fr.	Fr.	Fr.	Fr.	Fr.
1	255	1,108	554	—	925	8	468	—	—	—	925
	—	—	—	—	—	5	212	—	—	—	—
3	768	—	—	—	1,815	7,70	—	—	6,037	604	2,419
7	147	667	333	2,218	2,765	8,50	2,357	—	—	—	2,765
	—	—	—	—	—	1,50	—	—	—	—	—
1	128	—	—	—	197	7,50	—	—	—	—	197
	—	—	—	—	—	1,50	—	—	—	—	—
	—	—	—	—	343	6,80	—	—	1,051	105	448
	—	—	—	—	124	2	—	—	—	—	124
2	260	1,182	591	667	1,636	9,50	990	—	—	—	1,636
	—	—	—	—	—	4,25	—	—	—	—	—
	—	—	—	—	631	7,60	—	—	1,937	194	825
4	1,558	2,957	1,478	2,885	8,436	—	4,027	—	9,025	903	9,339
	—	—	—	—	8,323	—	1,300	—	6,888	1,917	10,240
6	107	—	—	—	204	8,80	337	—	984	98	302
	—	—	—	—	—	4,50	—	—	—	—	—
2	614	—	—	—	925	9,50	—	—	444	44	969
5	756	923	461	—	1,561	8,50	—	—	—	—	1,561
	—	—	—	—	350	6,20	—	—	—	—	350
4	610	—	—	—	1,152	7,40	—	—	—	—	1,152
	—	—	—	—	—	3	1,311	—	—	—	—
1	1,465	2,730	1,365	—	3,496	9,90	11,232	—	684	68	3,564
	—	—	—	—	—	5,50	—	—	130	13	13
9	125	—	—	—	188	6	252	—	—	—	188
7	3,677	3,653	1,826	—	7,876	—	13,132	—	2,242	223	8,099
	—	—	—	—	5,522	—	10,929	—	1,375	376	5,898
3	542	2,463	1,232	6,748	8,768	10	54	5	356	36	8,809
3	368	884	442	—	977	10	3,101	310	—	—	1,287
9	86	—	—	—	228	5	—	—	—	—	228
5	531	2,415	1,207	208	2,188	9,50	—	—	592	59	2,247
4	542	2,464	1,232	8,888	10,908	10,50	2,734	273	1,764	265	11,446
0	299	1,360	680	522	1,637	8	—	—	—	—	1,637
1	612	2,781	1,391	4,959	7,240	9,50	5,439	—	—	—	7,240
	—	—	—	—	21	6,40	—	—	408	41	62
	—	—	—	—	—	3,50	—	—	—	—	—
7	1,286	2,047	1,023	—	2,894	10,25	—	—	1,235	185	3,079
6	595	2,706	1,353	7,477	9,696	9	—	—	941	94	9,790
8	4,861	17,120	8,560	28,802	44,557	—	11,328	588	5,296	680	45,825
	—	—	—	—	64,238	—	11,736	1,173	5,025	1,508	66,919

[illegible]	[illegible]	[illegible]	[illegible]	[illegible]	Total der Steuerfaktoren	Für Staatsbeiträge in Betracht fallender Rest der Armenausgaben (nach Abzug von 1 ‰ Steuer)	Zur Deck[illegible] 3. halbes[illegible] Betrag bezw. Rest
		Fr.	Fr.	Fr.		Fr.	Fr.
[illegible]	75	11,051	3,663	7,388	3,458	3,930	1,729
[illegible]	117	16,297	2,580	13,717	3,710	10,007	1,855
[illegible]	22	3,567	1,660	1,907	1,459	448	448
[illegible]	39	3,827	329	3,498	650	2,848	325
[illegible]	84	11,721	2,508	9,213	3,735	5,478	1,868
[illegible]	56	7,810	674	7,136	1,924	5,212	962
[illegible]	4	602	530	72	—	—	—
[illegible]	220	33,566	8,850	24,716	15,169	9,547	7,584
[illegible]	88	13,196	8,304	4,892	3,934	958	958
[illegible]	27	4,830	953	3,877	1,818	2,059	909
[illegible] 1901	722	106,467	30,051	76,416	35,857	40,487	16,638
1900	727	103,702	20,128	83,574	34,123	49,380	—
[illegible]	134	20,443	369	20,074	6,236	13,838	3,118
[illegible]	38	6,019	3,766	2,253	3,780	—	—
[illegible]	60	8,067	2,031	6,036	2,083	3,953	1,041
[illegible]	117	14,586	4,931	9,655	5,418	4,237	2,709
[illegible]	17	3,597	410	3,187	831	2,356	416
[illegible]	44	6,286	1,313	4,973	2,377	2,596	1,188
[illegible]	125	20,897	3,443	17,454	7,170	10,284	3,585
[illegible]	107	14,515	1,183	13,332	3,024	10,308	1,512
[illegible]	148	15,678	2,872	12,806	1,075	11,731	537
[illegible]	65	9,157	2,491	6,666	2,020	4,646	1,010
[illegible]	55	7,972	1,518	6,454	1,744	4,710	872
[illegible]	56	8,481	2,258	6,223	1,288	4,935	644
[illegible] 1901	966	135,698	26,585	109,113	37,046	73,594	16,632
1900	917	129,689	18,178	111,511	36,348	75,163	—
[illegible]	23	4,115	2,553	1,562	1,100	462	462
[illegible]	28	4,086	1,318	2,768	1,046	1,722	523
[illegible]	18	2,548	766	1,782	2,708	—	—
[illegible]	27	3,787	908	2,879	1,105	1,774	553
[illegible]	23	2,298	428	1,870	390	1,480	195
[illegible]	33	5,020	1,097	3,923	1,266	2,657	633
[illegible]	54	6,187	1,261	4,926	4,041	885	885
[illegible]	18	2,545	526	2,019	670	1,349	335
[illegible] a. Th.	50	7,182	1,562	5,620	1,281	4,339	641
[illegible]	35	5,475	188	5,287	853	4,434	426
[illegible]	22	3,108	545	2,563	1.638	925	819
[illegible]	38	5,263	340	4,923	925	3,998	462

...gaben-Ueberschüsse nötige weitere ...d hierauf entfallende Staatsbeiträge					Total des ordentlichen Staatsbeitrages	Steuern erhoben per Faktor 1897 bis 1901	Beitrag an die Stammgut-Defizite		Beitrag a. d. Ausgaben für bessere Ausbildung armer junger Leute		Total der Staatsbeiträge
...es 0/00 Steuer		5. halbes 0/00 Steuer		Ueber 2,50/00 nötige Steuern			Stammgut-Defizit	Staatsbeitrag	Aufgewendeter Unterstützungsbetrag	Staatsbeitrag	
...g ...r. ...t	Staatsbeitrag 22 %	Betrag bezw. Rest	Staatsbeitrag 50 %	Rest bezw. Staatsbeitrag 100 %							
	Fr.	Fr.	Fr.	Fr.	Fr.		Fr.	Fr.	Fr.	Fr.	Fr.
9	380	472	236	—	789	*10*	—	—	246	25	814
5	408	1,855	928	4,442	5,963	*9,70*	2,904	—	427	43	6,006
	—	—	—	—	45	*7*	—	—	—	—	45
5	71	325	162	1,873	2,139	*9,50*	330	—	—	—	2,139
8	411	1,742	871	—	1,469	*10*	—	—	—	—	1,469
2	212	962	481	2,326	3,115	*10*	1,248	125	453	45	3,285
	—	—	—	—	—	*1*	46	—	—	—	—
3	432	—	—	—	1,190	*9*	—	—	2,160	216	1,406
	—	—	—	—	96	*9,50*	—	—	102	10	106
9	200	241	120	—	411	*6,50*	—	—	239	26	437
1	2,114	5,597	2,798	8,641	15,217	—	4,528	125	3,647	365	15,707
	—	—	—	—	27,477	—	4,547	454	2,483	716	28,647
8	686	3,118	1,559	4,484	7,041	*10*	3,823	382	1,600	160	7,583
	—	—	—	—	—	*6*	—	—	—	—	—
1	229	1,041	521	830	1,684	*9,50*	2,390	—	—	—	1,684
8	336	—	—	—	607	*10,50*	—	—	—	—	607
6	92	416	208	1,108	1,450	*9,50*	1,208	—	—	—	1,450
8	261	220	110	—	490	*8,50*	—	—	295	30	520
5	789	3,114	1,557	—	2,704	*9*	4,320	—	120	12	2,716
2	333	1,512	756	5,772	7,012	*10*	—	—	481	48	7,060
7	118	537	268	10,120	10,560	*10*	1,212	121	—	—	10,681
0	222	1,010	505	1,616	2,444	*9,50*	—	—	312	31	2,475
2	192	872	436	2,094	2,809	*10*	2,086	209	1,212	121	3,139
4	142	644	322	3,003	3,531	*9*	—	—	—	—	3,531
1	3,400	12,484	6,242	29,027	40,332	—	15,039	712	4,020	402	41,446
	—	—	—	—	51,432	—	13,083	1,058	3,660	1,098	53,588
	—	—	—	—	46	*7,10*	—	—	—	—	46
3	115	523	262	153	582	*9*	3	—	—	—	582
	—	—	—	—	—	*4,50*	—	—	—	—	—
3	122	553	277	115	569	*9,40*	—	—	400	40	609
5	43	195	97	895	1,055	*11*	626	63	—	—	1,118
3	139	633	317	758	1,277	*11*	1,706	171	444	67	1,515
	—	—	—	—	89	*7,30*	—	—	—	—	89
5	74	335	168	344	619	*7,50*	1,293	—	—	—	619
1	141	641	320	2,416	2,941	*9*	806	—	—	—	2,941
6	94	426	213	3,156	3,506	*11*	944	94	—	—	3,600
6	23	—	—	—	105	*6,50*	137	—	130	13	118
2	102	462	231	2,612	2,991	*10*	—	—	—	—	2,991

Armen-Gemeinden	Zahl der unterstützten Armen	Gesamtbetrag der Armenunterstützungen Fr.	Gesamtbetrag der Korrenteinnahmen Fr.	Ueberschuss der Armenausgaben Fr.	Total der Steuerfaktoren	Für Staatsbeiträge in Betracht fallender Rest der Armenausgaben (nach Abzug von 1‰ Steuer) Fr.	Zur Deckung [illegible]	
							a. [illegible]	
							Betrag bezw. Rest Fr.	
Neftenbach	68	9,135	978	8,177	2,523	5,654	1,261	
Oberwinterthur	111	16,610	1,422	15,188	4,100	11,088	2,050	
Pfungen	24	3,044	3,126	—	660	—	—	
Rickenbach	29	4,413	1,084	3,329	1,854	1,475	927	
Schlatt	30	4,052	453	3,599	1,121	2,478	561	
Schottikon	21	3,484	248	3,236	285	2,951	143	
Seen	69	11,073	1,959	9,114	4,011	5,103	2,005	
Seuzach	44	7,402	1,349	6,053	1,404	4,649	702	
Töss	82	13,260	3,795	9,465	5,743	3,722	2,871	
Turbenthal	108	14,925	1,020	13,905	3,780	10,125	1,890	
Veltheim	29	4,033	1,161	2,872	1,890	982	945	
Wiesendangen	56	8,081	971	7,110	2,245	4,865	1,142	
Winterthur	534	107,468	65,746	41,722	117,410*	—	—	
Wülflingen	112	16,550	2,476	14,074	2,019	12,055	1,010	
Zell	47	6,255	1,388	4,867	1,404	3,463	702	
Bez. Winterthur 1901	1,733	281,419	98,668	182,833	167,472	92,635	22,143	
1900	1,664	255,243	96,792	158,451	162,420	75,271	—	
Andelfingen	115	15,708	4,658	11,050	7,348	3,702	3,674	
Benken	8	2,386	1,185	1,201	(2,840)**	—	—	
Berg a. J.	27	4,534	1,495	3,039	2,031	1,008	1,008	
Buch a. J.	23	2,395	880	1,515	1,115	400	400	
Dachsen	25	4,152	1,180	2,972	1,002	1,970	501	
Dorf	13	1,513	1,023	490	—	—	—	
Ellikon a. Rh.	2	239	238	1	249	—	—	
Feuerthalen	27	4,318	1,628	2,690	1,837	853	853	
Flaach	91	11,597	1,466	10,131	1,671	8,460	836	
Flurlingen	24	3,255	966	2,289	1,091	1,198	546	
Henggart	3	249	696	—	—	—	—	
Laufen-Uhwiesen	42	5,544	2,590	2,954	1,275	1,679	638	
Marthalen	55	6,537	2,610	3,927	3,963	—	—	
Ossingen	65	9,848	1,381	8,467	1,968	6,499	984	
Rheinau	37	5,244	2,689	2,555	1,042	1,513	521	
Stammheim, Ober-	27	3,034	1,262	1,772	1,656	116	116	
„ Unter-	20	2,807	687	2,120	1,791	329	329	
Thalheim	28	2,742	459	2,283	986	1,297	493	
Trüllikon	48	6,995	2,498	4,497	2,390	2,107	1,195	
Truttikon	15	1,818	858	960	891	69	69	
Waltalingen	39	6,425	1,172	5,253	709	4,544	355	
Bez. Andelfing. 1901	734	101,340	31,621	70,166	33,015	35,744	12,518	
1900	674	93,401	37,896	55,505	35,643	25,386	—	

* Ertrag von 1‰ Steuer. ** Faktoren pro 1900; 1901 keine Steuer erhob

...sgaben-Ueberschüsse nötige weitere ...d hierauf entfallende Staatsbeiträge					Total des ordentlichen Staatsbeitrages	Steuern erhoben per Faktor 1897 bis 1901	Beitrag an die Stammgut-Defizite		Beitrag a. d. Ausgaben für bessere Ausbildung armer junger Leute		Total der Staatsbeiträge
...es 0/00 Steuer		5. halbes 0/00 Steuer		Ueber 2.5 0/00 nötige Steuern			Stammgut-Defizit	Staatsbeitrag	Aufgewendeter Unterstützungsbetrag	Staatsbeitrag	
...ag ...t	Staatsbeitrag 22 %	Betrag bezw. Rest	Staatsbeitrag 50 %	Rest bezw. Staatsbeitrag 100 %							
	Fr.	Fr.	Fr.	Fr.	Fr.		Fr.	Fr.	Fr.	Fr.	Fr.
61	277	1,261	630	1,871	2,904	9.70	1,704	—	—	—	2,904
50	451	2,050	1,025	4,938	6,619	9.50	8,637	—	—	—	6,619
-	—	—	—	—	—	9.50	—	—	—	—	—
48	121	—	—	—	214	7	—	—	—	—	214
61	123	561	280	795	1,254	9	982	—	—	—	1,254
43	31	143	72	2,522	2,639	13	—	—	388	51	2,690
05	441	1,093	546	—	1,188	9.70	—	—	1,023	102	1,290
02	154	702	351	2,543	3,118	11	2,389	239	100	15	3,372
51	187	—	—	—	474	7.20	—	—	700	70	544
90	416	1,890	945	4,455	6,005	9	7,417	—	166	17	6,022
37	8	—	—	—	103	9.50	—	—	—	—	103
22	247	1,122	561	1,479	2,401	10	3,080	508	—	—	2,909
	—	—	—	—	—	2,10	—	—	3,587	179	179
10	222	1,010	505	9,025	9,853	10.25	3,282	328	280	42	10,223
02	154	702	351	1,357	1,932	9.50	3,562	—	—	—	1,932
56	3,685	14,302	7,151	39,434	52,484	—	38,568	1,403	7,168	596	54,483
	—	—	—	—	47,190	—	20,110	1,536	5,997	1,160	49,886
28	6	—	—	—	373	5.90	2,602	—	—	—	373
-	—	—	—	—	—	2	366	—	—	—	—
-	—	—	—	—	101	6	5,725	—	100	10	111
	—	—	—	—	40	7.50	—	—	265	27	67
01	110	501	251	467	878	9	340	—	310	31	909
-	—	—	—	—	—	—	—	—	—	—	—
	—	—	—	—	—	2	68	—	—	—	—
-	—	—	—	—	85	5	—		300	15	100
36	184	836	418	5,952	6,638	10	898	90	400	40	6,768
46	120	106	53	—	228	8.30	—	—	—	—	228
-	—	—	—	—	—	1.50	—	—	—	—	—
38	140	403	201	—	405	7.50	4,064	—	154	15	420
	—	—	—	—	—	5.50	—	—	—	—	—
84	216	981	492	3,547	4,353	10.50	970	97	—	—	4,450
21	115	471	236	—	403	2	1,688	—	—	—	403
-	—	—	—	—	12	10	—	—	—	—	12
-	—	—	—	—	33	4.50	594	-	—		33
93	108	311	156	—	313	6.50	—	—	263	26	339
12	201	—	—	—	320	9	—	—	—	—	320
-	—	—	—	—	7	6.70	976	-	50	5	12
55	78	355	177	3,479	3,770	13.30	517	52	—	—	3,822
14	1,278	3,967	1,984	13,445	17,959	—	18,808	239	1,842	169	18,367
-	—	—	—	—	17,850	—	8,696	126	1,593	419	18,395

Armen-Gemeinden	Zahl der unterstützten Armen	Gesamtbetrag der Armenunterstützungen Fr.	Gesamtbetrag der Korrenteinnahmen Fr.	Ueberschuss der Armenausgaben Fr.	Total der Steuerfaktoren	Für Staatsbeiträge in Betracht fallender Rest der Armenausgaben (nach Abzug von 1 ‰ Steuer) Fr.	Zur Deckung Ste… 3. halbes ‰ S… Betrag bezw. Rest Fr.	St… be… 10…
Bachenbülach	23	2,965	970	1,995	1,059	936	530	
Bassersdorf	39	4,503	1,172	3,331	1,739	1,592	869	
Bülach	76	12,194	2,178	10,016	5,549	4,467	2,774	
Dietlikon	29	4,816	915	3,901	736	3,165	368	
Eglisau	60	7,835	6,725	1,110	3,164	—	—	
Embrach, Ober-	42	5,346	875	4,471	947	3,524	474	
„ Unter-	96	10,788	2,900	7,888	4,191	3,697	2,096	
Freienstein	43	5,902	835	5,067	1,959	3,108	980	
Glattfelden	46	5,318	1,479	3,839	1,920	1,919	960	
Hochfelden	29	4,228	2,138	2,090	1,051	1,039	526	
Höri	21	2,138	391	1,747	718	1,029	359	
Hüntwangen	31	2,864	854	2,010	968	1,042	484	
Kloten	45	8,627	2,245	6,382	4,046	2,336	2,023	
Lufingen	15	2,193	975	1,218	1,754	—	—	
Nürensdorf	44	7,303	1,240	6,063	1,697	4,366	848	
Opfikon	26	3,655	1,101	2,554	1,022	1,532	511	
Rafz	67	4,728	872	3,856	3,011	845	845	
Rieden	7	1,745	694	1,051	435	616	218	
Rorbas	42	8,320	601	7,719	1,280	6,439	640	
Wallisellen	27	3,604	1,063	2,541	1,060	1,481	530	
Wasterkingen	11	1,598	714	884	533	351	267	
Wil	52	6,010	977	5,033	1,853	3,180	926	
Winkel	33	3,386	597	2,789	1,887	902	902	
Bez. Bülach 1901	904	120,066	32,511	87,555	42,579	47,566	18,130	1,
1900	817	114,079	36,340	78,248	41,389	40,102	—	
Affoltern	39	6,348	2,645	3,703	1,308	2,395	654	
Bachs	42	5,785	449	5,336	949	4,387	474	
Boppelsen	16	2,805	722	2,083	588	1,495	294	
Buchs	24	3,916	1,360	2,556	860	1,696	430	
Dällikon	13	1,239	334	905	615	290	290	
Dänikon	30	2,776	604	2,172	360	1,812	180	
Dielsdorf	22	3,711	685	3,026	1,405	1,621	702	
Hüttikon	10	1,083	363	720	199	521	100	
Niederhasli	88	9,742	2,327	7,415	2,634	4,781	1,317	
Niederweningen	59	6,857	1,263	5,594	1,803	3,791	901	
Oberglatt	34	4,654	1,147	3,507	1,513	1,994	756	
Otelfingen	11	1,386	1,674	—	1,847	—	—	
Raat	37	5,049	423	4,626	175	4,451	88	
Regensberg	23	2,924	445	2,479	824	1,655	412	

sgaben-Ueberschüsse nötige weitere d hierauf entfallende Staatsbeiträge					Total des ordentlichen Staatsbeitrages	Steuern erhoben per Faktor 1897 bis 1901	Beitrag an die Stammgut-Defizite		Beitrag a. d. Ausgaben für bessere Ausbildung armer junger Leute		Total der Staatsbeiträge
es ‰ Steuer		5. halbes ‰ Steuer		Ueber 2,50‰ nötige Steuer:			Stammgut-Defizit	Staatsbeitrag	Aufgewendeter Unterstützungsbetrag	Staatsbeitrag	
ag w. t	Staatsbeitrag 22 %	Betrag bezw. Rest	Staatsbeitrag 50 %	Rest bezw. Staatsbeitrag 100 %							
	Fr.	Fr.	Fr.	Fr.	Fr.		Fr.	Fr.	Fr.	Fr.	Fr.
06	89	—	—	—	142	9,80	—	—	—	—	142
28	159	—	—	—	246	10	—	—	—	—	246
93	372	—	—	—	649	10	—	—	140	14	663
38	81	368	184	2,061	2,363	9	2,747	—	—	—	2,363
–	—	—	—	—	—	10	—	—	532	53	53
74	104	474	237	2,102	2,490	8,50	103	—	—	—	2,490
01	352	—	—	—	562	8,50	—	—	—	—	562
80	216	980	490	168	972	9,50	144	—	—	—	972
59	211	—	—	—	307	8,50	—	—	—	—	307
13	113	—	—	—	166	6,30	593	—	—	—	166
59	79	311	155	—	270	8,50	—	—	300	30	300
84	106	74	37	—	191	9	—	—	—	—	191
13	69	—	—	—	271	9	—	—	—	—	271
–	—	—	—	—	—	5	—	—	—	—	—
48	187	848	424	1,822	2,518	10	468	47	59	6	2,571
11	112	510	255	—	418	11	824	82	—	—	500
–	—	—	—	—	84	9	2,165	—	—	—	84
18	48	180	90	—	160	5	404	—	—	—	160
40	141	640	320	4,519	5,044	10	217	22	50	5	5,071
30	117	421	211	—	381	9,75	—	—	320	32	413
34	18	—	—	—	45	7	—	—	—	—	45
26	204	926	463	402	1,162	9,50	—	—	92	9	1,171
–	—	—	—	—	90	5,40	—	—	—	—	90
30	2,778	5,732	2,866	11,074	18,531	—	7,665	151	1,493	149	18,831
–	—	—	–	—	21,990	—	5,848	220	888	262	22,472
54	144	654	327	433	969	10,30	—	—	363	54	1,023
74	104	474	237	2,965	3,353	10,50	2,636	264	—	—	3,617
04	65	294	147	613	854	8,50	875	—	–	—	854
30	95	430	215	406	759	11,50	765	76	581	87	922
–	—	—	—	—	29	6	804	—	—	—	29
80	40	180	90	1,272	1,420	10	995	100	—	—	1,520
02	154	217	109	—	333	9,50	—	—	—	—	333
00	22	100	50	221	303	11	168	17	—	—	320
17	290	1,317	658	830	1,910	10,20	—	—	73	11	1,921
01	198	901	451	1,088	1,827	11,50	—	—	–	—	1,827
56	166	482	241	—	483	9,50	—	–	—	—	483
–	—	—	—	—	—	4,40	—	—	—	–	—
88	11	88	44	4,187	4,259	10,50	2,043	204	133	20	4,483
12	99	412	206	419	757	8,50	2,590	—	233	23	780

Armen-Gemeinden	Zahl der unterstützten Armen	Gesamtbetrag der Armenunterstützungen Fr.	Gesamtbetrag der Korrenteinnahmen Fr.	Ueberschuss der Armenausgaben Fr.	Total der Steuerfaktoren	Für Staatsbeiträge in Betracht fallender Rest der Armenausgaben (nach Abzug von 1 ‰ Steuer) Fr.	Zur Deckung S. halbes ‰ Betrag bezw. Rest Fr.	S. t.
Regensdorf	61	8,141	1,462	6,679	3,123	3,356	1,561	
Rümlang	60	7,656	1,601	6,055	2,041	4,014	1,021	
Schöfflisdorf	46	6,771	2,091	4,680	1,380	3,300	690	
Stadel	46	5,550	521	5,029	1,262	3,767	631	
Steinmaur	80	10,557	2,527	8,030	2,355	5,675	1,177	
Weiach	58	8,347	1,836	6,511	1,118	5,393	559	
Windlach	18	2,784	521	2,260	580	1,680	290	
Bez. Dielsdorf 1901	817	108,081	25,003	83,366	26,939	58,274	12,527	1
1900	799	106,109	23,820	82,289	24,890	55,937	—	

Rekap

Bezirke								
Zürich	2,072	403,418	173,019	230,399	568,240	37,566	9,974	
Affoltern	621	80,127	21,786	58,341	24,387	30,279	8,474	
Horgen	1,149	190,953	57,994	132,959	100,927	38,075	25,149	2
Meilen	840	132,396	26,086	106,310	69,829	44,102	23,732	2
Hinwil	1,161	178,284	31,077	147,207	56,190	91,357	23,337	2
Uster	732	106,467	30,051	76,416	35,857	40,487	16,638	1
Pfäffikon	966	135,698	26,585	109,113	37,046	73,594	16,632	1
Winterthur	1,733	281,419	98,668	182,833	167,472	92,635	22,143	2
Andelfingen	734	101,340	31,621	70,166	33,015	35,744	12,518	1
Bülach	904	120,066	32,511	87,555	42,579	47,566	18,130	1
Dielsdorf	817	108,081	25,003	83,366	26,939	58,274	12,527	1
1901	11,729	1,838,249	554,401	1,284,665	1,162,481	589,679	189,254	18
1900	11,224	1,748,759	544,504	1,204,957	1,122,072	541,717	—	

Ausgaben-Ueberschüsse nötige weitere und hierauf entfallende Staatsbeiträge					Total des ordentlichen Staatsbeitrages	Steuern erhoben per Faktor 1897 bis 1901	Beitrag an die Stammgut-Defizite		Beitrag a. d. Ausgaben für bessere Ausbildung armer junger Leute		Total der Staatsbeiträge
4. halbes ‰ Steuer		5. halbes ‰ Steuer		Ueber 2,5‰ nötige Steuern			Stammgut-Defizit	Staatsbeitrag	Aufgewendeter Unterstützungsbetrag	Staatsbeitrag	
Betrag bezw. Rest	Staatsbeitrag 22 %	Betrag bezw. Rest	Staatsbeitrag 50 %	Rest bezw. Staatsbeitrag 100 %							
Fr.	Fr.	Fr.	Fr.	Fr.	Fr.	Fr.	Fr.	Fr.	Fr.	Fr.	Fr.
1,561	343	434	217	—	716	8,20	—	—	558	56	772
1,021	225	1,021	511	951	1,789	9,30	689	—	162	16	1,805
690	152	690	345	1,230	1,796	10	—	—	529	53	1,849
631	139	631	315	1,874	2,391	9,50	—	—	445	45	2,436
1,177	259	1,177	588	2,144	3,109	12	—	—	389	58	3,167
559	123	559	279	3,716	4,174	10	2,436	244	—	—	4,418
290	64	290	145	810	1,048	8,50	620	—	—	—	1,048
12,237	2,693	10,351	5,175	23,159	32,279	—½	14,621	905	3,466	423	33,607
—	—	—	—	—	38,861	—	11,444	463	2,754	827	40,151

tulation.

5,884	1,294	4,476	2,238	17,232	21,761		44,640	566	25,734	1,345	23,672
8,056	1,772	5,753	2,876	7,996	14,992*		3,631	363	830	71	15,426
7,084	1,558	2,957	1,478	2,885	8,436		4,027	—	9,025	903	9,339
16,717	3,677	3,633	1,826	—	7,876		13,132	—	2,242	223	8,099
22,098	4,861	17,120	8,560	28,802	44,557		11,328	588	5,296	680	45,825
9,611	2,114	5,597	2,798	8,641	15,217		4,528	125	3,647	365	15,707
15,451	3,400	12,484	6,242	29,027	40,332		15,039	712	4,020	402	41,446
16,756	3,685	14,302	7,151	39,434	52,484		38,568	1,403	7,168	596	54,483
5,814	1,278	3,967	1,984	13,445	17,959		18,808	239	1,842	169	18,367
12,630	2,778	5,732	2,866	11,074	18,531		7,665	151	1,493	149	18,831
12,237	2,693	10,351	5,175	23,159	32,279		14,621	905	3,466	423	33,607
132,338	29,110	86,392	43,194	181,695	274,424*		175,987	5,052	64,763	5,326	284,802
—	—	—	—	—	325,192*		172,301	5,684	54,981	9,866	340,742

* Beitrag an die Armenanstalt Kappel [1500 Fr.] inbegriffen.

Hauptergebnisse

der

Eidgenössischen Volkszählung

vom 1. Dezember 1900

im

Kanton Zürich

nach den

Gemeinden und Bezirken

nebst alphabetischem

Verzeichnis der Ortschaften

mit Angaben über Zählungsergebnisse u. Gemeinde-Zugehörigkeit derselben.

Mit zwei kartographischen Beilagen.

Herausgegeben

vom

Kantonalen statistischen Bureau.

Statistische Mittellungen des Kantons Zürich
Jahrgang 1901, 1. Heft.

[Heft ... 83]

WINTERTHUR.
Buchdruckerei Geschwister Ziegler.
1903.

Publikationen des kantonalen statistischen Bureaus.

A. **Statistische Mitteilungen** betreffend den Kanton Zürich; Beilage zum Rechenschaftsbericht des Regierungsrates. Jahrgänge 1878—1885. Jahrgang 1881 vergriffen. Die drei Jahrgänge 1883/85 enthalten je: 1. Landwirtschaftliche Statistik. 2. Bevölkerungsstatistik (1883 inkl. Unfallstatistik). 3. Gemeindefinanzstatistik.

B. **Statistische Mitteilungen** betreffend den Kanton Zürich, herausgegeben vom kantonalen statistischen Bureau. Jahrgänge 1886—1901.

Erschienene Hefte:

1886 1. Ergebnisse der Vieh-, Güter- und Obstbaumzählung. 2. Landwirtschaftliche Statistik. 3. Gemeindefinanzstatistik. 4. Bevölkerungsstatistik.

1887 1. Landwirtschaftliche Statistik. 2. Gemeindefinanzstatistik. 3. Bevölkerungsstatistik.

1888 1. Landwirtschaftliche Statistik. 2. Ergebnisse der Irrenzählung. 3. Gemeindefinanzstatistik. 4. Bevölkerungsstatistik.

1889 1. Landwirtschaftliche Statistik. 2. Hauptergebnisse der Volkszählung von 1888, mit Ortsverzeichnis. 3. Gemeindefinanzstatistik. 4. Bevölkerungsstatistik.

1890 1. Landwirtschaftliche Statistik. 2. Gemeindefinanzstatistik. 3. Bevölkerungsstatistik.

1891 1. Ergebnisse der Rechtsstatistik 1885/91. 2. Landwirtschaftliche Statistik: I. Arealstatistik; II. Ernte-Erträge und Milchwirtschaft. 3. Gemeindefinanzstatistik. 4. Bevölkerungsstatistik.

1892 1. Landwirtschaftliche Statistik: I. Bodenwert; II. Ernte-Erträge und Milchwirtschaft. 2. Gemeindefinanzstatistik. 3. Bevölkerungsstatistik.

1893 1. Landwirtschaftliche Statistik. 2. Gemeindefinanzstatistik, mit Kärtchen betr. die Gesamt-Gemeindesteuern 1880/93. 3. Bevölkerungsstatistik.

1894 2. Gemeindefinanzstatistik, mit Kärtchen betr. die gemeindeweisen Steuerkapital-Kopfbetreffnisse 1894.

1895 2. Gemeindefinanzstatistik, mit Kärtchen betr. die gemeindeweisen prozent. Aenderungen des Staatssteuerkapitals 1871/95.

1896 2. Gemeindefinanzstatistik.

1897 1. Viehversicherungsstatistik 1896 und 1897, mit Kärtchen betr. Verteilung der Tuberkulosis-Schadenfälle. 2. Gemeindefinanzstatistik.

1898 1. Viehversicherungsstatistik. 2. Gemeindefinanzstatistik.

1899 1. Viehversicherungsstatistik. 2. Gemeindefinanzstatistik.

1900 1. Viehversicherungsstatistik. 2. Gemeindefinanzstatistik, mit Beilage und graphischer Darstellung betr. die Armenunterstützungsverhältnisse 1836—1900.

1901 1. Hauptergebnisse der Volkszählung von 1900, mit Ortsverzeichnis und zwei Kärtchen. 2. Gemeindefinanzstatistik.

III. Zur Statistik der Güterpreise des Kantons Zürich. C. K. Müller, mit Einleitung von Staatsarchivar Strickler. Sep druck aus der „Zeitschrift für schweizer. Statistik". Bern 1

J. H. Waser, der zürcher. Volkswirtschafter des 18. hunderts, von C. K. Müller. Sep.-Abdruck aus dem „Zü Jahrbuch für Gemeinnützigkeit". Zürich 1877.

IV. Vereinigung von Zürich und Ausgemeinden. Zürich 1. Die politischen Gemeinden. 2. Die Primarschul-, Seku schulkreis- und Bürgergemeinden.

Das statistische Seminar in Zürich. Jahreskurs 18 (Steuerverhältnisse in den Bezirken Zürich und Dieh 1886), von H. Greulich. Sep.-Abdruck aus der „Zeitschrift schweizer. Statistik". Bern 1891.

V. Ergebnisse der Weinernte im Kanton Zürich. Gesam weise Darstellung. 1) 1892 und 1893. 2) 1894 und 189 1896 und 1897. 4) 1898 und 1899. 5) 1900. 6) 1901. 7)

Ergebnisse der eidg. Viehzählung und der damit verbund Erhebungen vom 20. April 1896 im Kanton Zürich. Zürich

Die durchschnittlichen Viehwerte und der Geldwert Viehstandes im Kanton Zürich. 1. Nach der Viehzäh vom Jahre 1896 und nach Wertermittlungen vom Oktober 2. Nach der Viehzählung vom April 1901 und nach Werter lungen vom August 1901.

Hauptergebnisse der obligatorischen Rindviehversi erung im Kanton Zürich für die Jahre 1896 und 1897.

Der Gebäudewert im Kanton Zürich, 1809—1898, von H Locher. Sep.-Abdruck aus d. „Zeitschrift für schweizer. Statis mit zwei Kärtchen. Bern 1900.

Vorläufige Ergebnisse der eidg. Volkszählung vom 1. Dezem 1900 im Kanton Zürich. Zürich 1901.

U. S. Consul, Zürich

Statistische Mitteilungen

THE NEW YORK PUBLIC LIBRARY

betreffend den

Kanton Zürich.

[Heft. 84 1

Herausgegeben

vom

Kantonalen statistischen Bureau.

Jahr 1901.

Zweites Heft.

Gemeindefinanz-Statistik.

Nebst Anhang:

Staatsbeiträge an die Armenausgaben der Gemeinden vom Jahre 1901.

WINTERTHUR.
Buchdruckerei Geschwister Ziegler.
1903.

Publikationen des kantonalen statistischen Bureaus.

A. **Statistische Mitteilungen** betreffend den Kanton Zürich; Beilage zum Rechenschaftsbericht des Regierungsrates. Jahrgänge 1878—1885. Jahrgang 1881 vergriffen. Die drei Jahrgänge 1883/85 enthalten je: 1. Landwirtschaftliche Statistik. 2. Bevölkerungsstatistik (1883 inkl. Unfallstatistik). 3. Gemeindefinanzstatistik.

B. **Statistische Mitteilungen** betreffend den Kanton Zürich, herausgegeben vom kantonalen statistischen Bureau. Jahrgänge 1886—1901.

Erschienene Hefte:

1886 1. Ergebnisse der Vieh-, Güter- und Obstbaumzählung.
2. Landwirtschaftliche Statistik.
3. Gemeindefinanzstatistik.
4. Bevölkerungsstatistik.

1887 1. Landwirtschaftliche Statistik.
2. Gemeindefinanzstatistik.
3. Bevölkerungsstatistik.

1888 1. Landwirtschaftliche Statistik.
2. Ergebnisse der Irrenzählung.
3. Gemeindefinanzstatistik.
4. Bevölkerungsstatistik.

1889 1. Landwirtschaftliche Statistik.
2. Hauptergebnisse der Volkszählung von 1888.
3. Gemeindefinanzstatistik.
4. Bevölkerungsstatistik.

1890 1. Landwirtschaftliche Statistik.
2. Gemeindefinanzstatistik.
3. Bevölkerungsstatistik.

1891 1. Ergebnisse der Rechtsstatistik 1885/91.
2. Landwirtschaftliche Statistik.
I. Hälfte: Arealstatistik.
II. „ Ernte-Erträge. Milchwirtschaft. Verschiedenes.
3. Gemeindefinanzstatistik.
4. Bevölkerungsstatistik.

1892 1. Landwirtschaftliche Statistik.
I. Hälfte: Bodenwert.
II. „ Ernte-Erträge. Milchwirtschaft. Verschiedenes.
2. Gemeindefinanzstatistik.
3. Bevölkerungsstatistik.

1893 1. Landwirtschaftliche Statistik.
2. Gemeindefinanzstatistik.
3. Bevölkerungsstatistik.

1894 2. Gemeindefinanzstatistik.

1895 2. Gemeindefinanzstatistik.

1896 2. Gemeindefinanzstatistik.

1897 1. Viehversicherungsstatistik 1896 und 1897.
2. Gemeindefinanzstatistik.

1898 1. Viehversicherungsstatistik.
2. Gemeindefinanzstatistik.

1899 1. Viehversicherungsstatistik
2. Gemeindefinanzstatistik.

1900 1. Viehversicherungsstatistik.
2. Gemeindefinanzstatistik.

1901 2. Gemeindefinanzstatistik.

C. Anderweitige statistische Publikationen.

I. Statistik der Rechtspflege des Kantons Zürich. Jahrgänge 1867 bis 1884.

II. Die Volkszählung im Kanton Zürich vom 1. Dezember *1870* mit alphabetischem Ortsverzeichnis. (Vergriffen.)

Die Volkszählung im Kanton Zürich vom 1. Dezember *1880*.

Statistik der Berufsarten des Kantons Zürich nach der Volkszählung vom 1. Dezember *1870*.

Berufsstatistik. Die Bevölkerung des Kantons Zürich nach ihren Berufsarten, auf Grund der Volkszählung vom 1. Dezember *1880*.

III. Zur Statistik der Güterpreise des Kantons Zürich. Von C. K. Müller, mit Einleitung von Staatsarchivar Strickler. Sep.-Abdruck aus der „Zeitschrift für schweizer. Statistik". Bern 1874.

J. H. Waser, der zürcher. Volkswirtschafter des 18. Jahrhunderts, von C. K. Müller. Sep.-Abdruck aus dem „Zürcher Jahrbuch für Gemeinnützigkeit". Zürich 1877.

IV. Vereinigung von Zürich und Ausgemeinden. Zürich 1888.

1. Die Verhältnisse der politischen Gemeinden.
2. Die Verhältnisse der Primarschul-, Sekundarschulkreis- und der Bürgergemeinden.

Das statistische Seminar in Zürich. Jahreskurs 1886/87 (Steuerverhältnisse in den Bezirken Zürich und Dielsdorf 1886), von H. Greulich. Sep.-Abdruck aus der „Zeitschrift für schweizer. Statistik". Bern 1891.

V. Ergebnisse der Weinernte im Kanton Zürich. Gemeindeweise Darstellung. 1) 1892 und 1893. Zürich 1894. 2) 1894 und 1895. Winterthur 1896. 3) 1896 und 1897. Winterthur 1898. 4) 1898 und 1899. Winterthur 1900. 5) 1900. Winterthur 1901. 6) 1901. Zürich 1902. 7) 1902. Zürich 1903.

Ergebnisse der eidg. Viehzählung und der damit verbundenen Erhebungen vom 20. April 1896 im Kanton Zürich. Zürich 1896.

1. Bezirksweise Uebersicht.
2. Gemeindeweise Zusammenstellung.

Die durchschnittlichen Viehwerte und der Geldwert des Viehstandes im Kanton Zürich nach der Viehzählung vom Jahre 1896 und nach Wertermittlungen vom Oktober 1898.

Hauptergebnisse der obligatorischen Rindviehversicherung im Kanton Zürich für die Jahre 1896 und 1897. Mit kartographischer Beilage. Winterthur 1898.

Der Gebäudewert im Kanton Zürich, 1809—1898, von Friedr. Locher. Sep.-Abdruck aus d. „Zeitschrift für schweizer. Statistik". Bern 1900.

Vorläufige Ergebnisse der eidg. Volkszählung vom 1. Dezember 1900 im Kanton Zürich. Zürich 1901.

Ergebnisse der eidg. Viehzählung vom 19. April 1901 im Kanton Zürich. Winterthur 1901.

Endgültige Hauptergebnisse der eidg. Volkszählung vom 1. Dezember 1900 im Kanton Zürich. Zürich 1902.

Die durchschnittlichen Viehwerte und der Geldwert des Viehstandes im Kanton Zürich nach der Viehzählung vom April 1901 und nach Wertermittlungen vom August 1901. Zürich 1902.

Protestantische Wohnbevölkerung der Kirchgemeinden des Kantons Zürich vom Jahre 1900. Zürich 1902.

Publikationen des kantonalen statistischen Bureaus.

A. Statistische Mitteilungen betreffend den Kanton Zürich; Beilage zum Rechenschaftsbericht des Regierungsrates. Jahrgänge 1878—1885. Jahrgang 1881 vergriffen. Die drei Jahrgänge 1883/85 enthalten je: 1. Landwirtschaftliche Statistik. 2. Bevölkerungsstatistik (1883 inkl. Unfallstatistik). 3. Gemeindefinanzstatistik.

B. Statistische Mitteilungen betreffend den Kanton Zürich, herausgegeben vom kantonalen statistischen Bureau. Jahrgänge 1886—1901.

Erschienene Hefte:

1886
1. Ergebnisse der Vieh-, Güter- und Obstbaumzählung.
2. Landwirtschaftliche Statistik.
3. Gemeindefinanzstatistik.
4. Bevölkerungsstatistik.

1887
1. Landwirtschaftliche Statistik.
2. Gemeindefinanzstatistik.
3. Bevölkerungsstatistik.

1888
1. Landwirtschaftliche Statistik.
2. Ergebnisse der Irrenzählung.
3. Gemeindefinanzstatistik.
4. Bevölkerungsstatistik.

1889
1. Landwirtschaftliche Statistik.
2. Hauptergebnisse der Volkszählung von 1888.
3. Gemeindefinanzstatistik.
4. Bevölkerungsstatistik.

1890
1. Landwirtschaftliche Statistik.
2. Gemeindefinanzstatistik.
3. Bevölkerungsstatistik.

1891
1. Ergebnisse der Rechtsstatistik 1885/91.
2. Landwirtschaftliche Statistik.
   I. Hälfte: Arealstatistik.
   II. „ Ernte-Erträge. Milchwirtschaft. Verschiedenes.
3. Gemeindefinanzstatistik.
4. Bevölkerungsstatistik.

1892
1. Landwirtschaftliche Statistik.
   I. Hälfte: Bodenwert.
   II. „ Ernte-Erträge. Milchwirtschaft. Verschiedenes.
2. Gemeindefinanzstatistik.
3. Bevölkerungsstatistik.

93
1. Landwirtschaftliche Statistik.
2. Gemeindefinanzstatistik.
3. Bevölkerungsstatistik.

94
2. Gemeindefinanzstatistik.

95
2. Gemeindefinanzstatistik.

6
2. Gemeindefinanzstatistik.

7
1. Viehversicherungsstatistik 1896 und 1897.
2. Gemeindefinanzstatistik.

1. Viehversicherungsstatistik.
2. Gemeindefinanzstatistik.

1. Viehversicherungsstatistik
2. Gemeindefinanzstatistik.

1. Viehversicherungsstatistik.
2. Gemeindefinanzstatistik.

2. Gemeindefinanzstatistik.

THE NEW YORK PUBLIC LIBRARY
REFERENCE DEPARTMENT

This book is under no circumstances to be taken from the Building

FORM 410